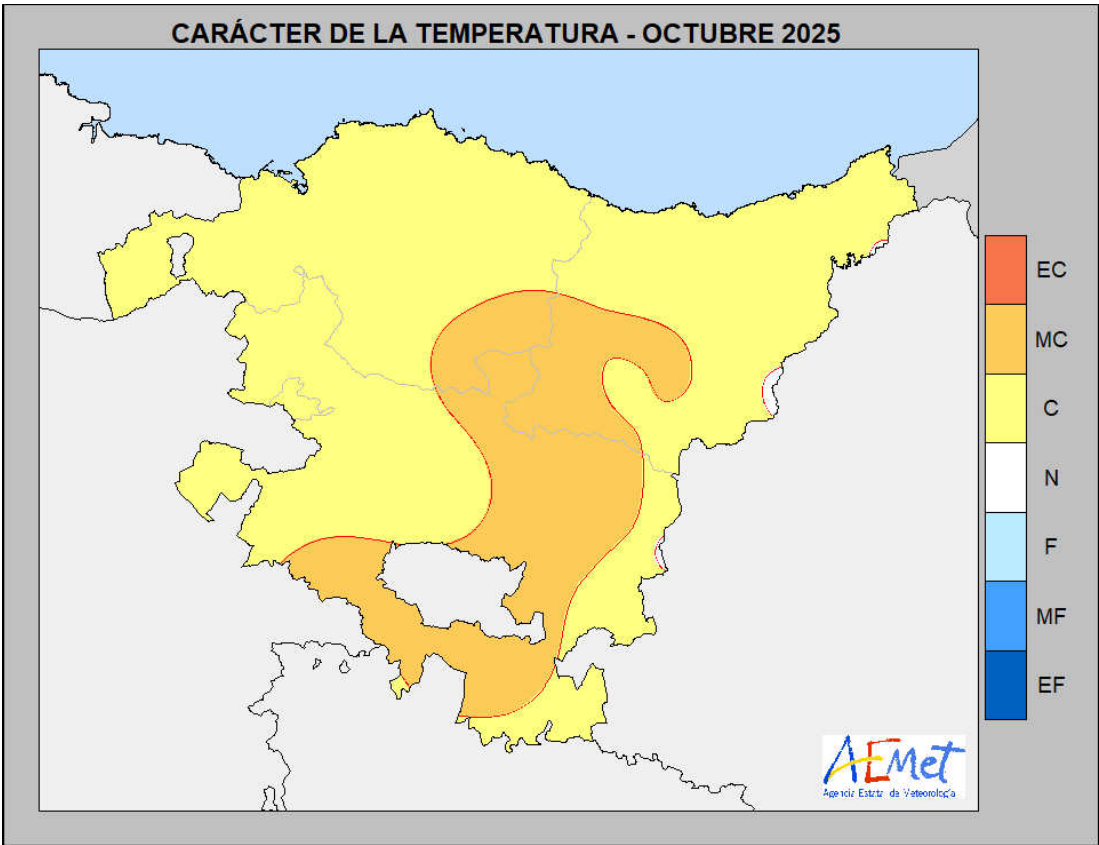


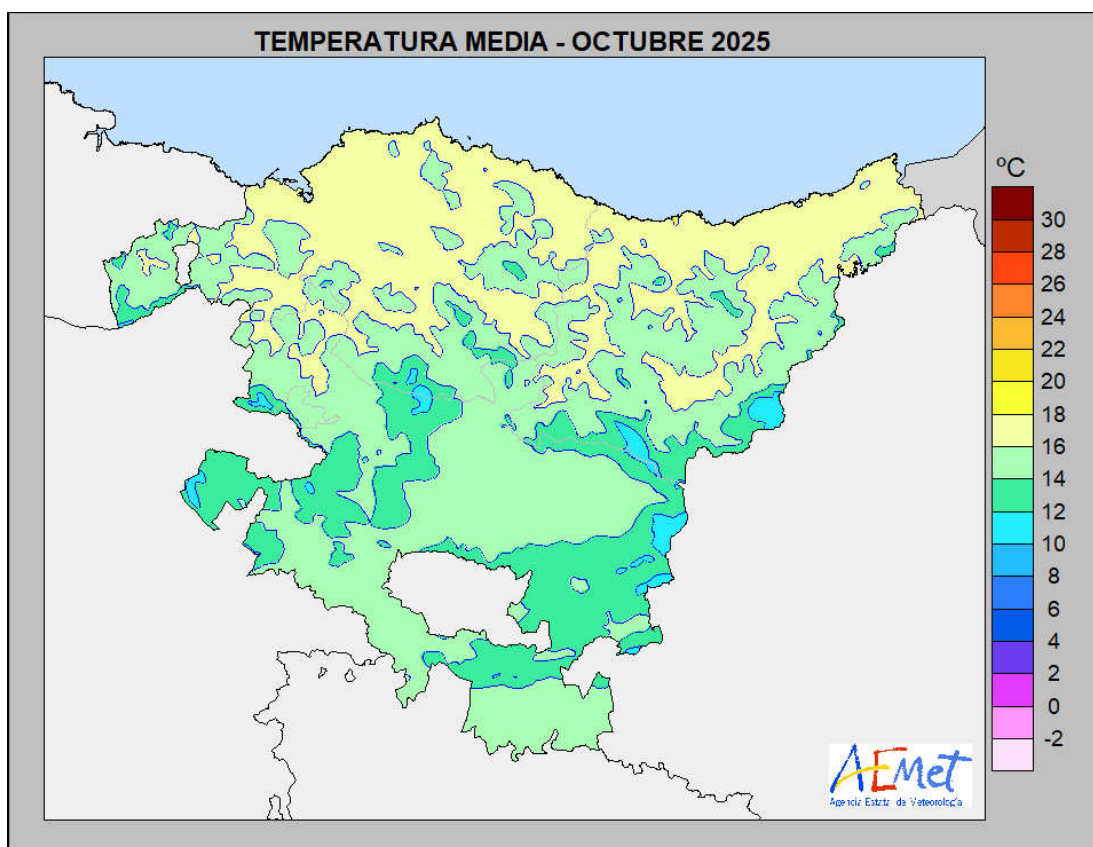
AVANCE CLIMATOLÓGICO MENSUAL: OCTUBRE DE 2025 EN EL PAÍS VASCO

TEMPERATURAS:

Octubre de 2025 ha presentado una anomalía cálida generalizada en todo el territorio clasificándose el mes como cálido a nivel de la CAV.

	Temperatura media mensual (°C)	Anomalía de temperatura (°C)	Carácter de la temperatura
Observatorio de Igeldo	16.5	0.9	Cálido
Aeropuerto de Hondarribia	17.7	1.1	Muy cálido
Aeropuerto de Loiu	17.5	1.2	Cálido
Aeropuerto de Foronda	14.5	1.4	Muy cálido
Comunidad Autónoma del País Vasco	15.2	1.3	Cálido





NOTA SOBRE LA INTERPRETACIÓN DE LOS DATOS:

Los datos empleados para elaborar este avance climatológico son provisionales y están sujetos a una posterior validación.

El periodo de referencia utilizado es el 1991-2020

Temperatura media medida en °C.

Anomalía de temperatura: Diferencia entre la temperatura media del mes y la temperatura media de ese mes en el periodo 1981-2010 (°C).

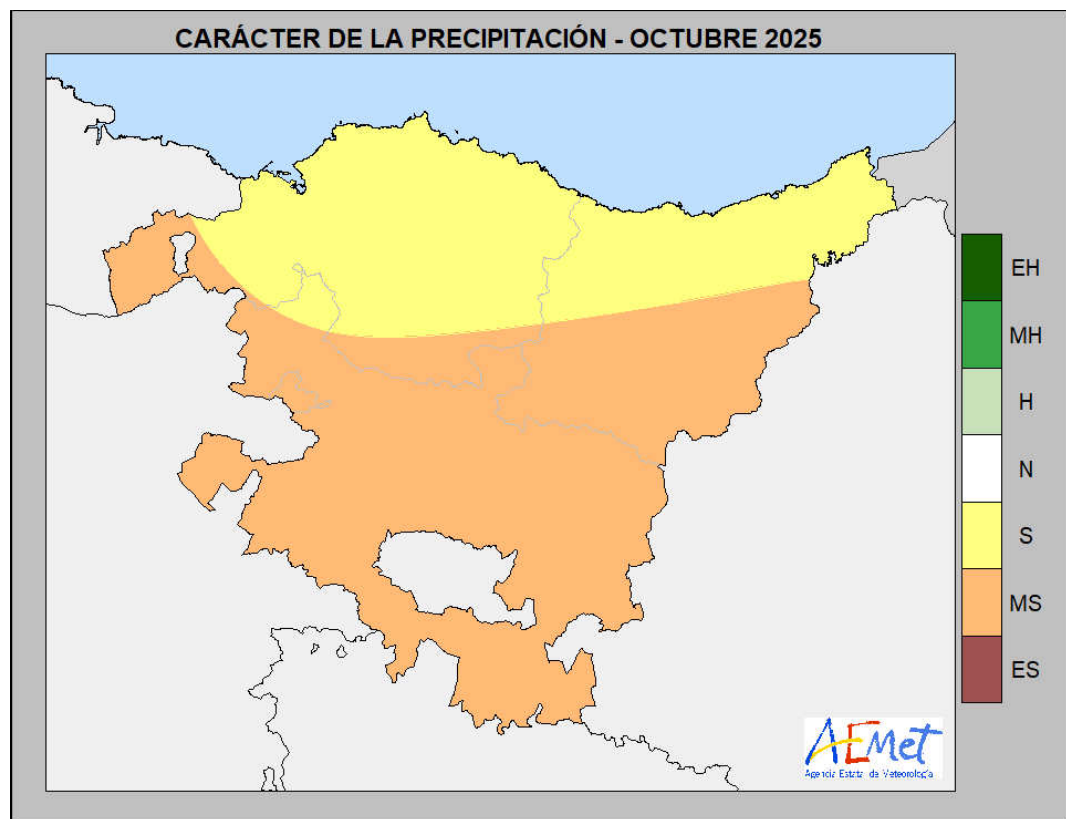
Carácter de la temperatura del mes: Muy frío/Frío/Normal/Cálido/Muy Cálido, según los quintiles (0%-20%, 20%-40%, 40%-60%, 60%-80%, 80%-100%) de la serie de temperatura media mensual 1991-2020 ("Extremadamente" frío o cálido, cuando la temperatura media de ese mes está fuera de su rango en dicho periodo).

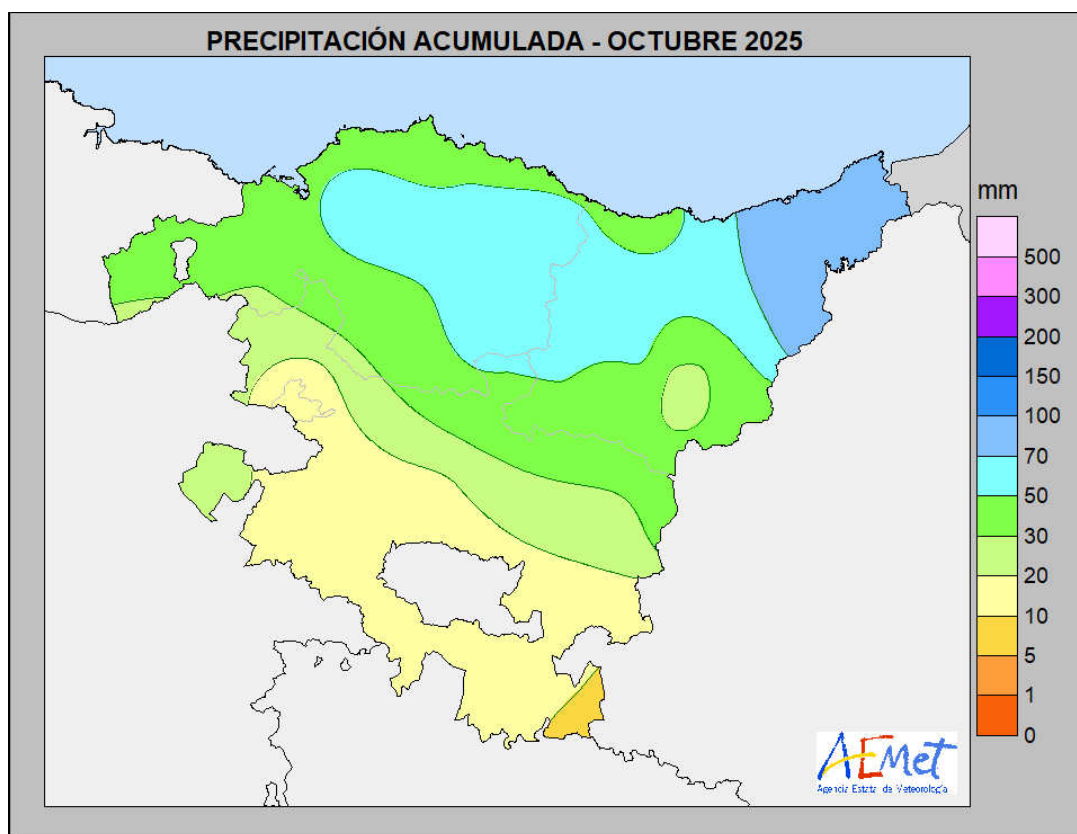
La temperatura máxima absoluta registrada este mes ha sido en la estación de Orozko el día 18 con un valor de 30.0 °C. La temperatura mínima absoluta se midió en la estación automática de Lalastra-Valderejo con -0.7 °C el día 27 de Octubre.

PRECIPITACIONES:

Las precipitaciones en el mes de Octubre de 2025 han sido deficitarias siendo este déficit más acusado para la vertiente mediterránea de la comunidad y clasificándose el mes como muy seco como promedio de todo el territorio

	Precipitación total mensual (mm)	Porcentaje de precipitación (%)	Carácter de la precipitación
Observatorio de Igeldo	81.1	52	Seco
Aeropuerto de Hondarribia	94.0	59	Seco
Aeropuerto de Loiu	59.7	53	Seco
Aeropuerto de Foronda	17.4	27	Muy seco
Comunidad Autónoma del País Vasco	38.4	35	Muy seco





NOTA SOBRE LA INTERPRETACIÓN DE LOS DATOS:

Los datos empleados para elaborar este avance climatológico son provisionales y están sujetos a una posterior validación.

El periodo de referencia utilizado es el 1991-2020

Precipitación total mensual medida en mm.

Porcentaje de precipitación: Cociente entre la precipitación total del mes y la precipitación total media de ese mes durante el periodo 1981-2010, expresada en tanto por ciento.

Carácter de la precipitación: Muy seco/Seco/Normal/Húmedo/Muy Húmedo, según los quintiles (0%-20%,20%-40%,40%-60%,60%-80%,80%-100%) de la serie de precipitación total mensual del periodo 1991-2020. ("Extremadamente" seco o húmedo, cuando la precipitación acumulada está fuera de su rango en dicho periodo).

La precipitación máxima mensual se ha recogido en el Aeropuerto de Hondarribia con un total de 96.0 mm y la precipitación mínima mensual en la estación pluviométrica de Labraza con 8.9 mm.

La precipitación máxima diaria fue medida el día 22 de Octubre en la estación automática de Rentería-Añarbe con un total de 26.4 mm.

OTRAS VARIABLES:

La racha máxima de viento registrada ha sido en la estación automática del Faro de Machichaco el día 23 de Octubre con una velocidad de 167 km/h y 280º de dirección. Este valor de racha es efemérides de racha máxima de viento en un mes de octubre para la estación de Machichaco.

La insolación ha presentado un superávit este mes presentado el Aeropuerto de Loiu efemérides de insolación máxima mensual para un mes de Octubre.

La estación del AQUARIUM de San Sebastián ha registrado una temperatura media del agua del mar de 19.0 °C esta temperatura se clasifica como muy cálida para la serie de temperaturas de Octubre.

ANEXO AL AVANCE CLIMATOLÓGICO MENSUAL

