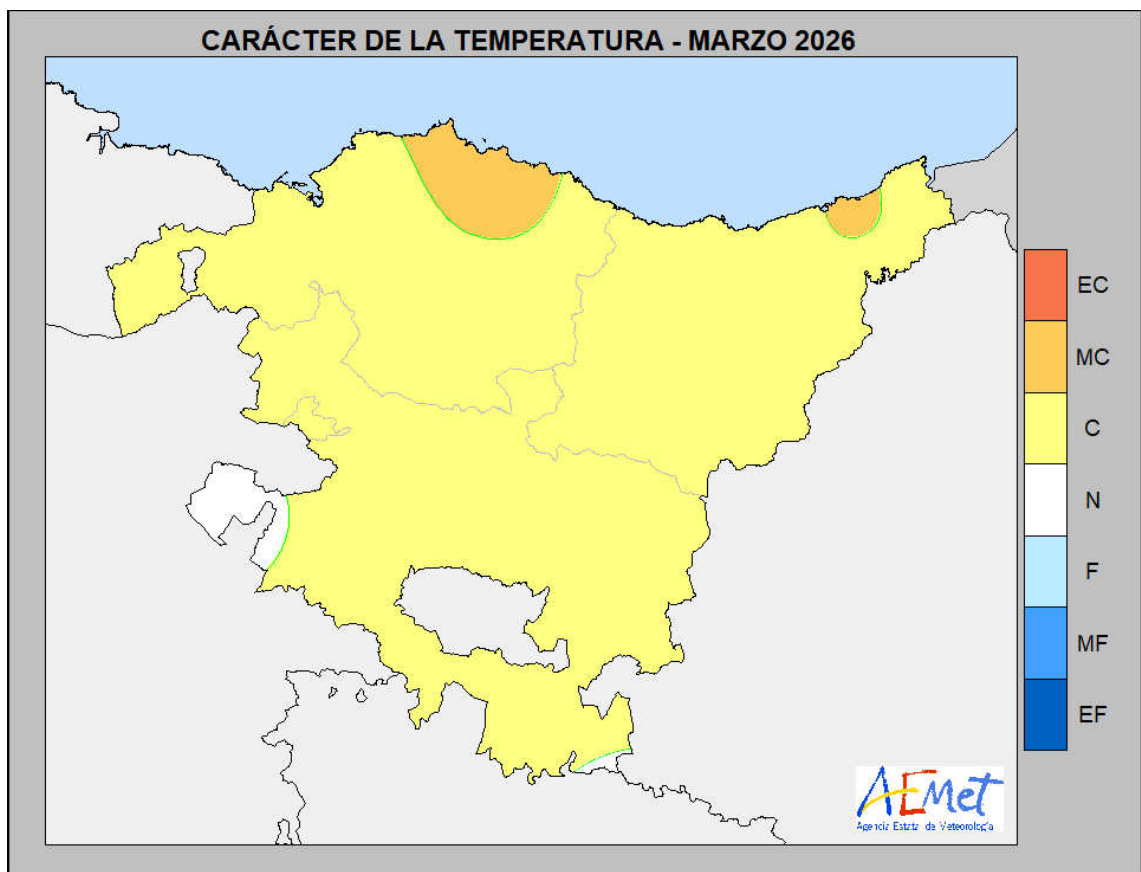


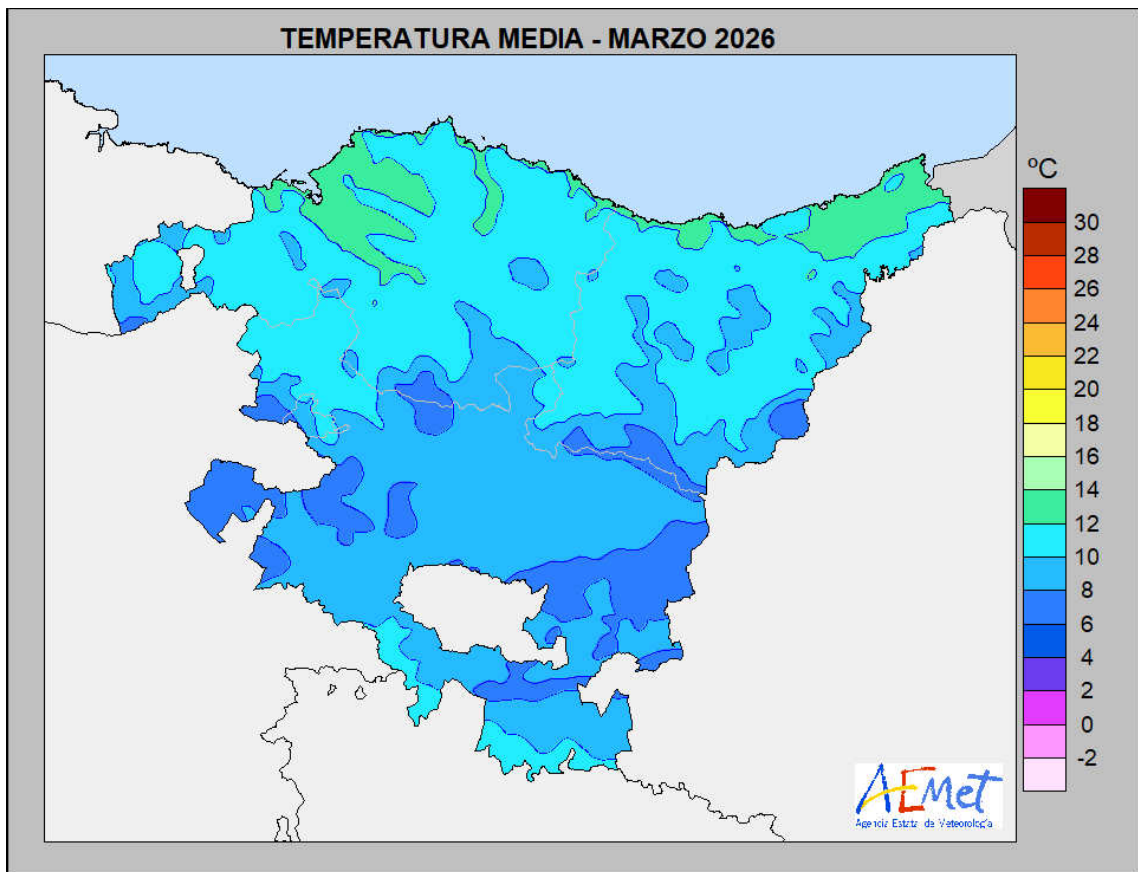
## AVANCE CLIMATOLÓGICO MENSUAL: MARZO DE 2026 EN EL PAÍS VASCO

### TEMPERATURAS:

El mes de marzo a nivel térmico ha presentado una anomalía cálida generalizada para todo el territorio de la CAV.

|   | Temperatura media mensual (°C) | Anomalía de temperatura (°C) | Carácter de la temperatura |
|---|--------------------------------|------------------------------|----------------------------|
| <b>Observatorio de Igeldo</b>                   | 11.5                           | 0.9                          | <b>Muy cálido</b>          |
| <b>Aeropuerto de Hondarribia</b>                | 12.7                           | 0.9                          | <b>Muy cálido</b>          |
| <b>Aeropuerto de Loiu</b>                       | 12.4                           | 1.0                          | <b>Muy cálido</b>          |
| <b>Aeropuerto de Foronda</b>                    | 9.0                            | 0.5                          | <b>Cálido</b>              |
| <b>Comunidad Autónoma del País Vasco Normal</b> | 9.9                            | 0.7                          | <b>Cálido</b>              |





**NOTA SOBRE LA INTERPRETACIÓN DE LOS DATOS:**

Los datos empleados para elaborar este avance climatológico son provisionales y están sujetos a una posterior validación.

El periodo de referencia utilizado es el 1991-2020

Temperatura media medida en °C.

**Anomalía de temperatura:** Diferencia entre la temperatura media del mes y la temperatura media de ese mes en el periodo 1981-2010 (°C).

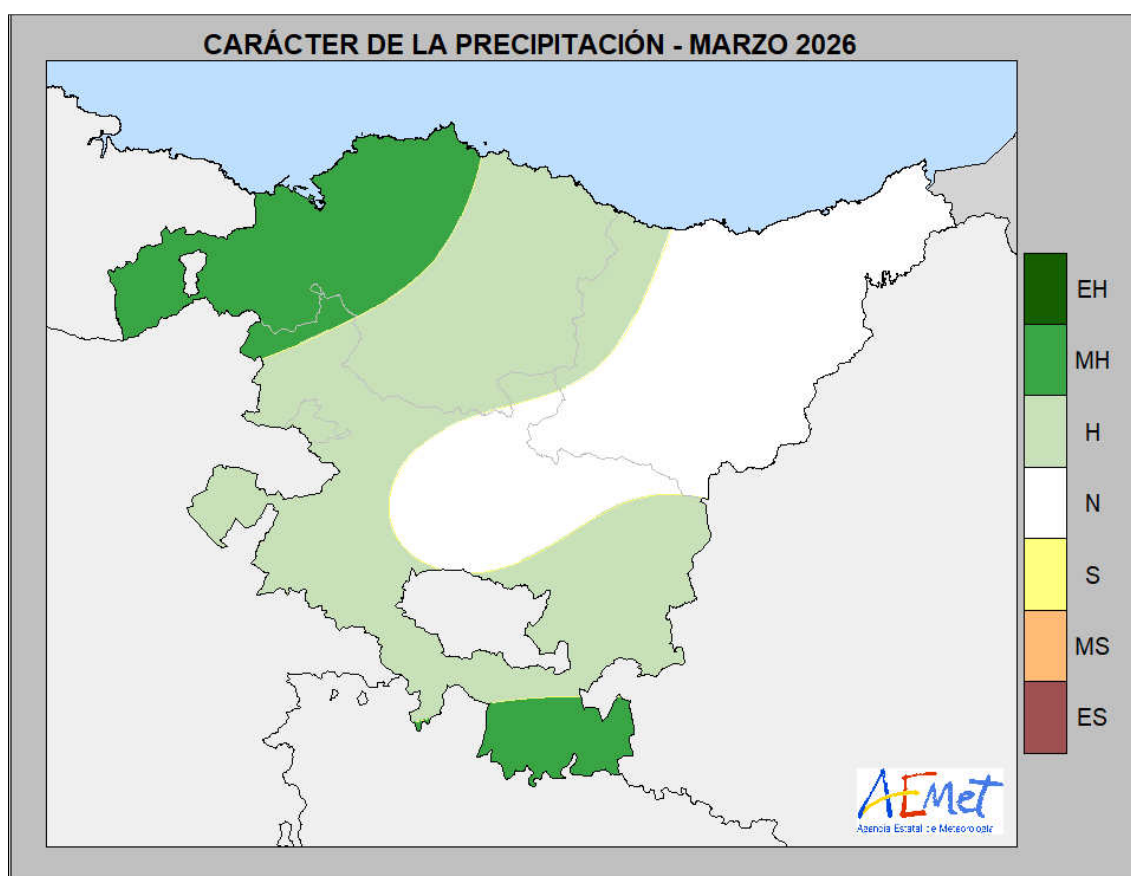
**Carácter de la temperatura del mes:** Muy frío/Frío/Normal/Cálido/Muy Cálido, según los quintiles (0%-20%, 20%-40%, 40%-60%, 60%-80%, 80%-100%) de la serie de temperatura media mensual 1991-2020 ("Extremadamente" frío o cálido, cuando la temperatura media de ese mes está fuera de su rango en dicho periodo).

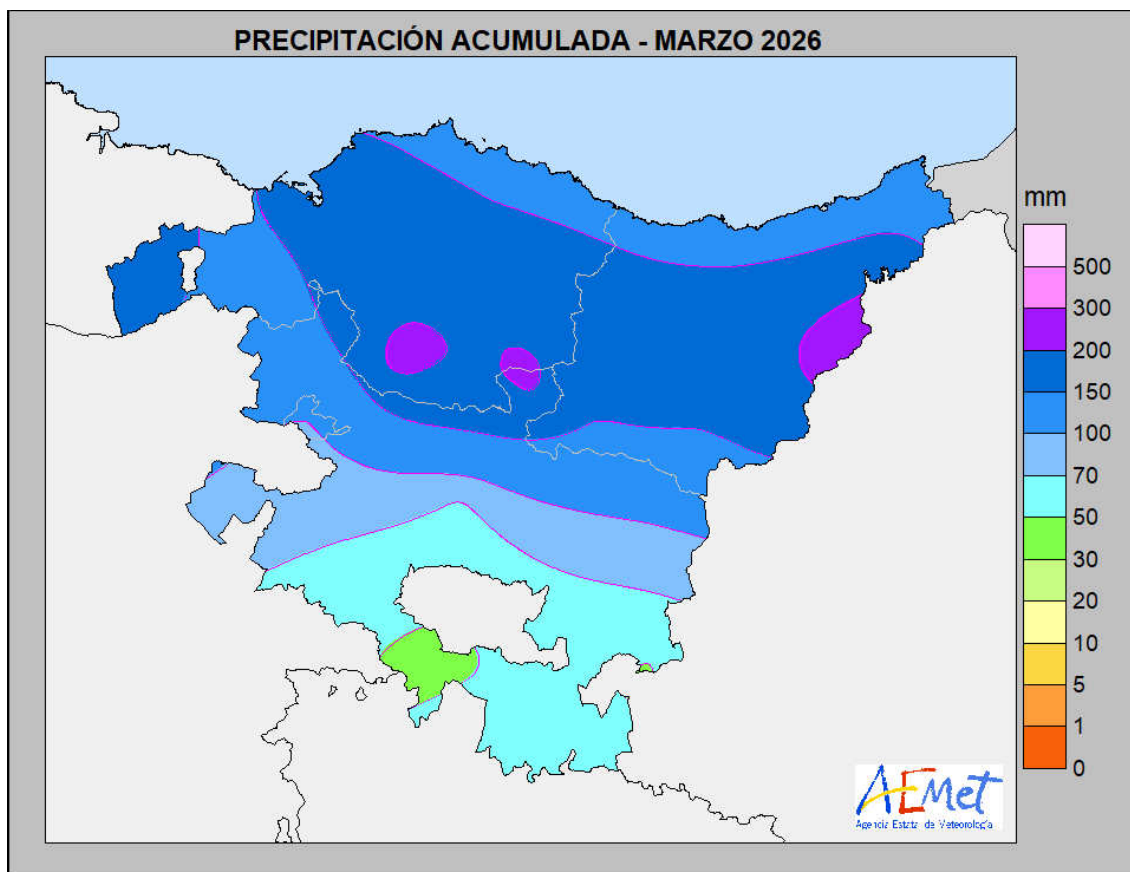
La temperatura máxima absoluta registrada este mes ha sido en la estación de Orozkobarra el día 17 con un valor de 28.8 °C. La temperatura mínima absoluta se midió en la estación de Lalastra con -3.1 °C el día 1 de marzo.

## PRECIPITACIONES:

La precipitación en este mes de marzo se ha clasificado húmedo a nivel general de la CAV, presentando un carácter en la precipitación de húmedo a muy húmedo para Bizkaia y gran parte del territorio de Álava y un carácter normal en Gipuzkoa y la Llanada Alavesa.

|  | Precipitación total mensual (mm) | Porcentaje de precipitación (%) | Carácter de la precipitación |
|--|----------------------------------|---------------------------------|------------------------------|
| <b>Observatorio de Igeldo</b>            | 118.6                            | 99                              | <b>Normal</b>                |
| <b>Aeropuerto de Hondarribia</b>         | 112.2                            | 87                              | <b>Normal</b>                |
| <b>Aeropuerto de Loiu</b>                | 183.8                            | 189                             | <b>Muy húmedo</b>            |
| <b>Aeropuerto de Foronda</b>             | 64.9                             | 93                              | <b>Normal</b>                |
| <b>Comunidad Autónoma del País Vasco</b> | 132.7                            | 120                             | <b>Húmedo</b>                |





**NOTA SOBRE LA INTERPRETACIÓN DE LOS DATOS:**

Los datos empleados para elaborar este avance climatológico son provisionales y están sujetos a una posterior validación.

El periodo de referencia utilizado es el 1991-2020

Precipitación total mensual medida en mm.

**Porcentaje de precipitación:** Cociente entre la precipitación total del mes y la precipitación total media de ese mes durante el periodo 1981-2010, expresada en tanto por ciento.

**Carácter de la precipitación:** Muy seco/Seco/Normal/Húmedo/Muy Húmedo, según los quintiles (0%-20%,20%-40%,40%-60%,60%-80%,80%-100%) de la serie de precipitación total mensual del periodo 1991-2020. ("Extremadamente" seco o húmedo, cuando la precipitación acumulada está fuera de su rango en dicho periodo).

La precipitación máxima mensual se ha recogido en la estación automática de Orozkobarra con un total de 213.8 mm y la precipitación mínima mensual en la estación automática de Campezo con 50.6 mm.

La precipitación máxima diaria fue medida el día 6 de marzo en la estación del Aeropuerto de Loiu con un total de 63.7 mm.

**OTRAS VARIABLES:**

La racha máxima de viento registrada ha sido en la estación automática de Matxitxako el día 30 de marzo con una velocidad de 84 km/h y 270° de dirección.

La estación del AQUARIUM de San Sebastián ha registrado una temperatura media del agua del mar de 13.2 °C esta temperatura se clasifica como muy cálida para la serie de temperaturas de marzo.

## ANEXO AL AVANCE CLIMATOLÓGICO MENSUAL

