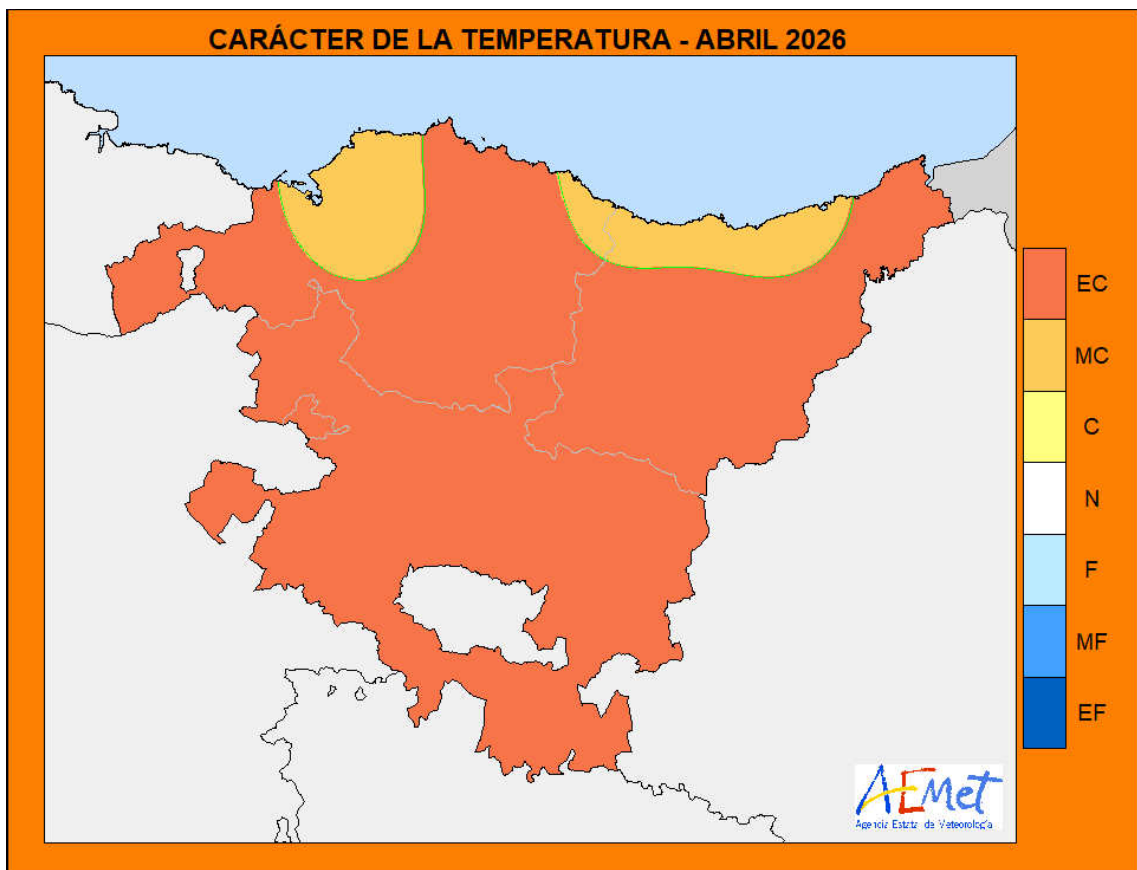


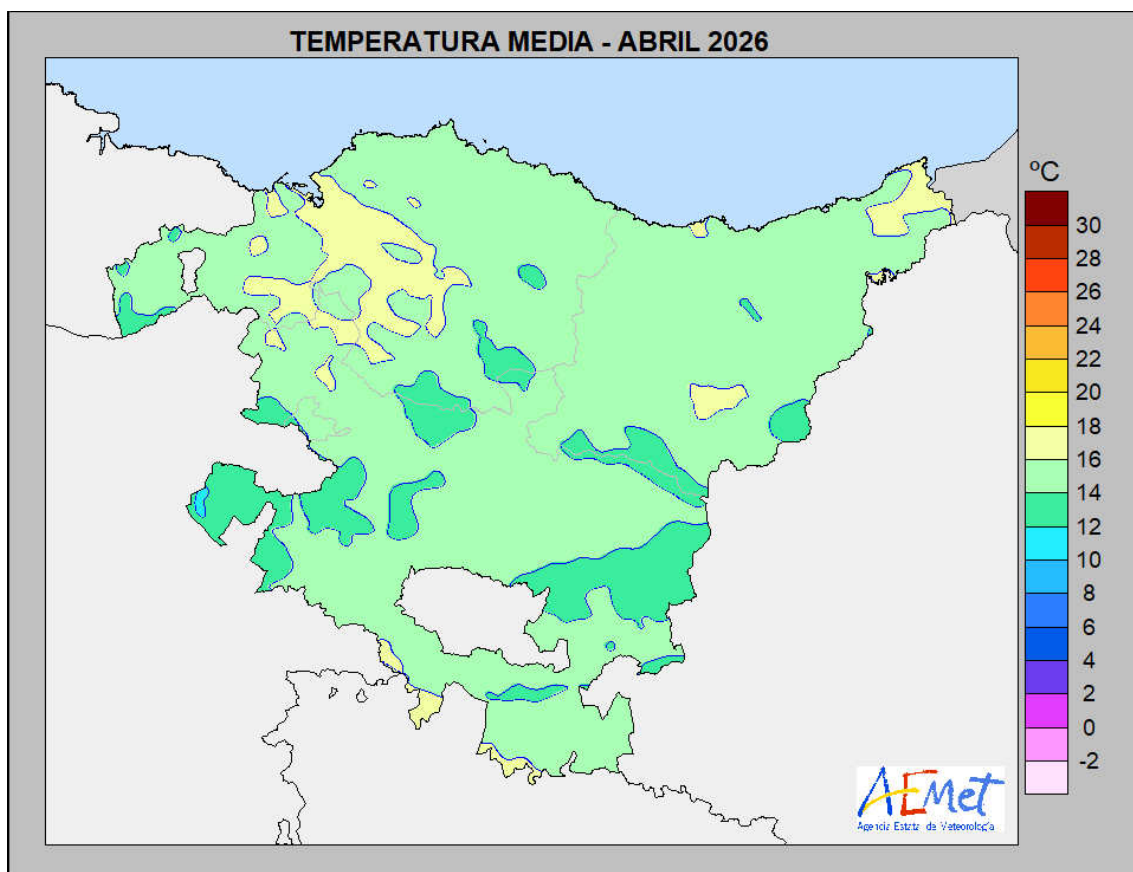
AVANCE CLIMATOLÓGICO MENSUAL: ABRIL DE 2026 EN EL PAÍS VASCO

TEMPERATURAS:

El mes de abril de 2026 se ha caracterizado por una elevada anomalía cálida en todo el territorio de la CAV clasificándose el mes como extremadamente cálido y siendo el más cálido de los meses de abril para la serie normal 1991-2020. Este mes presenta efemérides en la temperatura media de abril para las series climatológicas de observatorios principales como la del Aeropuerto de Hondarribia y la de Foronda, ocupando el segundo lugar de los abrils más cálidos en el Aeropuerto de Loiu y un tercer lugar en el Observatorio de Igeldo.

	Temperatura media mensual (°C)	Anomalía de temperatura (°C)	Carácter de la temperatura
Observatorio de Igeldo	14.8	2.9	Muy cálido
Aeropuerto de Hondarribia	16.5	3.0	Extremadamente cálido
Aeropuerto de Loiu	16.5	3.5	Muy cálido
Aeropuerto de Foronda	14.5	4.2	Extremadamente cálido
Comunidad Autónoma del País Vasco Normal	14.8	4.0	Extremadamente cálido





NOTA SOBRE LA INTERPRETACIÓN DE LOS DATOS:

Los datos empleados para elaborar este avance climatológico son provisionales y están sujetos a una posterior validación.

El periodo de referencia utilizado es el 1991-2020

Temperatura media medida en °C.

Anomalía de temperatura: Diferencia entre la temperatura media del mes y la temperatura media de ese mes en el periodo 1981-2010 (°C).

Carácter de la temperatura del mes: Muy frío/Frío/Normal/Cálido/Muy Cálido, según los quintiles (0%-20%, 20%-40%, 40%-60%, 60%-80%, 80%-100%) de la serie de temperatura media mensual 1991-2020 ("Extremadamente" frío o cálido, cuando la temperatura media de ese mes está fuera de su rango en dicho periodo).

La temperatura máxima absoluta registrada este mes ha sido en la estación del Aeropuerto de Lloret de Mar el día 21 con un valor de 31.9 °C. Esta temperatura es la cuarta más elevada para un mes de abril en la serie del aeropuerto después de los 33.1 °C del día 28 de abril de 2010 y de los 33.0 °C medidos los días 14 de abril de 1949 y 6 de abril de 2011.

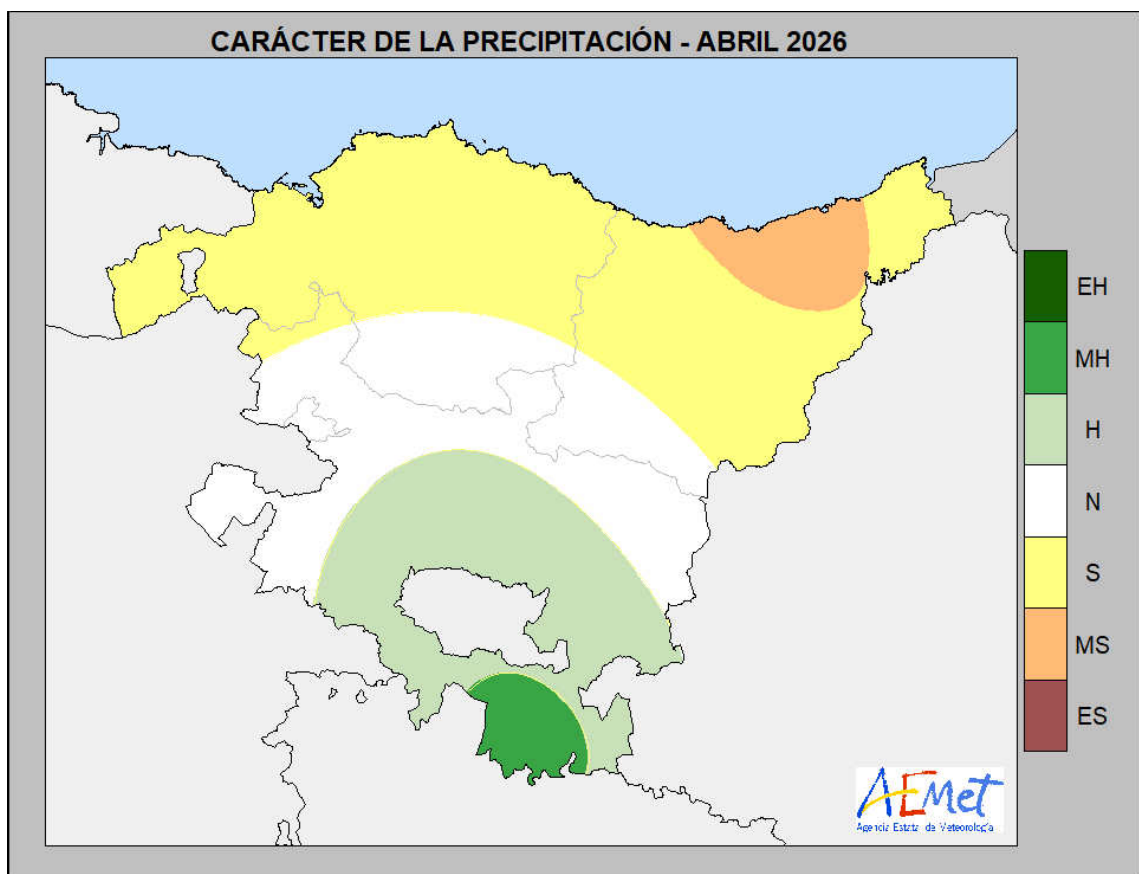
La temperatura mínima absoluta se midió en la estación de Lalastra con -0.7 °C el día 3 de abril.

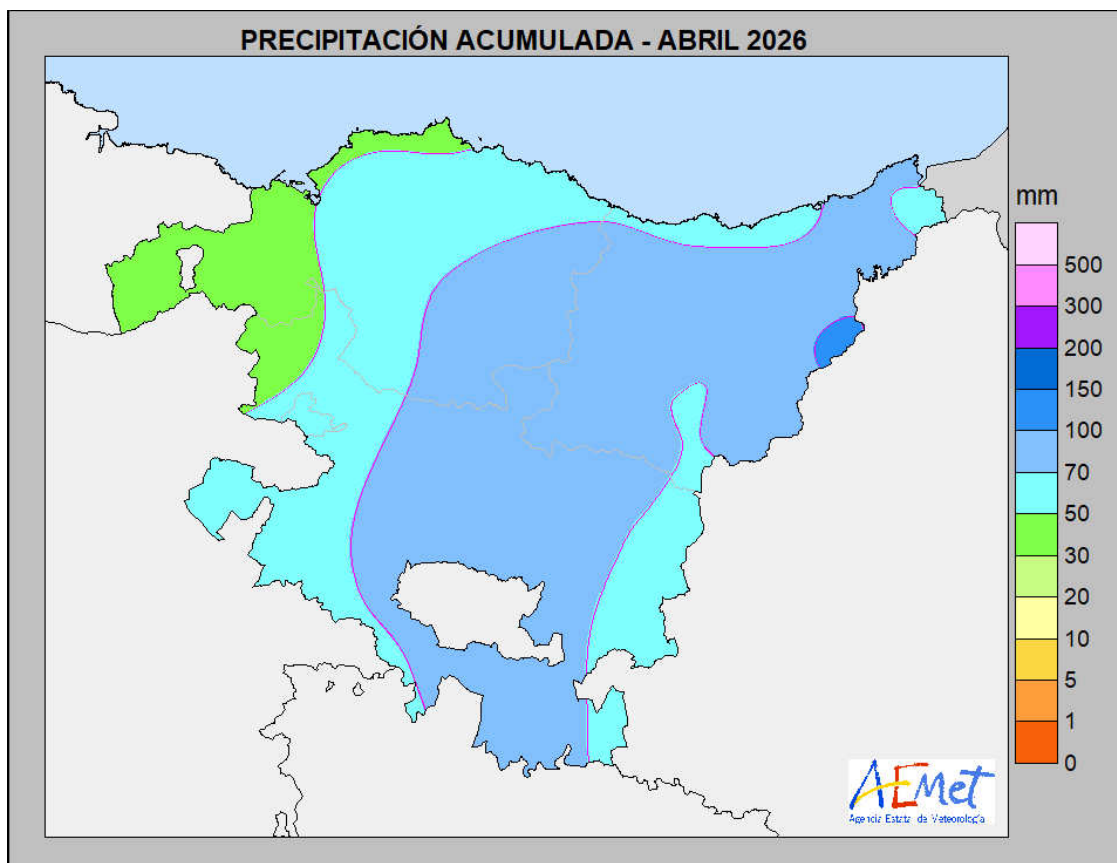
PRECIPITACIONES:

La precipitación para el mes de abril del 2026 ha sido deficitaria en la CAV clasificándose el mes como seco en promedio para toda la comunidad.

La distribución del carácter de la precipitación presenta un gradiente latitudinal de sur a norte, pasando desde un carácter muy húmedo en la comarca de la Rioja Alavesa hasta un carácter muy seco en la zona guipuzcoana de las comarcas de Donostialdea, Tolosa y Urola.

	Precipitación total mensual (mm)	Porcentaje de precipitación (%)	Carácter de la precipitación
Observatorio de Igeldo	57.4	46	Muy seco
Aeropuerto de Hondarribia	75.9	54	Seco
Aeropuerto de Loiu	67.1	69	Seco
Aeropuerto de Foronda	84.6	130	Húmedo
Comunidad Autónoma del País Vasco	71.4	69	Seco





NOTA SOBRE LA INTERPRETACIÓN DE LOS DATOS:

Los datos empleados para elaborar este avance climatológico son provisionales y están sujetos a una posterior validación.

El periodo de referencia utilizado es el 1991-2020

Precipitación total mensual medida en mm.

Porcentaje de precipitación: Cociente entre la precipitación total del mes y la precipitación total media de ese mes durante el periodo 1981-2010, expresada en tanto por ciento.

Carácter de la precipitación: Muy seco/Seco/Normal/Húmedo/Muy Húmedo, según los quintiles (0%-20%,20%-40%,40%-60%,60%-80%,80%-100%) de la serie de precipitación total mensual del periodo 1991-2020. ("Extremadamente" seco o húmedo, cuando la precipitación acumulada está fuera de su rango en dicho periodo).

La precipitación máxima mensual se ha recogido en la estación automática de Azpeitia con un total de 101.2 mm y la precipitación mínima mensual en la estación automática de Güeñes con 36.8 mm.

La precipitación máxima diaria fue medida el día 29 de abril en la estación de Labastida con un total de 50.2 mm. Ese día una tormenta originó en Labastida una precipitación torrencial con una intensidad máxima de precipitación de 103.2 mm/h.

OTRAS VARIABLES:

La racha máxima de viento registrada ha sido en Observatorio de Igeldo el día 7 de abril con una velocidad de 91 km/h y 170° de dirección.

La estación del AQUARIUM de San Sebastián ha registrado una temperatura media del agua del mar de 15.1 °C esta temperatura se clasifica como muy cálida para la serie climatológica de temperaturas de abril. Es el tercer abril con la temperatura del mar más cálida después del año 1961 que registró una temperatura de 15.3 °C y el año 1949 que también registró 15.1 °C.

ANEXO AL AVANCE CLIMATOLÓGICO MENSUAL

