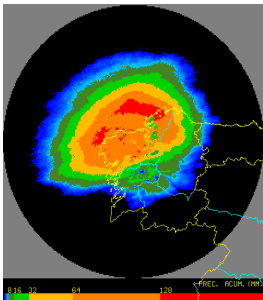


MARZO
2026



Marzo fue muy seco y muy cálido en Galicia.

Después de un largo periodo lluvioso, las precipitaciones del pasado marzo fueron muy escasas y faltaron casi por completo en la segunda quincena. La poca nubosidad contribuyó a que las temperaturas máximas se mantuvieran por encima de los valores normales y, en conjunto, el mes resultara muy cálido.

A Coruña, 7 de abril de 2026. La anomalía en la temperatura media fue de +0.9 °C. La de las máximas (+1.3) resultó bastante superior a las de las mínimas (+0.6). No fue, sin embargo, un marzo excepcional: hay ocho más cálidos en la serie histórica, entre los que destaca el de 1997, con una anomalía de +3.4 °C. La máxima del mes, 27.8 °C, se midió en O Rosal el día 31, si bien las jornadas más calurosas en la mayor parte de las estaciones fueron el 17 y el 19, con valores como los 26.9 °C de Pontearreas y los 26.6 de Monforte. En las estaciones de mayor altitud y en la costa cantábrica las máximas del mes se situaron alrededor de los 20 °C. El día 1 fue el más frío, con numerosas heladas en el interior (-2.8 °C en Beariz y en Xinzo de Limia).

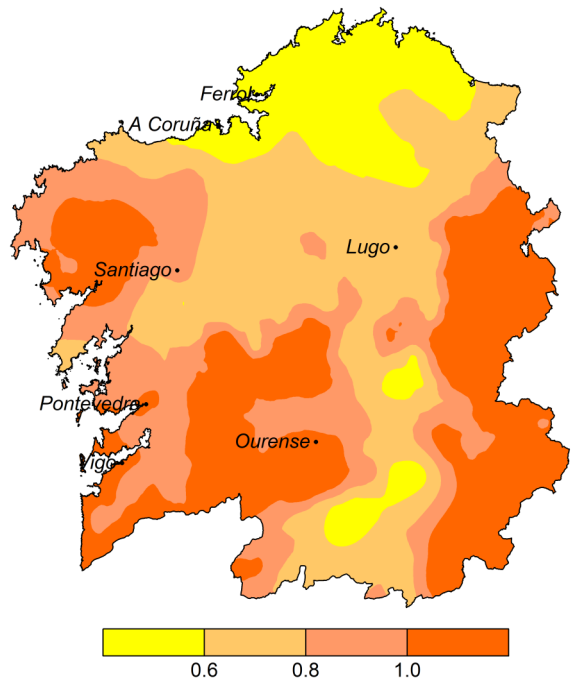


Fig. 1. Anomalías de temperatura. (°C de diferencia con el valor normal 1991-2020).

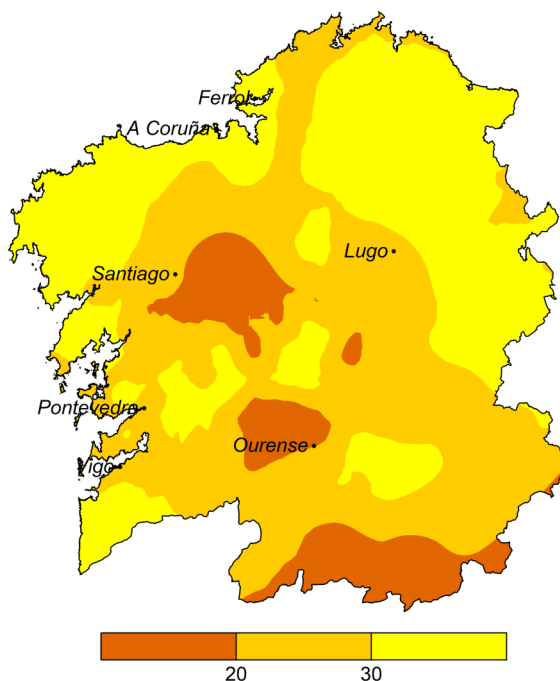


Fig. 2. Anomalías de precipitación (% respecto del valor normal 1991-2020).

Solo se recogió el 29% de la lluvia normal del mes, con escasas variaciones en este porcentaje entre las distintas comarcas. Desde 1961, únicamente ocho marzos han sido más secos y también aquí destaca el de 1997, en el que apenas se registró precipitación. La estación más lluviosa, Vimianzo, recogió a lo largo del mes 94.2 l/m². Aunque con excepciones, puede decirse que el 13 fue la jornada más lluviosa. En esa fecha, la estación de Rois midió 49.8 mm, el 68% del total mensual. Los días de lluvia variaron notablemente: unos 15 en el noroeste de la Comunidad y aproximadamente la mitad en el sureste. Las precipitaciones faltaron casi por completo en la segunda quincena del mes. No se produjeron tormentas.

Fue un mes sin grandes temporales. La racha máxima registrada, 90 km/h, se midió en Estaca de Bares el día 13. El 5 se alcanzaron 88 km/h en Fisterra y 80 el día 2 en Chandrexa de Queixa.

Los datos empleados para elaborar este avance climatológico son provisionales y están sujetos a una posterior validación.

© AEMET: Autorizado el uso de la información y su reproducción citando AEMET como autora de la misma.

Delegación Territorial en Galicia. C/ Canceliña, 8, 15071 A Coruña.
Tel.: 981 253 200. Web: www.aemet.es. E-mail: usuariosgal@aemet.es.

aemet
Agencia Estatal de Meteorología

VICEPRESIDENCIA
TERCERA DEL GOBIERNO
MINISTERIO
PARA LA TRANSICIÓN ECOLÓGICA
Y EL RETO DEMOGRÁFICO

GOBIERNO
DE ESPAÑA



AVANCE CLIMATOLÓGICO MENSUAL DE GALICIA