



AVANCE CLIMATOLÓGICO MENSUAL (ABREVIADO)

Mes de marzo de 2026 en Extremadura

En general, el mes de marzo de 2026 se puede caracterizar, en Extremadura, como seco en cuanto a las precipitaciones, y cálido respecto a las temperaturas medias.

Globalmente, haciendo la media para todos los puntos, la precipitación en Extremadura durante este mes ha sido 23.6 mm, valor que representa un 59.9% de su valor de referencia, 39.4 mm y que permite caracterizar este mes de marzo como seco.

Del mismo modo, el año civil, de enero a marzo, puede caracterizarse en cuanto a precipitación acumulada como muy húmedo. En promedio, para toda la Región, se llevan registrados 367.7 mm, un 243.0% de su valor de referencia en este mes, que se sitúa en 151.3 mm.

El balance de precipitación acumulada para el año hidrológico, desde octubre hasta marzo puede caracterizarse como muy húmedo. En promedio, se han registrado en la Región 631.1 mm, un 164.7% de su valor de referencia en este mes, 383.2 mm.

En términos globales, la temperatura media en la Comunidad durante el mes ha tenido un carácter cálido. Su promedio, calculado para todos los puntos de Extremadura, ha sido este mes 12.6 °C, valor 0.4 °C superior al valor de referencia de marzo, 12.2 °C.

Las temperaturas máximas han tenido durante el mes de marzo un carácter cálido, situándose su media para toda Extremadura en 18.4 °C, valor 0.4 °C superior al valor de referencia del mes, 18.0 °C.

Las temperaturas mínimas han tenido un carácter cálido. Su media para toda la Región durante este mes ha sido 6.8 °C, valor 0.3 °C superior al valor de referencia del mes marzo, 6.5 °C.



PRECIPITACIONES MENSUALES:

Estación	Precipitación (mm)	Porcentaje	Carácter pluviométrico
CACERES	11,8	39 %	seco
GUADALUPE	46,4	79 %	seco
NAVALMORAL DE LA MATA	24,4	63 %	seco
PLASENCIA	16,5	42 %	seco
VALENCIA DE ALCANTARA	20,4	58 %	seco
BADAJOS/TALAVERA 'B. A.'	27,2	100 %	normal
DON BENITO	24,0	86 %	normal
FREGENAL DE LA SIERRA	40,0	87 %	normal
MERIDA	27,6	104 %	normal
ZAFRA	28,6	120 %	normal

PRECIPITACIONES AÑO HIDROLÓGICO (desde octubre al mes actual):

Estación	Precipitación (mm)	Porcentaje	Carácter pluviométrico
CACERES	557,8	156 %	muy húmedo
GUADALUPE	1075,0	167 %	muy húmedo
NAVALMORAL DE LA MATA	794,2	191 %	muy húmedo
PLASENCIA	664,3	153 %	muy húmedo
VALENCIA DE ALCANTARA	556,0	147 %	muy húmedo
BADAJOS/TALAVERA 'B. A.'	508,6	177 %	muy húmedo
DON BENITO	386,0	148 %	muy húmedo
FREGENAL DE LA SIERRA	788,9	177 %	muy húmedo
MERIDA	461,0	168 %	muy húmedo
ZAFRA	543,8	169 %	muy húmedo

Porcentaje: Cociente entre la precipitación mensual y la mediana del periodo de referencia, expresada en %.

El carácter pluviométrico del mes: "muy húmedo", "húmedo", "normal", "seco" o "muy seco", se establece según los quintiles de las precipitaciones del periodo de referencia 1991-2020. Se califica como "extremadamente seco" o "extremadamente húmedo" cuando la precipitación mensual queda fuera del rango en dicho periodo de referencia.

TEMPERATURAS:

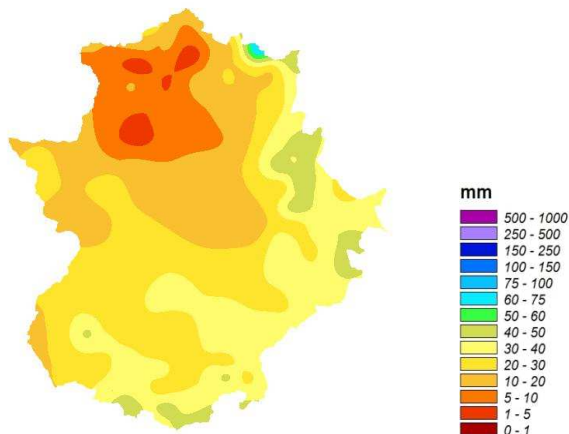
Estación	Temperatura Media Mensual (°C)	Anomalía	Carácter térmico
CACERES	12,5	0,2	normal
GUADALUPE	11,9	0,1	normal
NAVALMORAL DE LA MATA	12,7	0,5	cálido
PLASENCIA	13,6	0,5	cálido
VALENCIA DE ALCANTARA	12,3	0,6	cálido
BADAJOS/TALAVERA 'B. A.'	14,2	0,3	cálido
DON BENITO	13,7	0,3	normal
FREGENAL DE LA SIERRA	11,0	-0,2	normal
MERIDA	13,5	-0,2	normal
ZAFRA	12,1	-0,2	normal

Anomalía: Diferencia entre la temperatura media del mes y la media del periodo de referencia, expresada en °C.

El carácter térmico del mes: "muy frío", "frío", "normal", "cálido" o "muy cálido", se establece según los quintiles de las temperaturas medias del periodo de referencia 1991-2020. Se califica como "extremadamente frío" o "extremadamente cálido" cuando la temperatura está fuera del rango en dicho periodo.

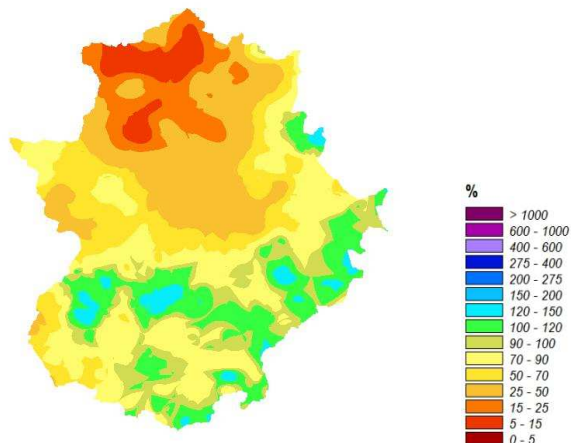


Precipitación Mensual
Marzo de 2026



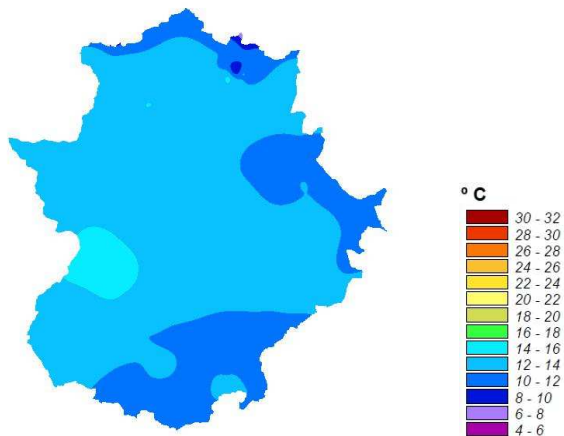
Media en Extremadura: 23,6 mm.

Porcentaje sobre Precipitación Mensual
Marzo de 2026



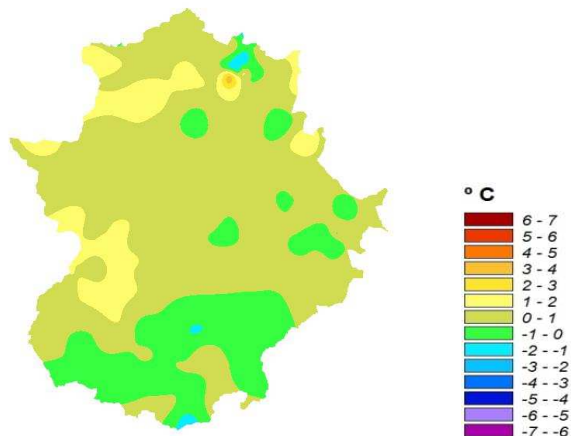
Valor de referencia: 39,4 mm.
Porcentaje sobre referencia: 59,9 %.

Temperatura Media Mensual
Marzo de 2026



Media en Extremadura: 12,6 °C.

Anomalía Temperatura Mensual Media
Marzo de 2026



Valor de referencia: 12,2 °C.
Diferencia con la referencia: 0,4 °C.

Notas

1. Los datos empleados en este avance climatológico son provisionales y están sujetos a una posterior validación.
2. Fecha de obtención de los datos: 6 de abril de 2026.
3. © AEMET. Autorizado el uso de la información y su reproducción citando a AEMET como autora de la misma.