AVANCE CLIMATOLÓGICO DE CANARIAS
OCTUBRE
2026

10 de NOVIEMBRE de 2026. Las Palmas de Gran Canaria/Santa Cruz de Tenerife

La temperatura media en Canarias, durante este mes de OCTUBRE, fue de **21,3 °C**, con una anomalía respecto a la media de referencia de **+1,1 °C,** y a la que corresponde un carácter **MUY CÁLIDO,** siendo el **7º más cálido *desde 1961***. En cuanto a las precipitaciones acumuladas, se registró una media de **32,0 mm, el 101%** del valor esperado. Con estas cifras, el mes presentó un carácter pluviométrico **NORMAL** según la serie de referencia 1991-2020, siendo el **21º MÁS HÚMEDO desde 1961.**

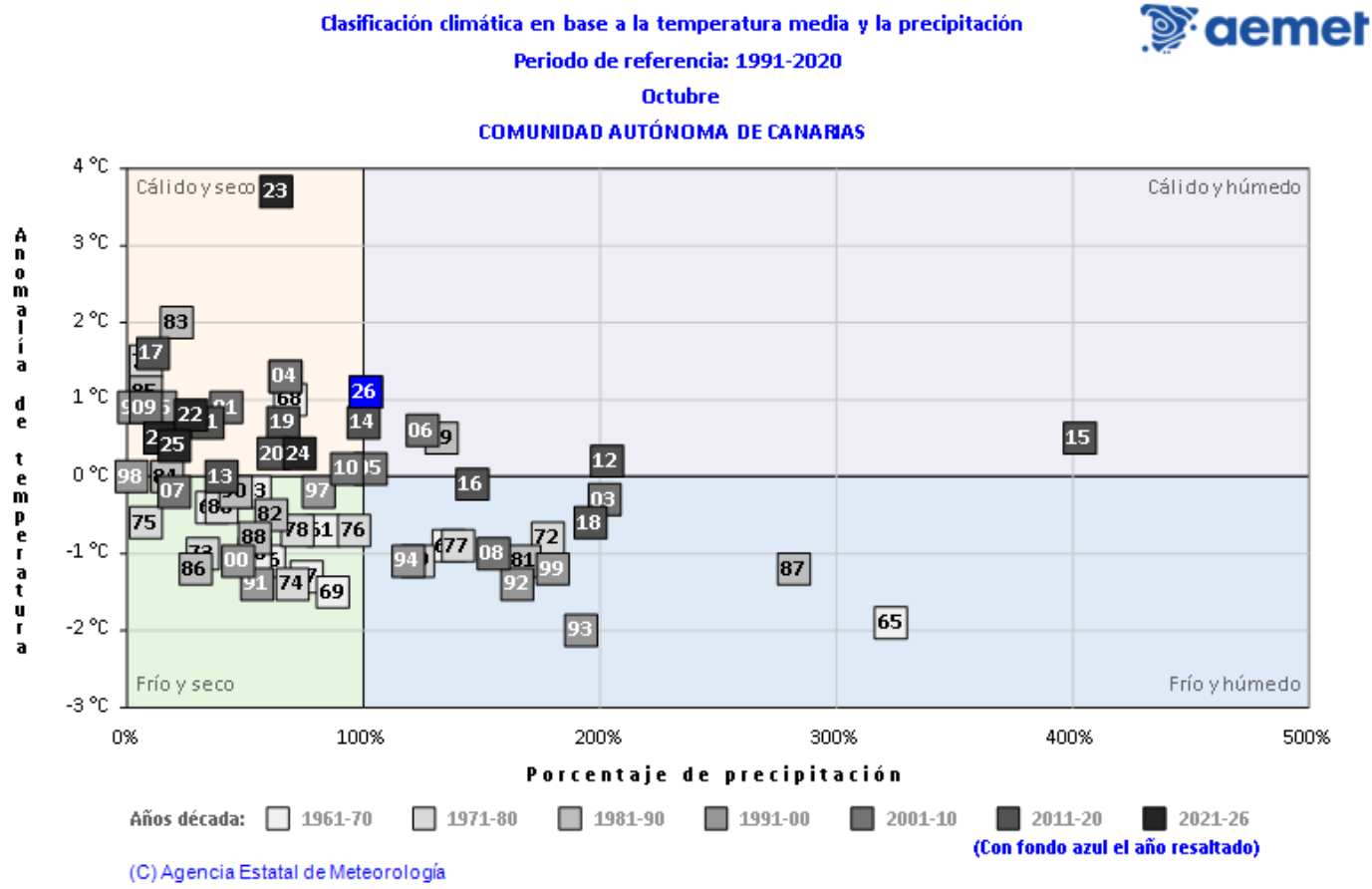

usuarioscoc@aemet.es
usuarioscor@aemet.es

Delegación de AEMET en Canarias
C/ Historiador Fernando de Armas, 12 (*Tafira* Baja)
35017 Las Palmas

Centro Meteorológico de Santa Cruz de Tenerife
C/ San Sebastián, 77
38071 Santa Cruz de Tenerife

Temperaturas

Las temperaturas medias, durante el mes de **OCTUBRE**, fueron las siguientes:

	LAS PALMAS	SANTA CRUZ DE TENERIFE	**CANARIAS**
Temperatura media	22,8°	19,4°	**21,3 °**
Anomalía	**+1,3 °**	**+0,7 °**	**+1,1 °**
Carácter	**Muy cálido**	**Cálido**	**Muy cálido**
N° orden desde 1961	4° más cálido	15° más cálido	**7° más cálido**

	LAS PALMAS	SANTA CRUZ DE TENERIFE	**CANARIAS**
Temperatura máxima	26,2 °	22,7 °	24,6°
Anomalía	**+1,1 °**	**+0,6°**	**+0,8°**
Carácter	**Cálido**	**Cálido**	**Cálido**
N° orden desde 1961	11° más cálido	21° más cálido	15° más cálido

	LAS PALMAS	SANTA CRUZ DE TENERIFE	**CANARIAS**
Temperatura mínima	19,5°	16,2 °	18,0 °
Anomalía	**+1,5°**	**+1,0°**	**+1,3°**
Carácter	**Extrema. cálido**	**Muy Cálido**	**Muy cálido**
N° orden desde 1961	2° más cálido	5° más cálido	2° más cálido

usuarioscoc@aemet.es
usuarioscor@aemet.es

Delegación de AEMET en Canarias
C/ Historiador Fernando de Armas, 12 (*Tafira* Baja)
35017 Las Palmas

Centro Meteorológico de Santa Cruz de Tenerife
C/ San Sebastián, 77
38071 Santa Cruz de Tenerife

Noches tropicales

Comparativa noches tropicales OCTUBRE, 2014-2026:

OCTUBRE DEL AÑO	Nº NOCHES TROPICALES OCTUBRE	% DE NN.TT. RESPECTO AL TOTAL DE DÍAS DEL MES Y ESTACIONES (1)	MEDIA DE NOCHES TROPICALES POR ESTACIÓN	% DE ESTACIONES CON AL MENOS UN REGISTRO DE NOCHE TROPICAL
2014	1059	24,00	7,46	76,06
2015	1123	27,03	8,38	88,81
2016	699	17,39	5,38	54,62
2017	1373	33,81	10,98	94,66
2018	60	16,25	5,04	41,22
2019	1101	28,41	8,81	96,60
2020	887	23,26	7,21	77,24
2021	989	25,32	7,85	86,51
2022	905	23,35	7,24	71,80
2023	**2023**	**52,63**	**16,31**	**95,16**
2024	715	23,30	7,22	66,67
2025	830	26,00	8,10	50,50
2026	**1031**	**43,19**	**13,39**	**77,92**

(1) Porcentaje de días del mes con registro de noches tropicales en cada una de las estaciones meteorológicas, respecto al total de días del mes por el número total de dichas estaciones.

Las zonas con mayor número de noches tropicales fueran las costeras y en las de medianías de las vertientes sur, disminuyendo en las zonas de cumbres y medianías, y, en estas últimas, las orientadas al norte, en las que prácticamente no se registraron noches tropicales, como es el caso de Teror (Gran Canaria) o las estaciones de medianías y cumbres de las islas de la provincia occidental

usuarioscoc@aemet.es
usuarioscor@aemet.es

Delegación de AEMET en Canarias
C/ Historiador Fernando de Armas, 12 (*Tafira* Baja)
35017 Las Palmas

Centro Meteorológico de Santa Cruz de Tenerife
C/ San Sebastián, 77
38071 Santa Cruz de Tenerife

Efemérides de temperaturas

EFEMÉRIDES DE TEMPERATURAS MEDIAS MÁS ALTAS, OCTUBRE 2026

Estación	ISLA	AÑO INICIAL SERIE	TEMPERATURA MEDIA MAS ALTA	EFEMÉRIDES ANTERIOR	AÑO EFEMÉRIDES ANTERIOR
MASPALOMAS	Gran Canaria	1997	**24,5**	**24,0**	**2002**

EFEMÉRIDES DE TEMPERATURAS MEDIAS DE LAS MINIMAS MÁS ALTAS, OCTUBRE 2026

Estación	ISLA	AÑO INICIAL SERIE	TEMPERATURAS MEDIA DE LAS MÍNIMAS MÁS ALTAS	EFEMÉRIDES ANTERIOR	AÑO EFEMÉRIDES ANTERIOR
ARRECIFE	Lanzarote	1992	**20,2**	**20,1**	**2002**
ARUCAS	Gran Canaria	2009	**21,3**	**21,2**	**2023**
MASPALOMAS	Gran Canaria	1997	**21,8**	**20,7**	**2009**
TELDE, MELENARA	Gran Canaria	2009	**22,1**	**21,2**	**2023**

© AEMET: Autorizado el uso de la información y su reproducción citando AEMET como autora de la misma

Temperaturas máximas OCTUBRE, por islas

ISLA	AÑO	MES	DIA	NOMBRE ESTACIÓN	ALTITUD (m)	TEMPERATURA MÁXIMA (°C)
La Graciosa	2026	10	26	TEGUISE LA GRACIOSA-HELIPUERTO	19	**33,0**
Gran Canaria	2026	10	5	SAN NICOLAS T.-TASARTE/COPARLITA	318	**32,9**
Fuerteventura	2026	10	26	ANTIGUA-EL CARBÓN	252	**32,8**
Lanzarote	2026	10	4	LANZAROTE/AEROPUERTO	14	**32,0**
La Gomera	2026	10	5	VALLEHERMOSO-DAMA	190	**32,0**
Tenerife	2026	10	26	LOMO DEL BALO	403	**30,7**
El Hierro	2026	10	16	TACORÓN-LAPILLAS-TORTUGA	100	**30,6**
La Palma	2026	10	16	EL PASO-C.F.	844	**30,1**

Temperaturas mínimas más altas OCTUBRE, por islas

ISLA	AÑO	MES	DIA	NOMBRE ESTACIÓN	ALTITUD (m)	TEMPERATURA MÍNIMA MAS ALTA (°C)
La Gomera	2026	10	1	SAN SEBASTIÁN DE LA GOMERA	15	**24,9**
Fuerteventura	2026	10	26	PÁJARA-PUERTO MORRO JABLE	15	**24,4**
Gran Canaria	2026	10	26	AGAETE-CASCO	5	**24,4**
Tenerife	2026	10	27	ANAGA-COL. REP. ARGENTINA	19	**24,1**
El Hierro	2026	10	1	EL HIERRO/AEROPUERTO	32	**23,8**
Lanzarote	2026	10	5	YAIZA-PLAYA BLANCA	6	**23,5**
La Palma	2026	10	2	FUENCALIENTE-SALINAS	19	**22,5**
La Graciosa	2026	10	14	TEGUISE LA GRACIOSA-HELIPUERTO	19	**22,3**

En cuanto a las **temperaturas mínimas más bajas**, estableciendo una segmentación por altitudes a las que están instaladas las estaciones : de 0 a 200 metros, de 201 a 1000 metros, de 1001 a 2000 metros y más de 2000 metros, encontramos los siguientes registros:

a) **Estaciones situadas entre el nivel del mar y los 200 metros de altitud**: **La Aldea de San Nicolás,** a una altitud de **13 metros**, con una mínima de **16,9 °C** durante el día **20.**

b) **Estaciones instaladas entre los 201 y los 1000 metros de altitud:** la mínima registrada fue de **10,7 °C**, en **Teror-Osorio (Gran Canaria), a 683 metros,** el día **20.**

c) **Estaciones situadas entre los 1001 y los 2000 metros de altitud**: la mínima fue de **7,0 °C** en **San Mateo-Corral de los Juncos (Gran Canaria), a 1702 metros** de altitud, **el día 11.**

d) **Estaciones emplazadas por encima de los 2000 metros**: la temperatura más baja que se registró fue de **2,4 °C en Izaña (Tenerife)** a **2369 m el día 10.**

© AEMET: Autorizado el uso de la información y su reproducción citando AEMET como autora de la misma

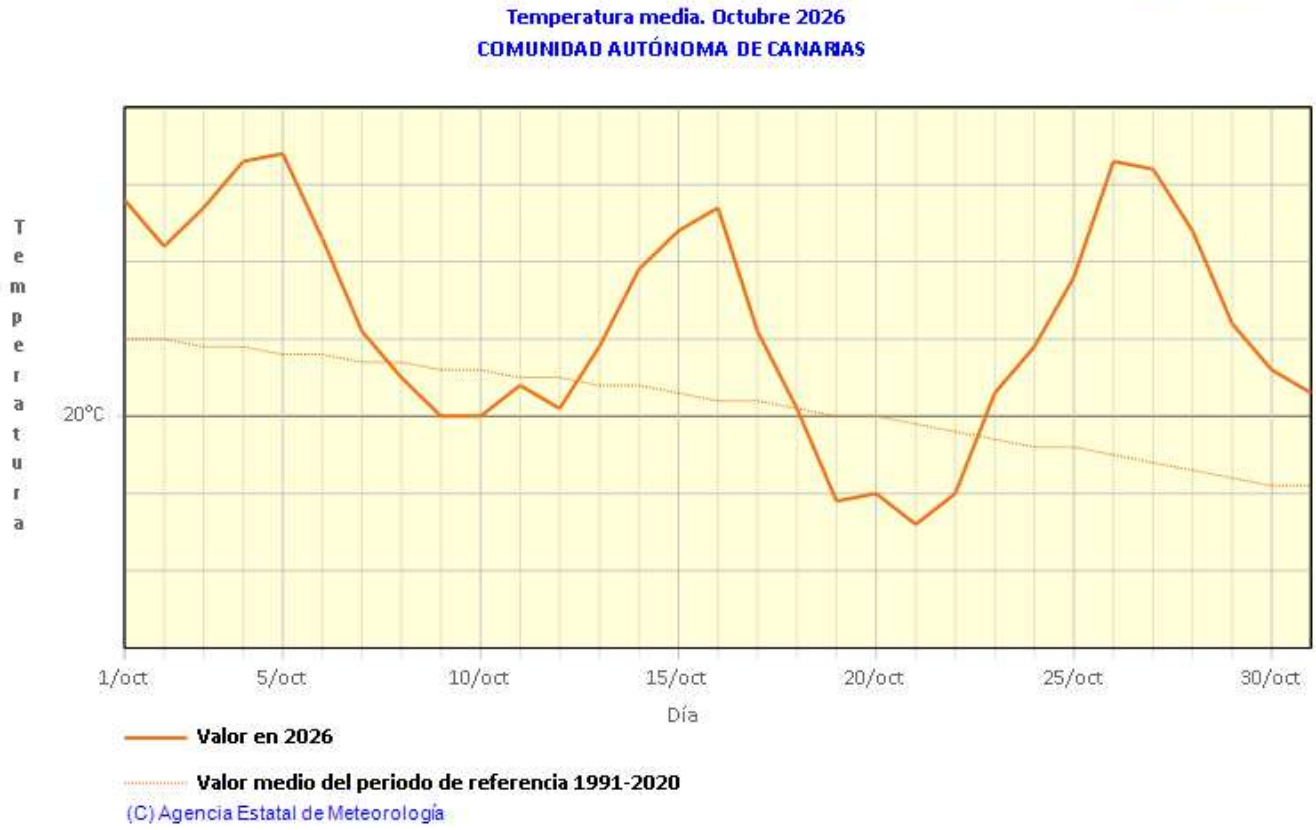

El comportamiento térmico del mes se caracterizó por 3 episodios cálidos, que se detallan a continuación, intercalados con dos intervalos, de varios días de duración, en los que la temperatura media permaneció en valores inferiores a los de referencia.

No se registraron temperaturas máximas muy altas, con ausencia de efemérides tanto de éstas como de medias de las máximas, siendo los valores altos de las mínimas, en especial de la provincia oriental, las que confirieron al mes su carácter "muy cálido", teniendo en cuenta su magnitud y su persistencia, registrándose un gran número de noches tropicales, sobre todo en zonas costeras y medianías de las vertientes sur.

Días 1 al 8: Situación de escaso gradiente de presión en las islas, con flujo de componente sur en niveles medios y el borde occidental de la dorsal africana próximo a las islas. En altura, chorro subtropical sobre Canarias desde el día 3 y viento de nordeste en superficie. A lo largo de los días del intervalo considerado, la dorsal africana fue posicionándose sobre el archipiélago, alcanzándose, durante el día 5, una temperatura media de **23,4 °C**, lo que supone una anomalía de **+2,6 °C** respecto a la referencia. Durante todo el episodio persistió la entrada de calima. Aunque el gráfico de temperatura media refleja un descenso rápido de temperaturas desde el día 6, éstas siguieron en valores elevados en las islas de Tenerife, Lanzarote, Fuerteventura y Gran Canaria, con emisión de avisos amarillos y naranja, éste último en el caso de Gran Canaria, que fue particularmente afectada durante los días 7 y 8. La situación sinóptica comenzó a mostrar cambios más significativos el día 9, reforzándose el anticiclón atlántico y llegando masas de aire de componente norte (aportadas por la aproximación de una vaguada) lo cual se reflejó en el tiempo sensible de manera más generalizada a partir del día 10.

© AEMET: Autorizado el uso de la información y su reproducción citando AEMET como autora de la misma

TEMPERATURAS MÁXIMAS DEL EPISODIO CÁLIDO ENTRE EL 1 Y EL 9 DE OCTUBRE DE 2026

DÍA	NOMBRE	ALTITUD (m)	TEMPERATURAS MÁXIMAS (ºC)
5	SAN NICOLAS T.-TASARTE/COPARLITA	318	32,9
4	TEJEDA CASCO	1060	32,6
5	TEJEDA CASCO	1060	32,2
4	SAN NICOLAS T.-TASARTE/COPARLITA	318	32,2
4	LANZAROTE/AEROPUERTO	14	32,0
5	ANTIGUA-EL CARBÓN	252	32,0
5	VALLEHERMOSO-DAMA	190	32,0
3	TEJEDA CASCO	1060	32,0
2	SAN NICOLAS T.-TASARTE/COPARLITA	318	31,9
5	ARRECIFE (GRANJA CABILDO)	108	31,7

En el caso de Gran Canaria, puede observarse que las máximas se alcanzaron en la mitad oeste de la isla.

Días 13-17: Tras varios días con descensos de temperaturas, un nuevo acercamiento de la dorsal africana provocó el segundo episodio cálido del mes, incluyendo llegada de calima. Alcanzó su punto álgido durante el día 16, con una temperatura media de **22,7 °C**, lo que supone una anomalía de **+2,5 ªC.**

TEMPERATURAS MÁXIMAS DEL EPISODIO CÁLIDO ENTRE EL 13 Y EL 17 DE OCTUBRE DE 2026

DÍA	NOMBRE	ALTITUD (m)	TEMPERATURAS MÁXIMAS (ºC)
15	SAN BARTOLOME TIRAJANA (EL MATORRAL)	41	32,6
16	ANTIGUA-EL CARBÓN	252	31,7
16	SAN NICOLAS T.-TASARTE/COPARLITA	318	31,7
14	LANZAROTE/AEROPUERTO	14	31,4
13	VALLEHERMOSO-DAMA	190	31,4
15	SAN NICOLAS T.-TASARTE/COPARLITA	318	31,4
14	SAN NICOLAS T.-TASARTE/COPARLITA	318	31,0
15	SAN BARTOLOME TIRAJANA-C.INSULAR TURISMO	45	31,0
15	LAS PALMAS DE GRAN CANARIA/GANDO	24	31,0
16	AGÜIMES-EL MILANO	306	30,8

Días 21 al 29: Al principio del período, débil gradiente bárico en Canarias. DANA al oeste del archipiélago –aproximándose a éste- generando flujo de sureste a niveles medios. Anticiclón atlántico que va reforzándose y situándose al oeste de la Península Ibérica. Tormenta tropical "Fay" al suroeste de Azores, aunque sin afectar directamente al archipiélago. Ascenso de temperaturas en las islas, tanto por advección como por compresión adiabática por descensos a sotavento. El punto culminante del episodio fue el día 26, con **23,3 ªC** y una anomalía de **+3,8 °C**. Durante estos días también se produjo llegada de calima.

© AEMET: Autorizado el uso de la información y su reproducción citando AEMET como autora de la misma

TEMPERATURAS MÁXIMAS DEL EPISODIO CÁLIDO ENTRE EL 21 Y EL 29 DE OCTUBRE DE 2026

DÍA	NOMBRE	ALTITUD (m)	TEMPERATURAS MÁXIMAS (ºC)
26	TEGUISE LA GRACIOSA-HELIPUERTO	19	33,0
26	ANTIGUA-EL CARBÓN	252	32,8
26	SAN NICOLAS T.-TASARTE/COPARLITA	318	32,6
26	TELDE-CENTRO FORESTAL DORAMAS	344	32,3
27	SAN NICOLAS T.-TASARTE/COPARLITA	318	31,9
26	TINAJO-LOS DOLORES	275	31,8
25	SAN NICOLAS T.-TASARTE/COPARLITA	318	31,8
28	SAN NICOLAS T.-TASARTE/COPARLITA	318	31,8
27	ARRECIFE (GRANJA CABILDO)	108	31,7
26	LA OLIVA (CARRETERA DEL COTILLO)	217	31,6

Durante los dos últimos días del mes, la aproximación de una vaguada desde el norte, aportado masas de aire más frío, provocó el descenso de las temperaturas.

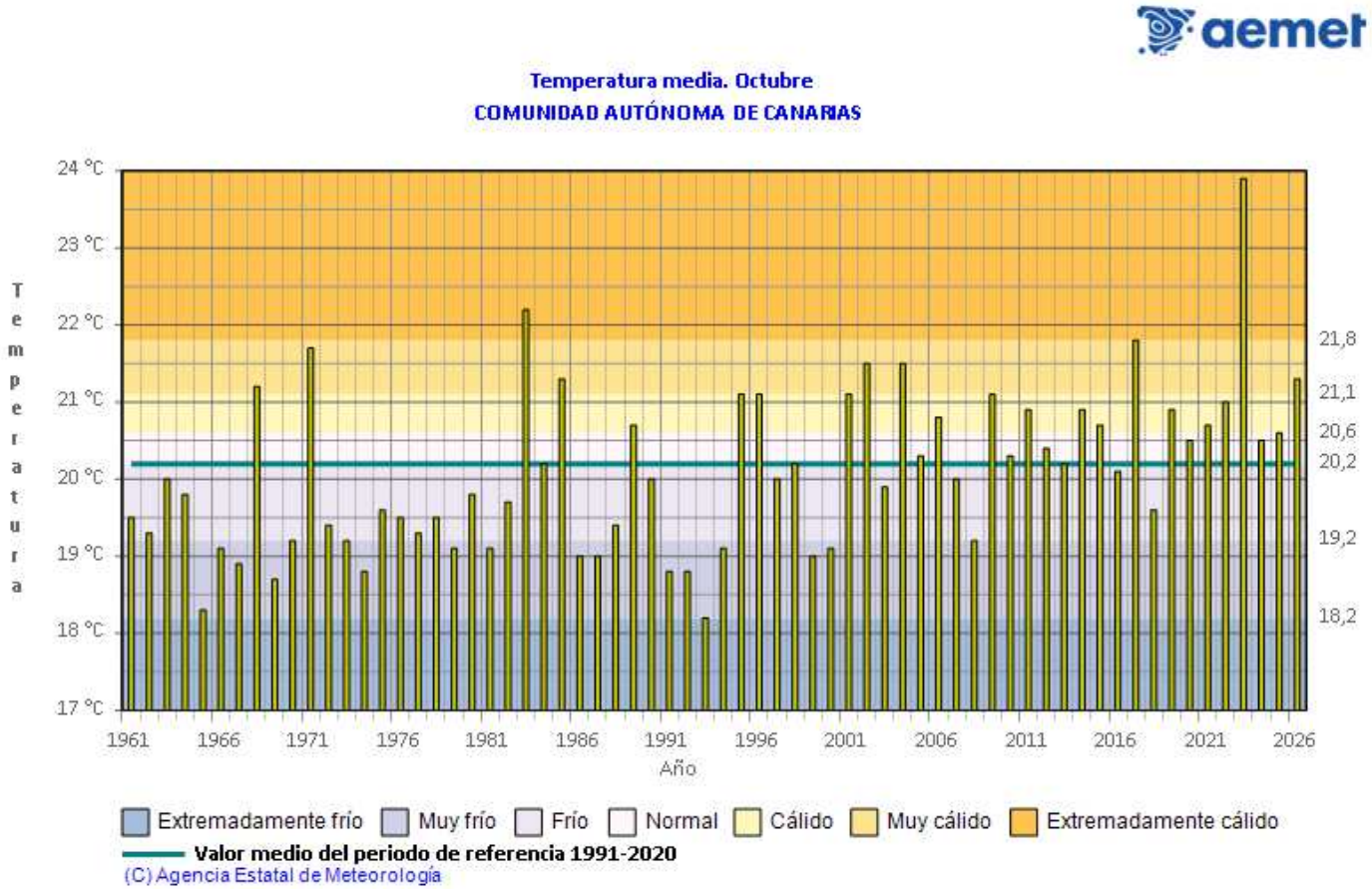

© AEMET: Autorizado el uso de la información y su reproducción citando AEMET como autora de la misma

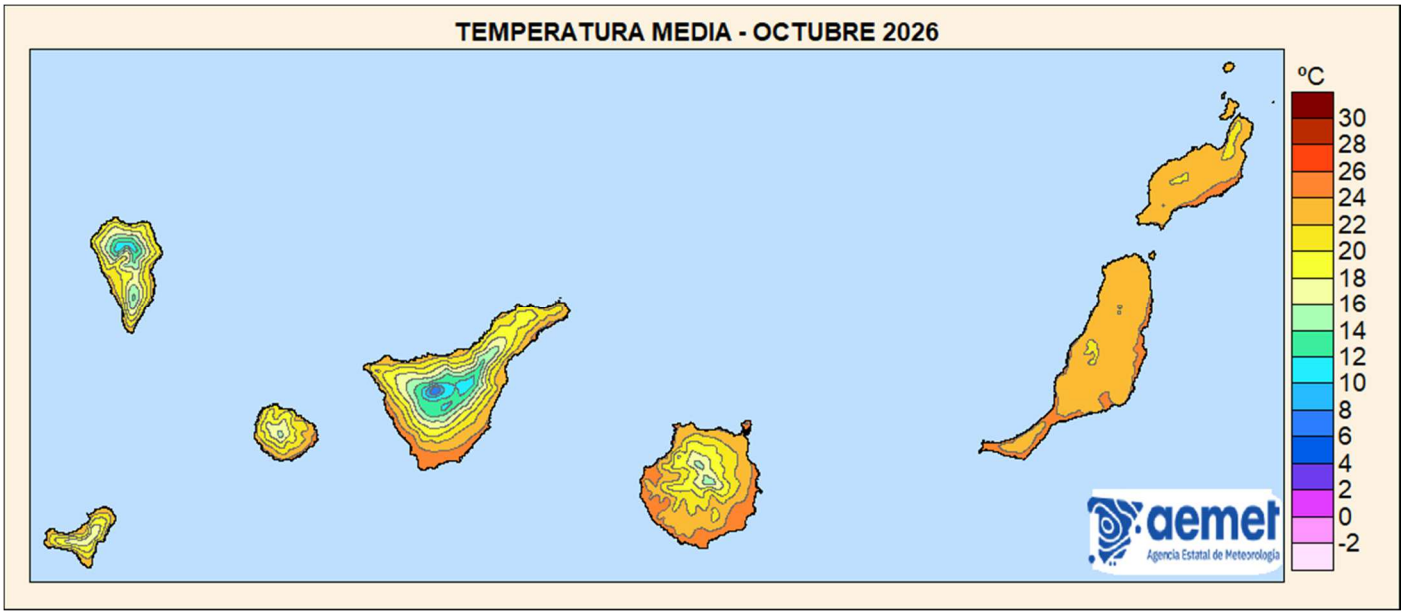

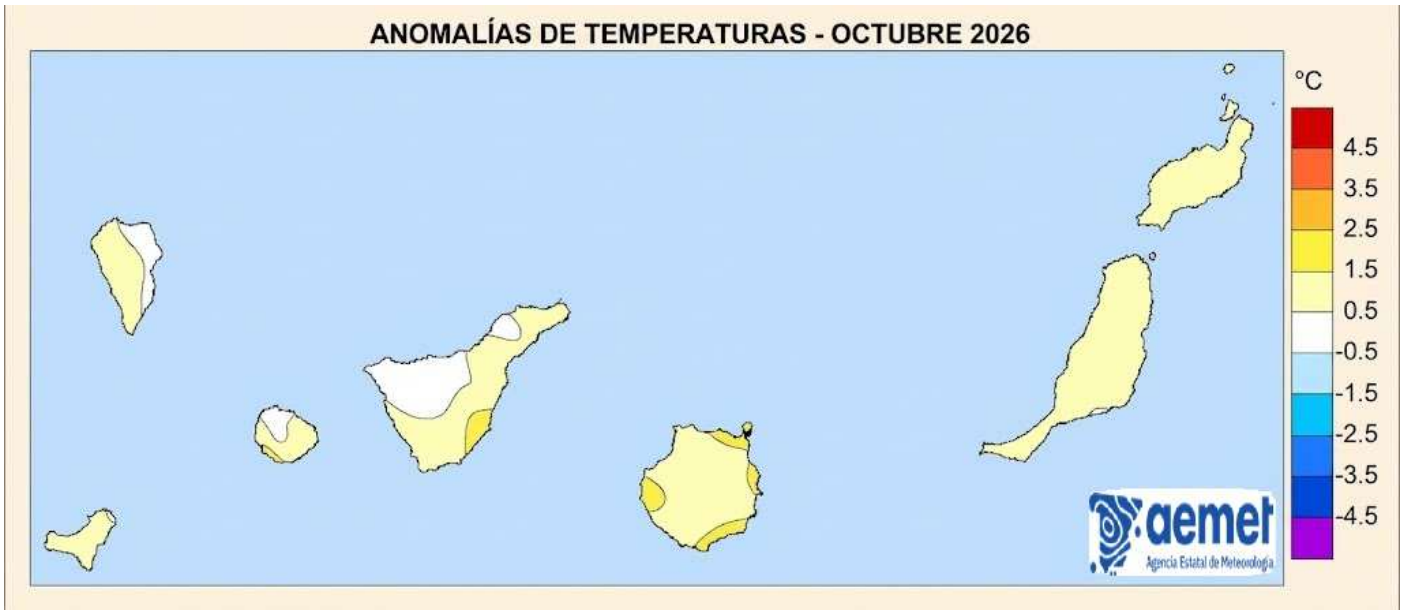

© AEMET: Autorizado el uso de la información y su reproducción citando AEMET como autora de la misma

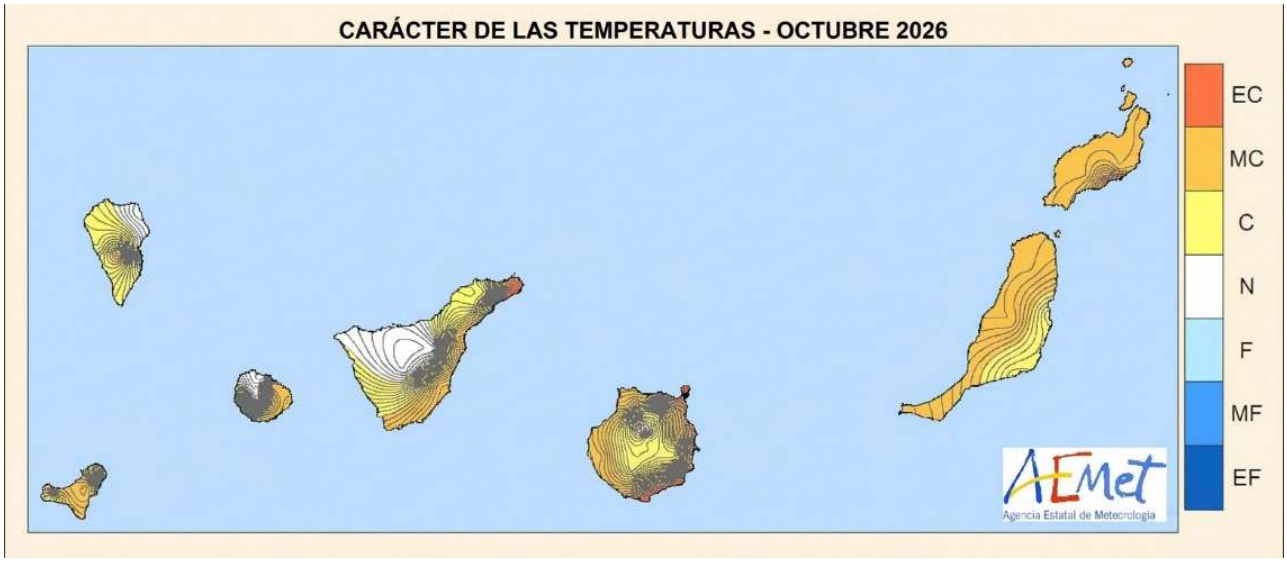

Precipitaciones

Comportamiento pluviométrico medio de **OCTUBRE**:

	LAS PALMAS	SANTA CRUZ DE TENERIFE	**CANARIAS**
Precipitación total (mm)	**20,1**	**46,1**	**32,0**
Porcentaje	**97%**	**102%**	**101%**
Carácter	**Húmedo**	**Normal**	**Normal**
Nº orden desde 1961	**18º más húmedo**	**22º más húmedo**	**21ºmás húmedo**

Se pueden identificar los siguientes períodos de precipitaciones durante el mes:

DÍAS 7-13: Onda del este sobre Canarias, al comienzo del episodio, aportando humedad e inestabilidad. Aunque había una marcada inversión térmica en superficie, ésta fue debilitándose durante los siguientes días, debido a la aproximación de una vaguada desde el norte. Esta situación, con inestabilidad residual y aporte continuo de humedad a distintos niveles, también dio lugar a precipitaciones por evolución, generalmente en forma de chubasco, durante los días finales del episodio. Las precipitaciones fueron, en general, débiles, con algunos registros aislados de carácter moderado en el norte de Tenerife y afectaron a Lanzarote, Fuerteventura y vertientes norte de las islas más montañosas, con la excepción de El Hierro, donde sólo se registraron precipitaciones en una estación.

DÍAS 17-22: Vaguada a nordeste de Canarias, con eje suroeste-nordeste dejando precipitaciones de carácter más débil con las que se inició el episodio. Al mismo tiempo, DANA al oeste del archipiélago, aproximándose a éste y situándose sobre el mismo, o en zonas próximas, durante los días 19 al 22. Las precipitaciones afectaron a todas las zonas de las islas, desarrollándose núcleos tormentosos con muchos registros con carácter moderado e incluso fuerte, generalmente en forma de chubascos, afectando especialmente a El Hierro. Durante este episodio se registraron las mayores precipitaciones del mes.

DÍA 31: Llegada, desde el oeste noroeste, de un frente debilitado, asociado a borrasca atlántica

© AEMET: Autorizado el uso de la información y su reproducción citando AEMET como autora de la misma

MAYORES REGISTROS DE PRECIPITACIONES DIARIAS DEL MES DE OCTUBRE DE 2026

DIA	NOMBRE	ALTITUD	P24	INT.MAX	HORA I.M.
1	SAUCES-S.ANDRÉS-BALSA ADEYAHAME	362	**133,6**	67,2	10:35
20	VALVERDE	670	**109,4**	51,6	11:55
20	EL HIERRO/AEROPUERTO	32	**76,0**	54,6	11:12
22	SAUCES-S.ANDRÉS-BALSA ADEYAHAME	362	**68,4**	116,4	00:45
20	SAN ANDRÉS-DEPÓSITO CABILDO	1070	**63,0**	49,2	08:25
1	LA PALMA/AEROPUERTO	33	**54,8**	37,8	11:07
20	PINAR-DEPÓSITO	948	**53,8**	32,4	08:15
22	AGÜIMES-EL MILANO	306	**40,6**	60,0	01:05
1	LLANOS DE MESA	667	**39,6**	19,2	14:05
19	PINAR-DEPÓSITO	948	**36,0**	25,2	18:35
2	SAUCES-S.ANDRÉS-BALSA ADEYAHAME	362	**35,6**	19,2	13:15
21	LAS MANCHAS, ARIDANE	424	**34,5**	31,2	15:47
19	SAUCES-S.ANDRÉS-BALSA ADEYAHAME	362	**32,2**	21,6	04:55
22	LAS PALMAS G.C.-TAFIRA/ZURBARÁN	269	**31,2**	60,0	00:15
18	LAS MERCEDES-LLANO LOS LOROS	868	**31,0**	25,2	22:25
21	AGULO-JUEGO BOLAS	765	**28,4**	51,6	05:15
21	SAN ANDRÉS-DEPÓSITO CABILDO	1070	**28,0**	37,2	20:35
21	PINAR-DEPÓSITO	948	**27,8**	40,8	17:25
20	TACORÓN-LAPILLAS-TORTUGA	100	**27,6**	31,2	15:05
1	LAS MERCEDES-LLANO LOS LOROS	868	**27,4**	6,0	17:15

P24: precipitación diaria acumulada (mm, equivalentes a litros/m^2)
INT.MAX.: intensidad máxima diaria de precipitaciones (mm/hora, equivalentes a litros/m^{2}x hora)
HORA I.M.: hora a la que se ha registrado la intensidad máxima de precipitaciones durante el día indicado (U.T.C.)

Mayores registros MENSUALES ACUMULADOS de precipitaciones del mes de OCTUBRE de 2026.

Canarias

ISLA	ESTACIÓN	ALTITUD (m)	Precipitaciones acumuladas mensuales 7 a 7 (mm)(1)	Días de precipitación apreciable (2)
La Palma	SAUCES-S.ANDRÉS-BALSA ADEYAHAME	362	**315,0**	**20**
La Palma	SAN ANDRÉS-DEPÓSITO CABILDO	1070	**187,0**	**17**
El Hierro	PINAR-DEPÓSITO	948	**166,6**	**11**
Tenerife	LAS MERCEDES-LLANO LOS LOROS	868	**114,4**	**19**
El Hierro	MATORRAL-AGUANUEVA	92	**109,5**	**8**
Gran Canaria	TEROR-OSORIO	683	**104,3**	**20**
La Palma	LA PALMA/AEROPUERTO	33	**104,0**	**19**
El Hierro	EL HIERRO/AEROPUERTO	32	**100,6**	**6**
Gran Canaria	LAS PALMAS G.C.-TAFIRA/ZURBARÁN	269	**93,6**	**14**
La Gomera	VALLEHERMOSO-ALTO IGUALERO	1474	**87,8**	**19**
Tenerife	LLANOS DE MESA	667	**63,8**	**14**
ISLA	ESTACIÓN	ALTITUD (m)	Precipitaciones acumuladas	Días de precipitación apreciable (2)

© AEMET: Autorizado el uso de la información y su reproducción citando AEMET como autora de la misma

			mensuales 7 a 7 (mm)(1)	
Gran Canaria	VALSEQUILLO-GRANJA LAS ROSAS	540	**61,3**	**15**
La Gomera	ARURE CEMENTERIO	916	**60,8**	**15**
La Palma	LAS MANCHAS, ARIDANE	424	**56,7**	**3**
Gran Canaria	AGÜIMES-EL MILANO	306	**53,4**	**8**
El Hierro	TACORÓN-LAPILLAS-TORTUGA	100	**50,6**	**5**
La Gomera	AGULO-JUEGO BOLAS	765	**49,4**	**14**
Tenerife	TENERIFE/LOS RODEOS	632	**40,8**	**16**
Tenerife	TACORONTE-A S.E.A.	310	**40,6**	**11**
Gran Canaria	LAS PALMAS DE GRAN CANARIA/GANDO	24	**35,4**	**8**

(1) 1 mm equivale a 1litro/m^2.

(2) Días en los que la precipitación es mayor a 1 décima de mm (a 0,1 mm).

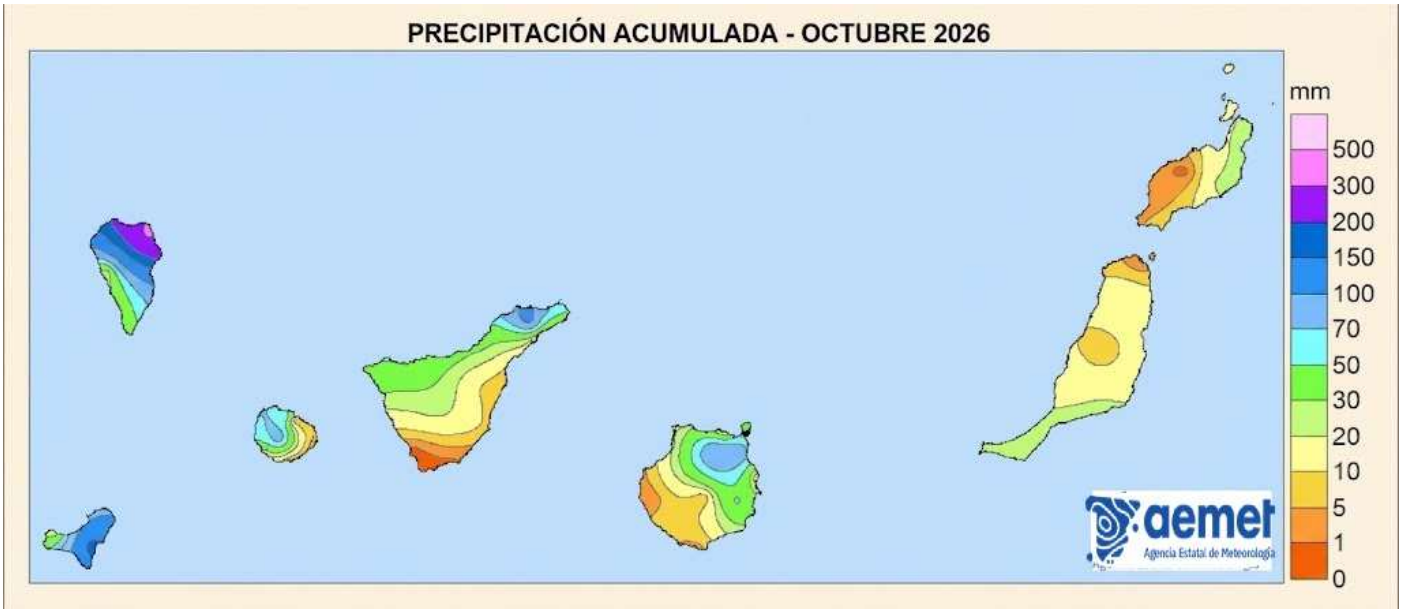

© AEMET: Autorizado el uso de la información y su reproducción citando AEMET como autora de la misma

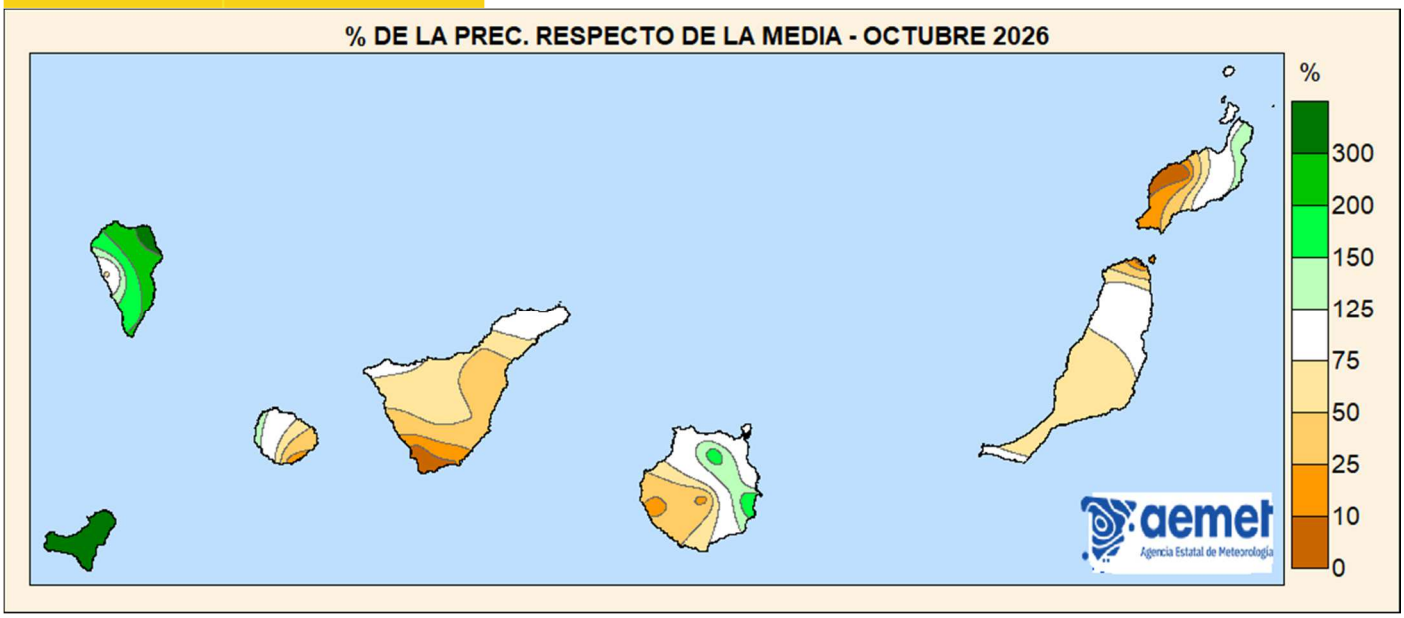

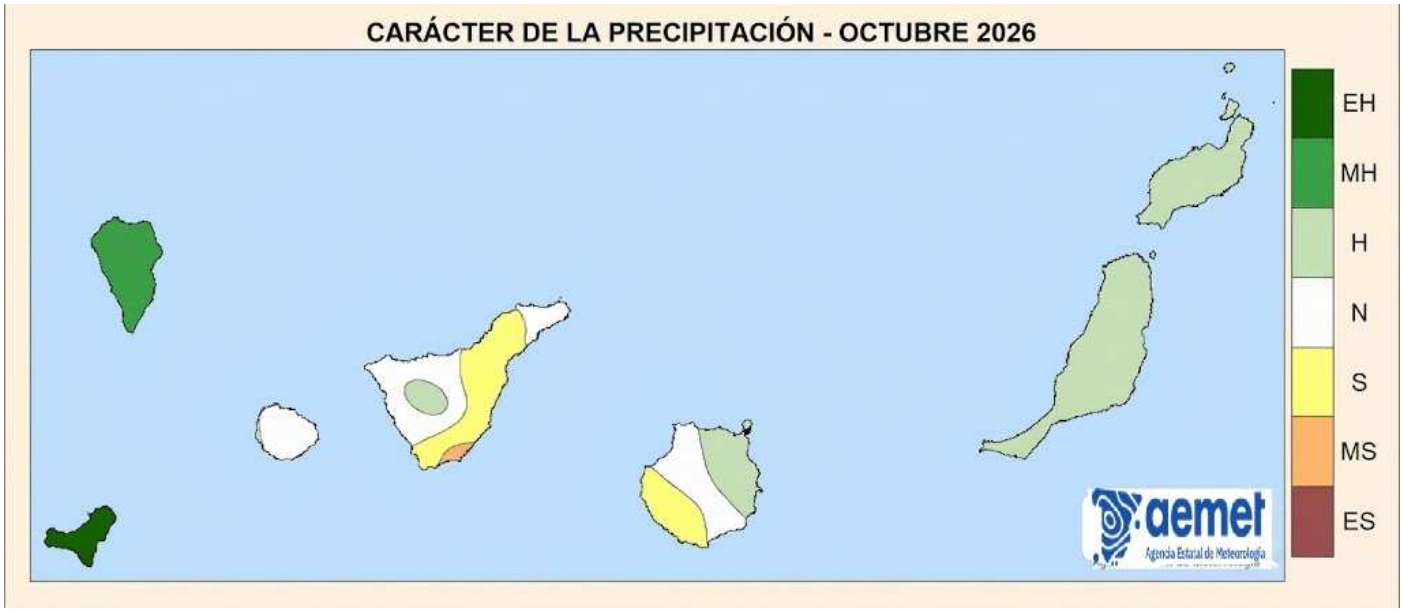

© AEMET: Autorizado el uso de la información y su reproducción citando AEMET como autora de la misma

Precipitación acumulada. Octubre 2026
COMUNIDAD AUTÓNOMA DE CANARIAS

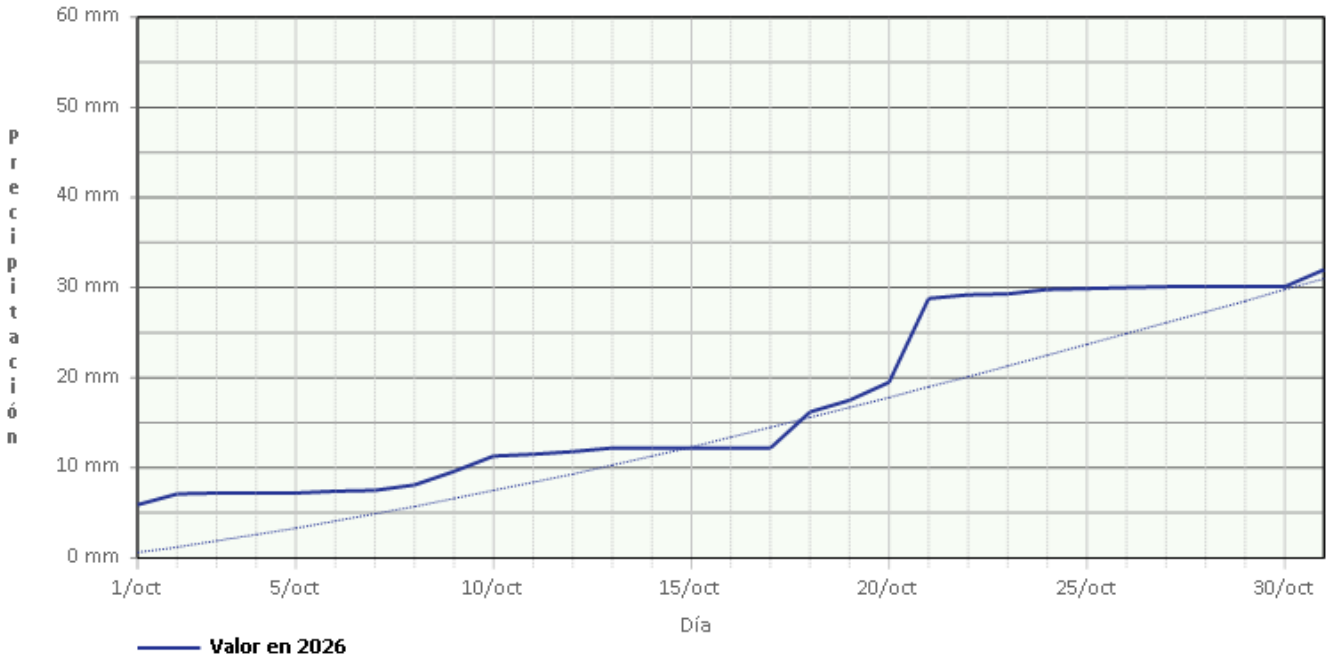

Precipitación. Octubre
COMUNIDAD AUTÓNOMA DE CANARIAS

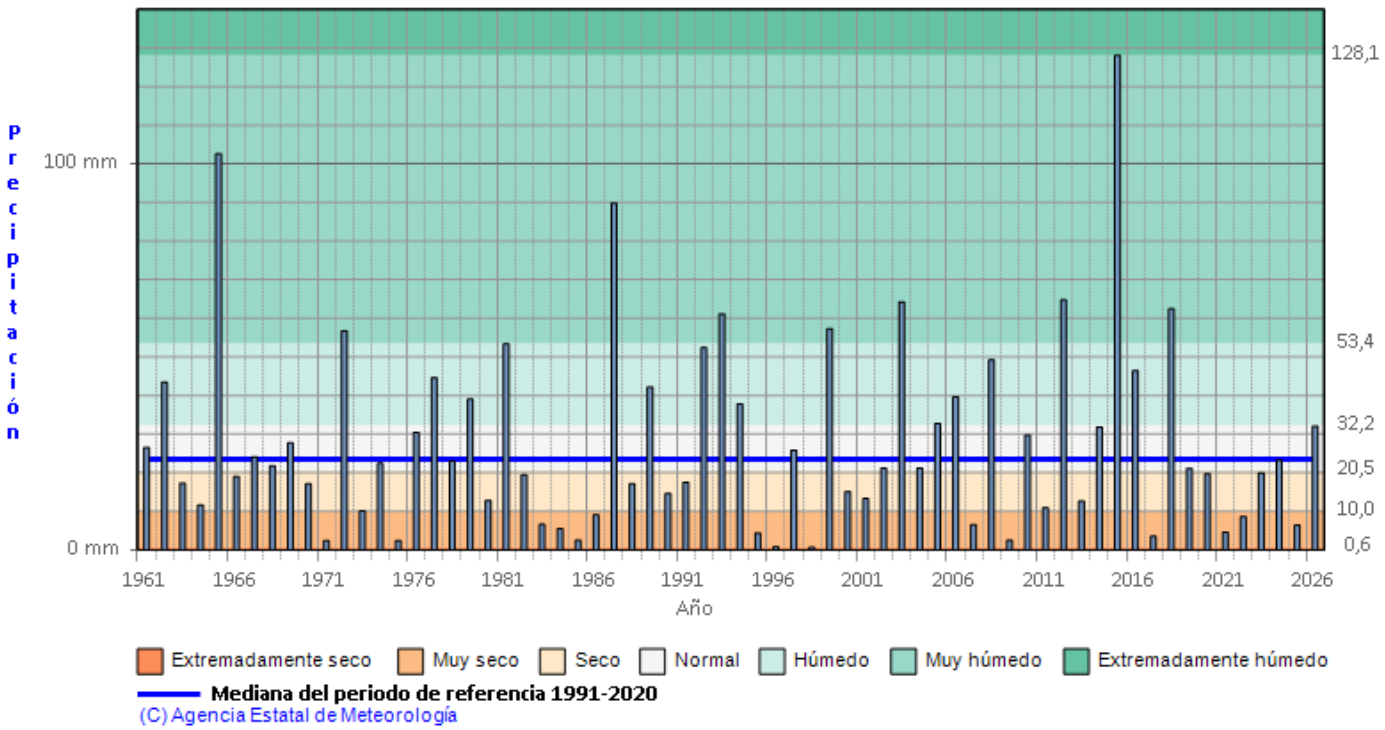

© AEMET: Autorizado el uso de la información y su reproducción citando AEMET como autora de la misma

Año hidrológico en curso (octubre 2026 - septiembre 2027)
Período de referencia: 1991-2020
Período: OCTUBRE 2026 a OCTUBRE 2026

	LAS PALMAS	SANTA CRUZ DE TENERIFE	CANARIAS
Precipitación total (mm)	**20,1**	**46,1**	**32,0**
Porcentaje	**97%**	**102%**	**101%**
Carácter	**Normal**	**Normal**	**Normal**
Nº orden desde 1961 (de más seco a más húmedo)	18º más húmedo	22º más húmedo	21º más húmedo

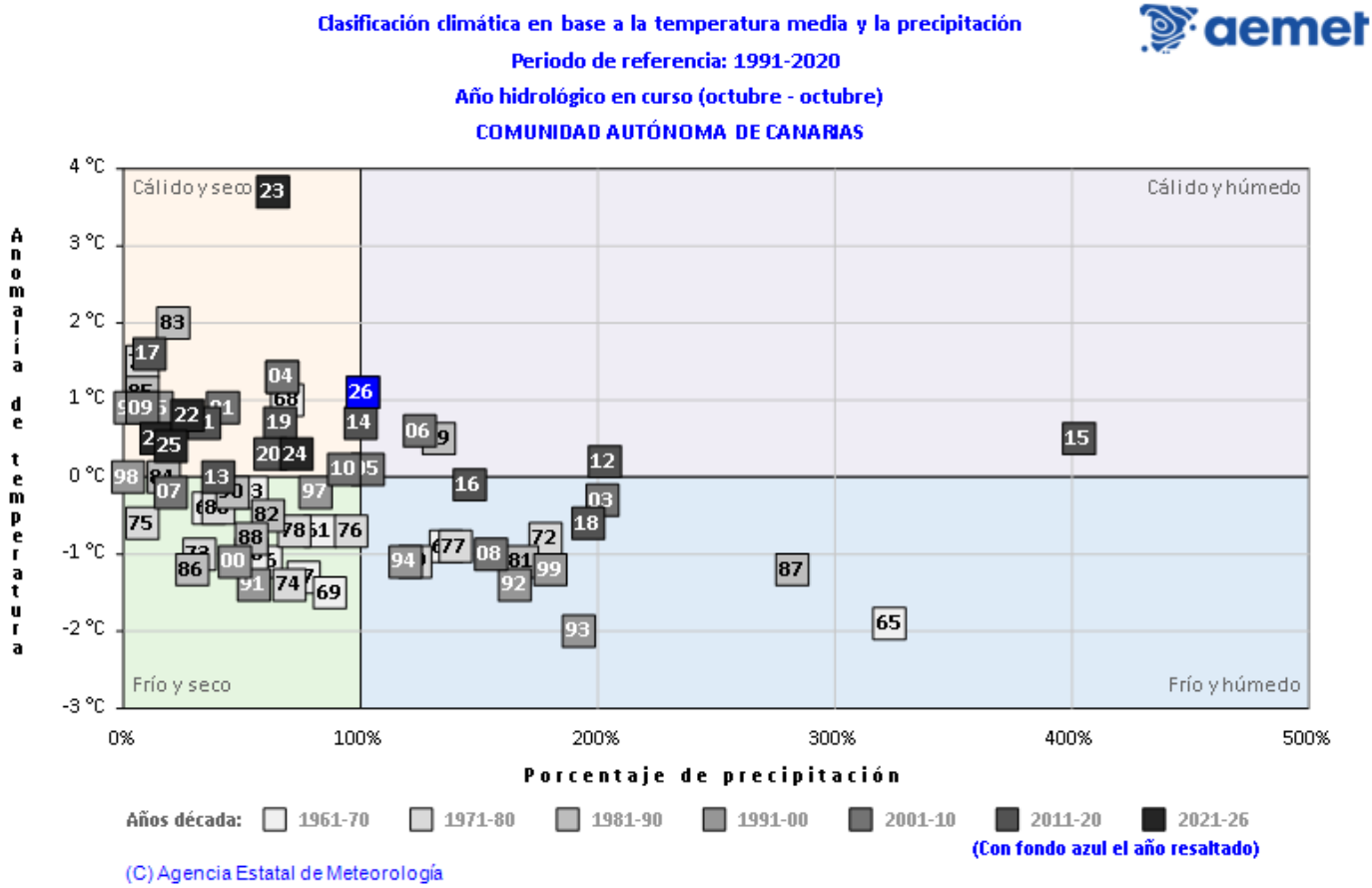

© AEMET: Autorizado el uso de la información y su reproducción citando AEMET como autora de la misma

PRECIPITACIÓN ACUMULADA - AÑO HIDROLÓGICO 2025-2026

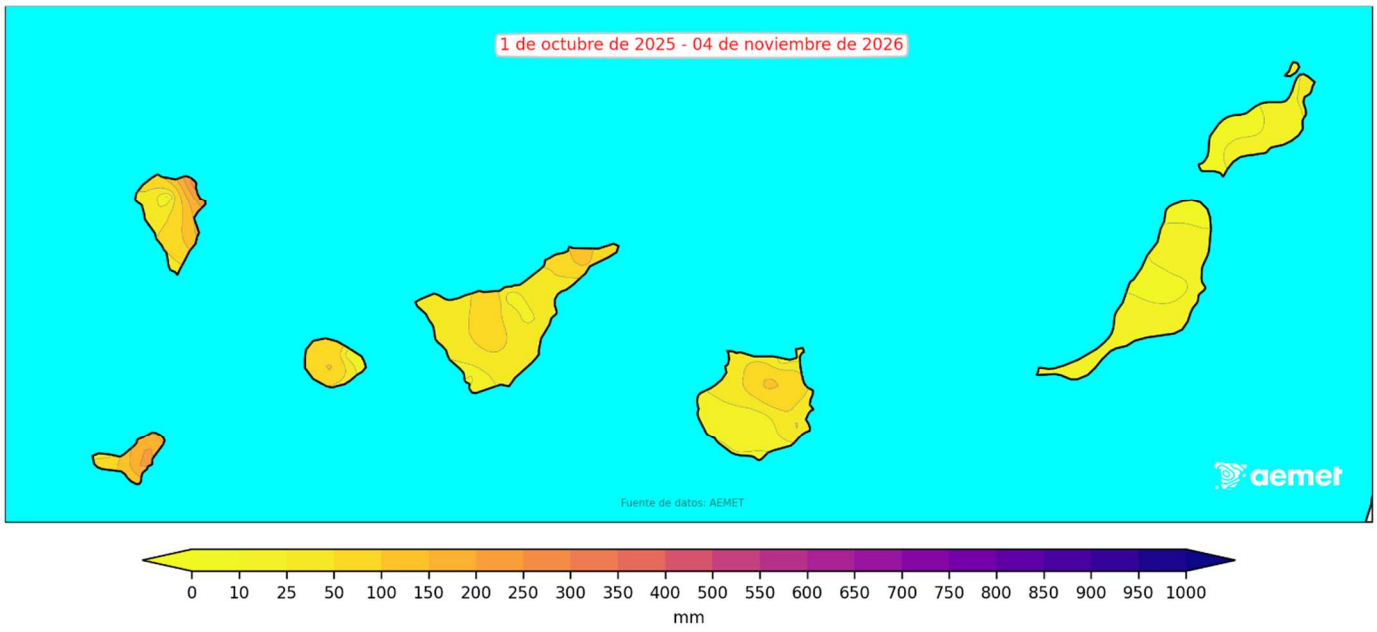

% PRECIPITACIÓN ACUMULADA - AÑO HIDROLÓGICO 2025-2026

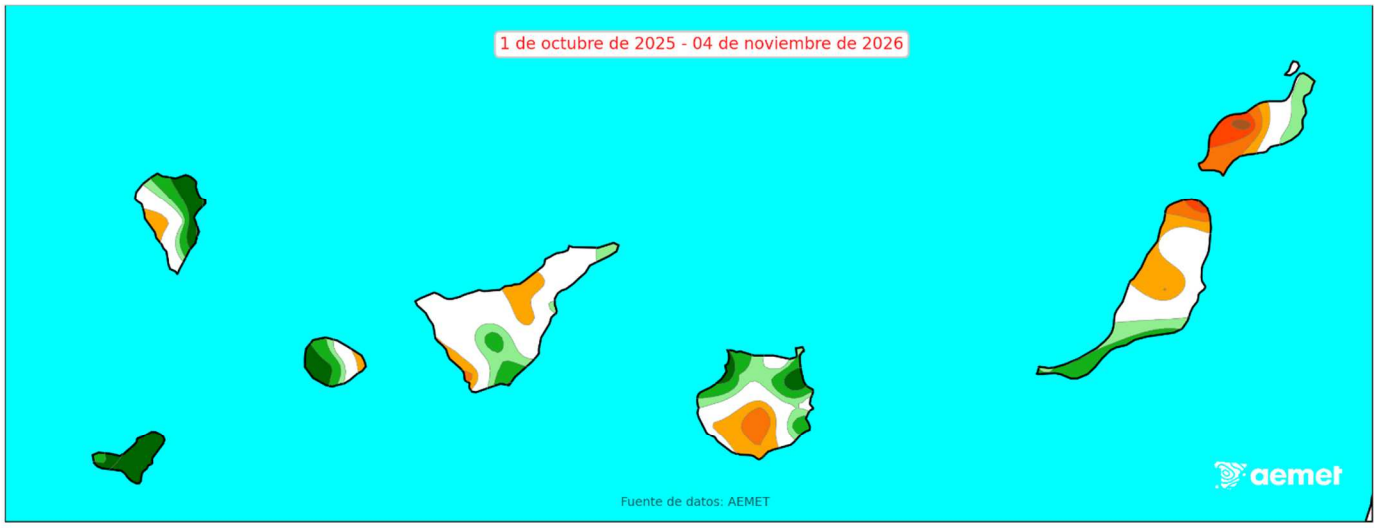

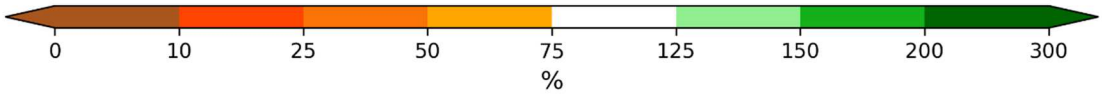

© AEMET: Autorizado el uso de la información y su reproducción citando AEMET como autora de la misma

Precipitación. Año hidrológico en curso (octubre - octubre)
COMUNIDAD AUTÓNOMA DE CANARIAS

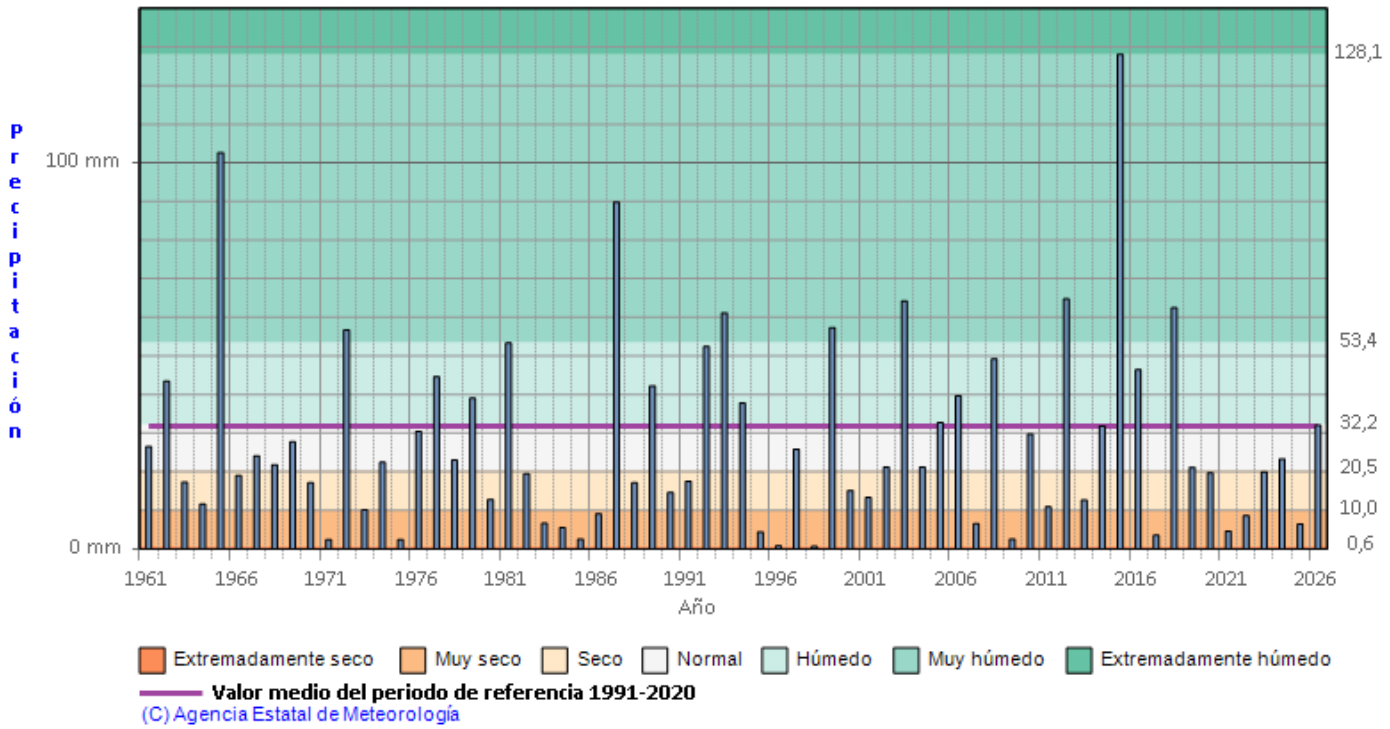

Precipitación acumulada. Año hidrológico en curso (octubre - octubre) 2026
COMUNIDAD AUTÓNOMA DE CANARIAS

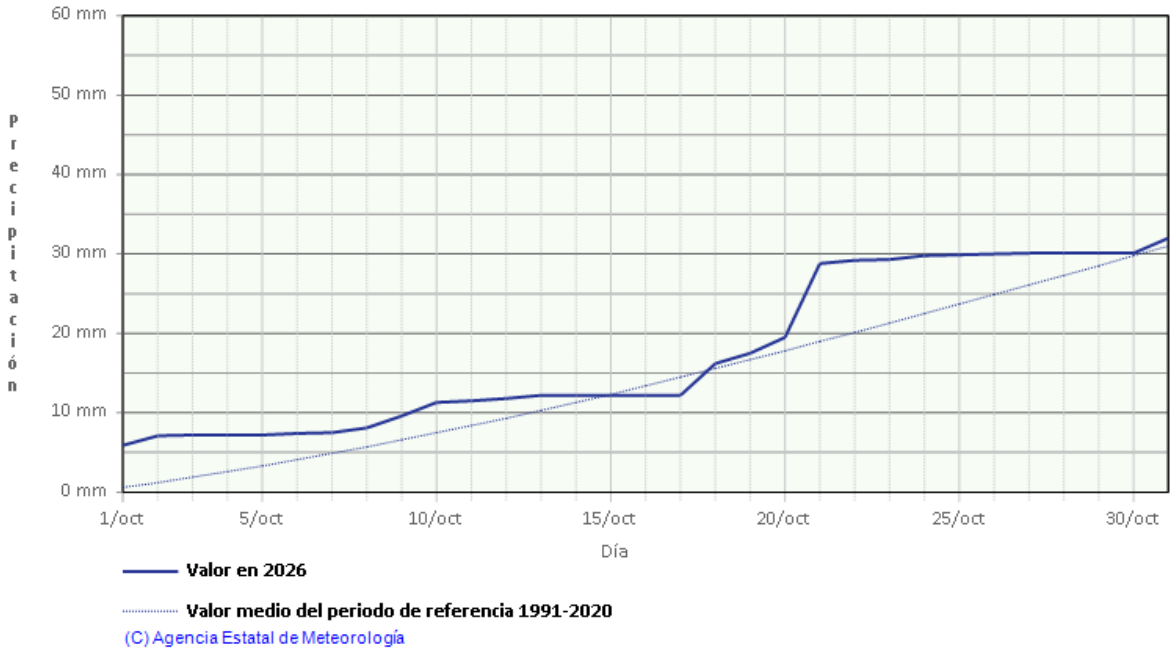

© AEMET: Autorizado el uso de la información y su reproducción citando AEMET como autora de la misma

IMPORTANTE: Desde noviembre de 2020 se utilizan como referencia para la vigilancia del clima los valores medios extraídos de las rejillas mensuales y anuales de temperatura y precipitación en Canarias y sus dos provincias, como viene descrito en las notas técnicas 31 y 32 de AEMET (periodo de referencia: 1991-2020). Este cambio de metodología puede dar lugar a pequeñas diferencias con respecto a los resultados obtenidos anteriormente. Asimismo, los datos empleados para la elaboración de este avance climatológico son provisionales y están sujetos a una posterior validación.

© AEMET: Autorizado el uso de la información y su reproducción citando AEMET como autora de la misma