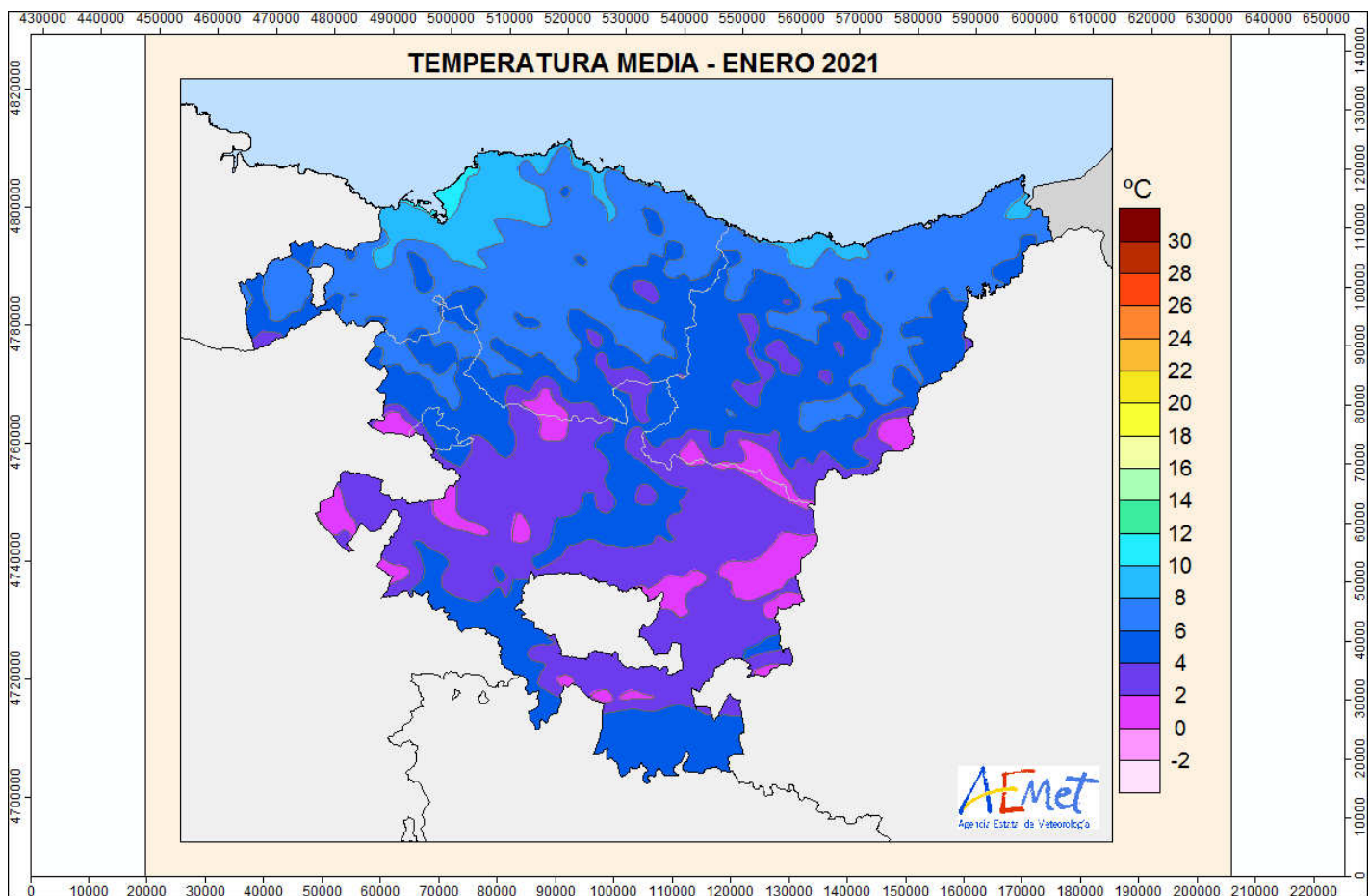


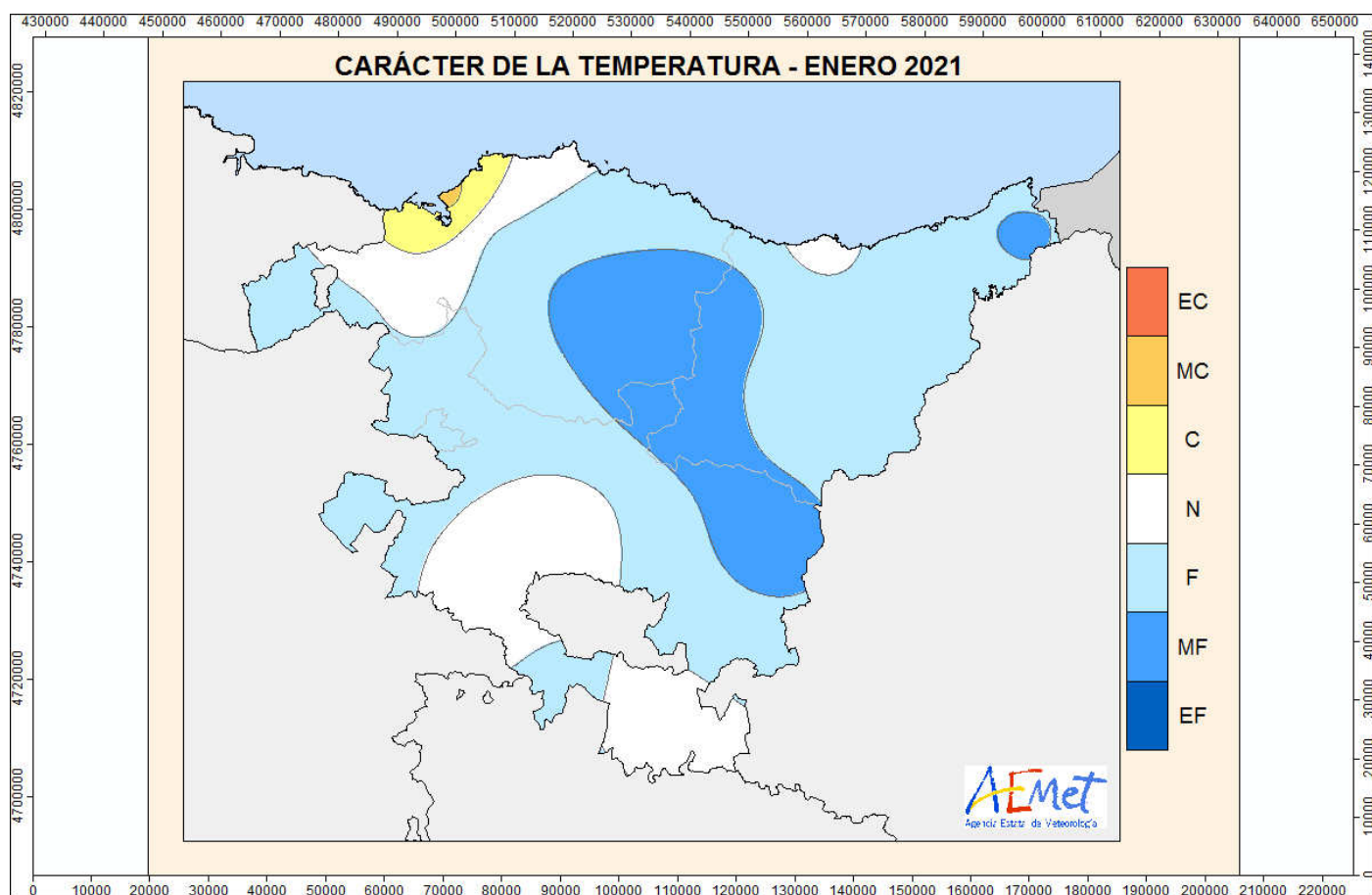
AVANCE CLIMATOLÓGICO MENSUAL: ENERO DE 2021 EN EL PAÍS VASCO

TEMPERATURAS:

Enero de 2021 se ha definido como un mes termométricamente frío en el conjunto de la Comunidad Autónoma Vasca. Dentro del territorio, la zona de la Llanada Alavesa ha presentado un carácter normal en sus temperaturas.

	Temperatura media mensual	Anomalía de temperatura (°C)	Carácter de la temperatura
Observatorio de Igeldo	7.5	-1.0	Frío
Aeropuerto de Hondarribia	8.2	-0.7	Frío
Aeropuerto de Loiu	8.8	-0.5	Frío
Aeropuerto de Foronda	4.9	-0.1	Normal
Comunidad Autónoma del País Vasco	5.8	-0.4	Frío





NOTA SOBRE LA INTERPRETACIÓN DE LOS DATOS:

Los datos empleados para elaborar este avance climatológico son provisionales y están sujetos a una posterior validación.

El periodo de referencia utilizado es el 1981-2010

Temperatura media medida en °C.

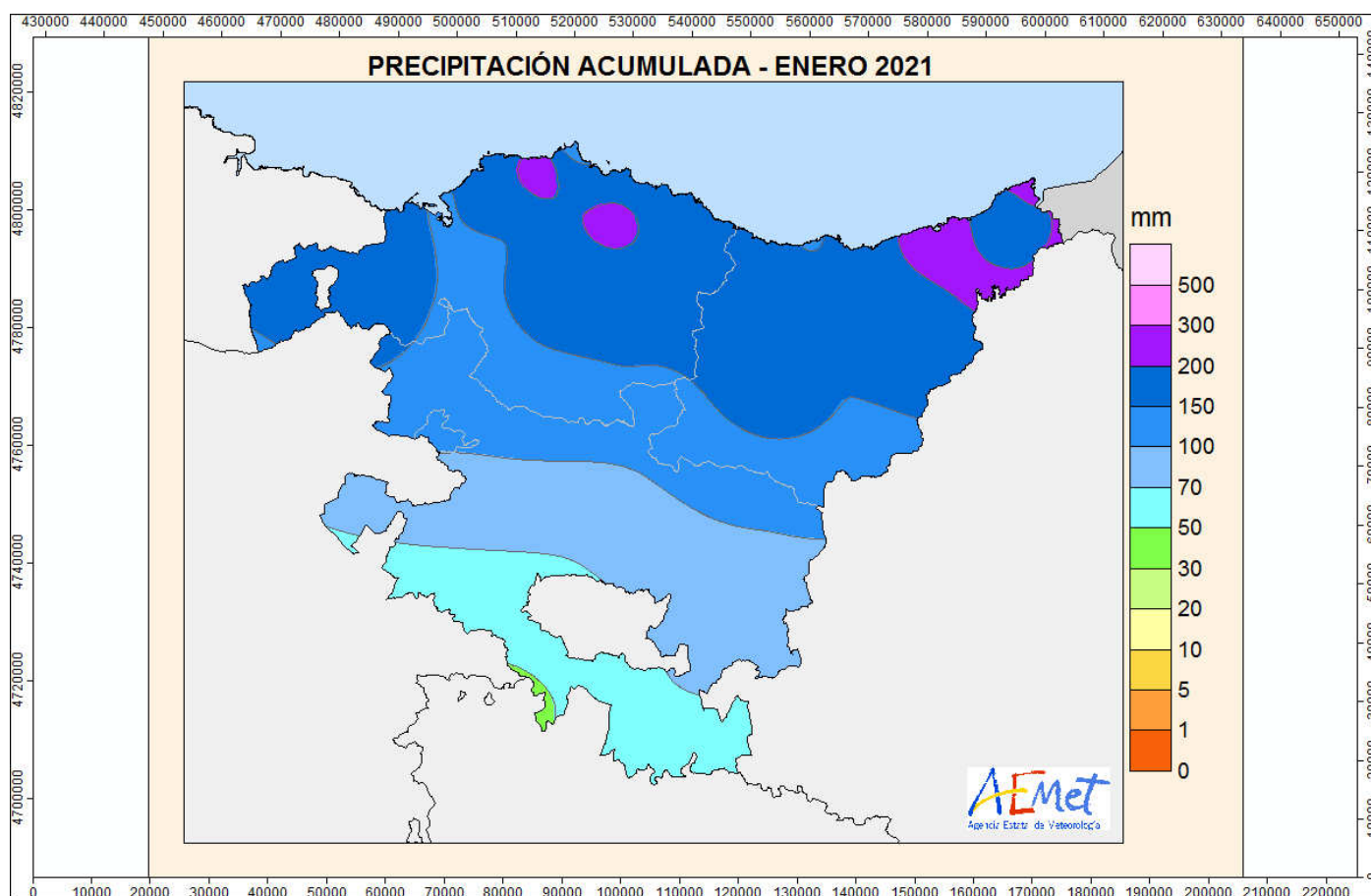
Anomalía de temperatura: Diferencia entre la temperatura media del mes y la temperatura media de ese mes en el periodo 1981-2010 (°C).

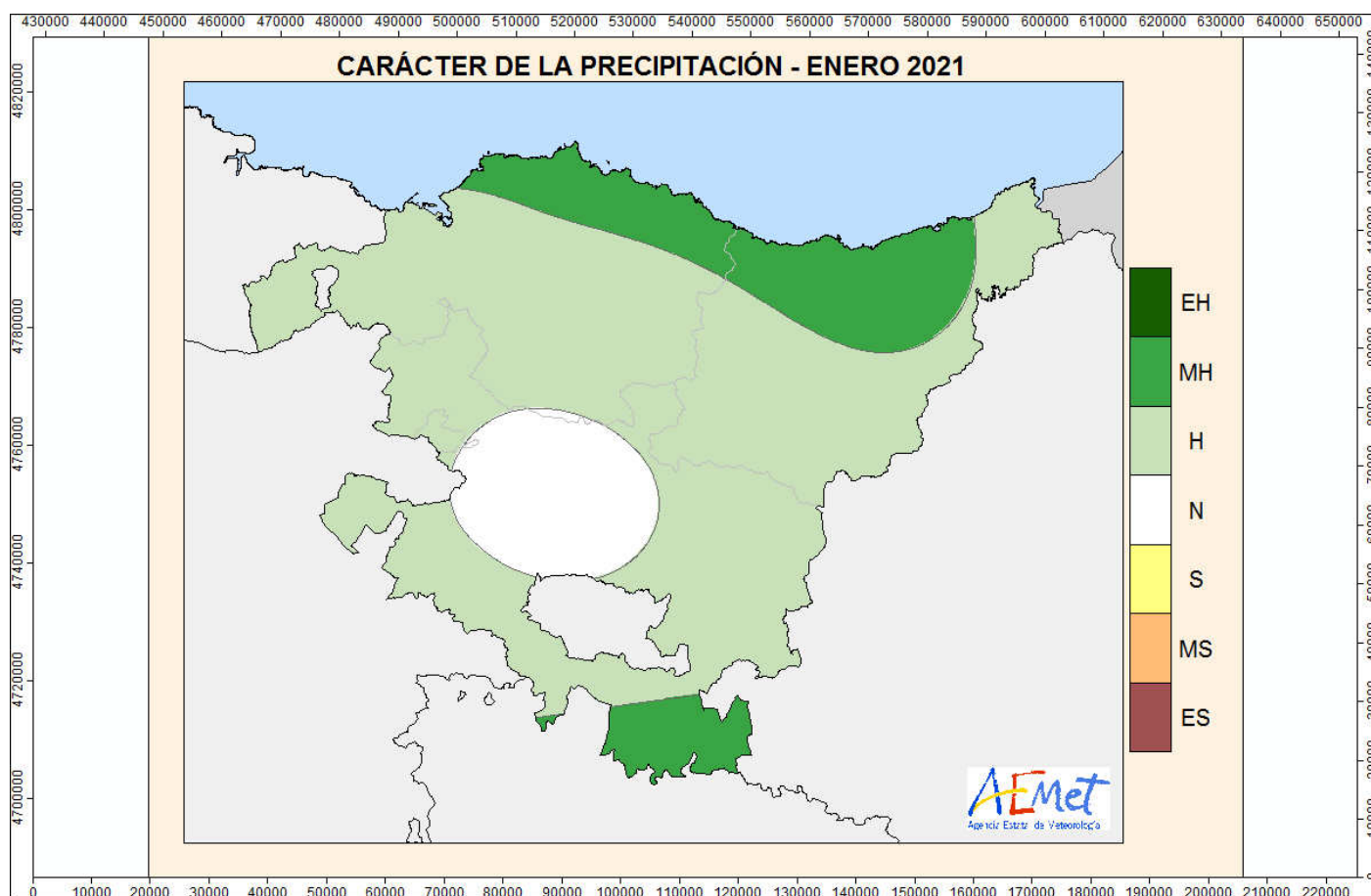
Carácter de la temperatura del mes: Muy frío/Frío/Normal/Cálido/Muy Cálido, según los quintiles (0%-20%, 20%-40%, 40%-60%, 60%-80%, 80%-100%) de la serie de temperatura media mensual 1981-2010 ("Extremadamente" frío o cálido, cuando la temperatura media de ese mes está fuera de su rango en dicho periodo).

PRECIPITACIONES:

El régimen pluviométrico en general ha presentado un carácter húmedo en ambas vertientes del territorio del País Vasco, con un carácter muy húmedo en puntos del litoral cantábrico.

	Precipitación total mensual	Porcentaje de precipitación	Carácter de la precipitación
Observatorio de Igeldo	211.6	147	Muy húmedo
Aeropuerto de Hondarribia	205.2	127	Húmedo
Aeropuerto de Loiu	146.8	118	Húmedo
Aeropuerto de Foronda	78.1	102	Normal
Comunidad Autónoma del País Vasco	133.3	110	Húmedo





NOTA SOBRE LA INTERPRETACIÓN DE LOS DATOS:

Los datos empleados para elaborar este avance climatológico son provisionales y están sujetos a una posterior validación.

El periodo de referencia utilizado es el 1981-2010

Precipitación total mensual medida en mm.

Porcentaje de precipitación: Cociente entre la precipitación total del mes y la precipitación total media de ese mes durante el periodo 1981-2010, expresada en tanto por ciento.

Carácter de la precipitación: Muy seco/Seco/Normal/Húmedo/Muy Húmedo, según los quintiles (0%-20%,20%-40%,40%-60%,60%-80%,80%-100%) de la serie de precipitación total mensual del periodo 1981-2010. ("Extremadamente" seco o húmedo, cuando la precipitación acumulada está fuera de su rango en dicho periodo).

ANEXO AL AVANCE CLIMATOLÓGICO MENSUAL

