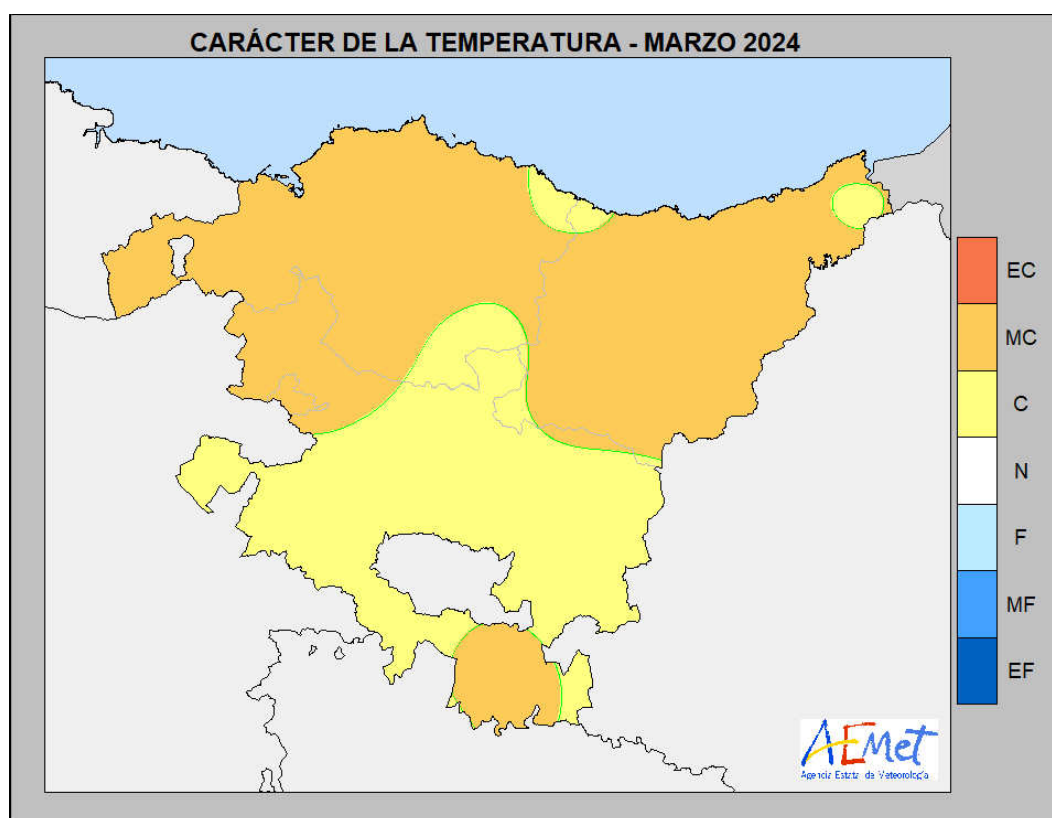


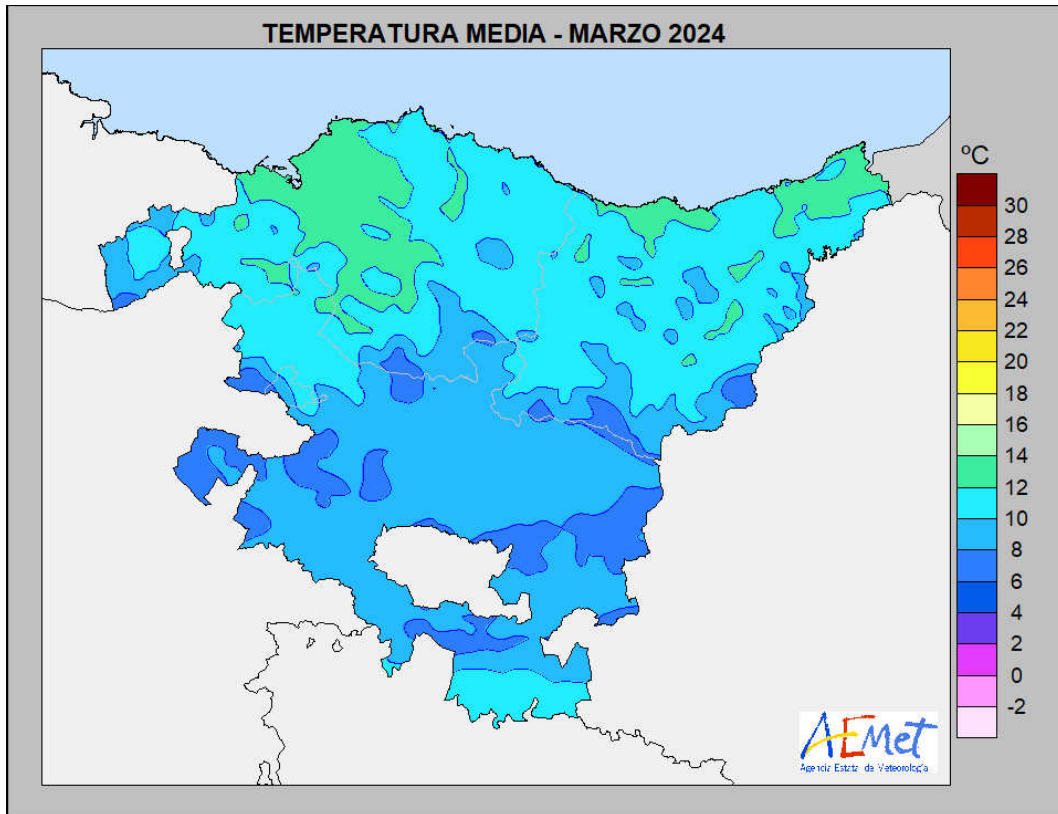
AVANCE CLIMATOLÓGICO MENSUAL: MARZO DE 2024 EN EL PAÍS VASCO

TEMPERATURAS:

Marzo de 2024 ha presentado un carácter termométrico muy cálido en todo el territorio de la CAV.

	Temperatura media mensual (°C)	Anomalía de temperatura (°C)	Carácter de la temperatura
Observatorio de Igeldo	11.7	1.1	Muy cálido
Aeropuerto de Hondarribia	13.1	1.3	Muy cálido
Aeropuerto de Loiu	13.1	1.7	Muy cálido
Aeropuerto de Foronda	9.7	1.2	Cálido
Comunidad Autónoma del País Vasco	10.5	1.3	Muy cálido





NOTA SOBRE LA INTERPRETACIÓN DE LOS DATOS:

Los datos empleados para elaborar este avance climatológico son provisionales y están sujetos a una posterior validación.

El periodo de referencia utilizado es el 1991-2020

Temperatura media medida en °C.

Anomalía de temperatura: Diferencia entre la temperatura media del mes y la temperatura media de ese mes en el periodo 1991-2020 (°C).

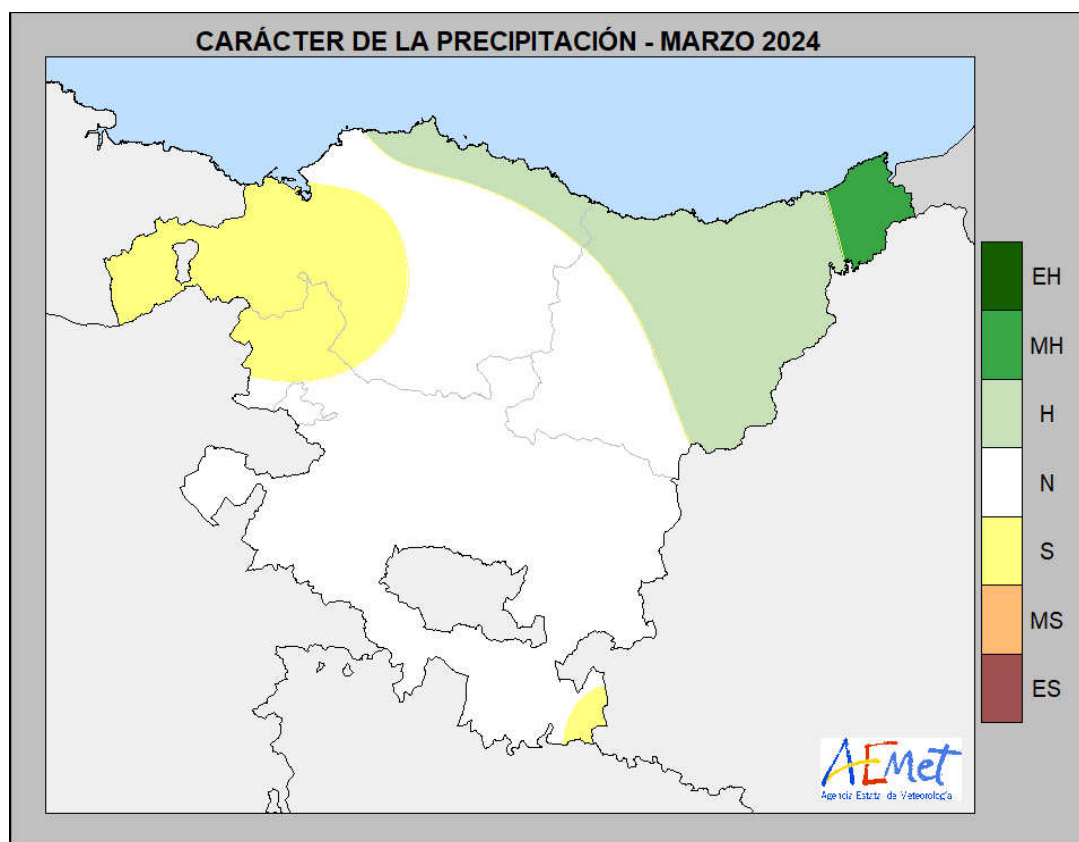
Carácter de la temperatura del mes: Muy frío/Frío/Normal/Cálido/Muy Cálido, según los quintiles (0%-20%, 20%-40%, 40%-60%, 60%-80%, 80%-100%) de la serie de temperatura media mensual 1991-2020 ("Extremadamente" frío o cálido, cuando la temperatura media de ese mes está fuera de su rango en dicho periodo).

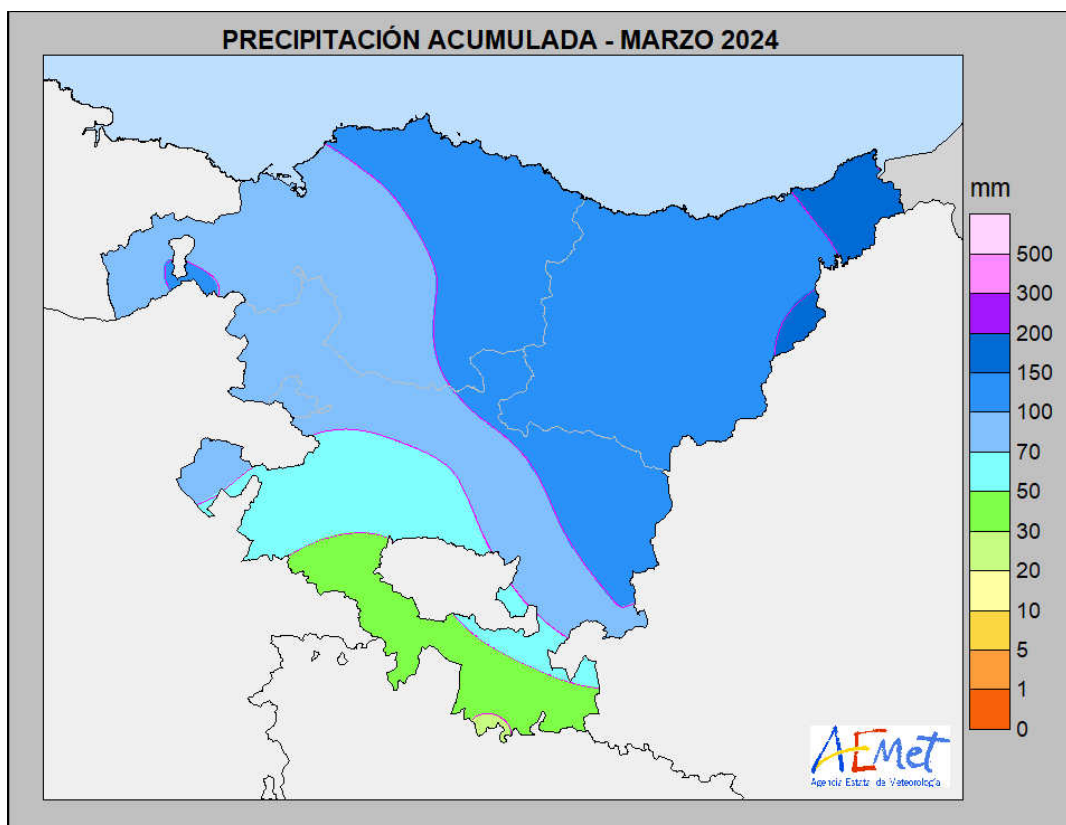
La temperatura máxima absoluta registrada este mes ha sido en la estación automática del aeropuerto de Foronda y en la estación de Segura con 25.9 °C el día 22 de marzo y la temperatura mínima absoluta se midió en la estación automática del aeropuerto de Foronda con -3.0 °C el día 06 de marzo.

PRECIPITACIONES:

El régimen pluviométrico en marzo 2023 ha presentado un excedente de precipitación en el extremo nororiental de la Comunidad y un carácter normal en gran parte del territorio de la CAV.

	Precipitación total mensual (mm)	Porcentaje de precipitación (%)	Carácter de la precipitación
Observatorio de Igeldo	136.6	114	Húmedo
Aeropuerto de Hondarribia	200.0	156	Muy húmedo
Aeropuerto de Loiu	72.0	74	Normal
Aeropuerto de Foronda	60.1	86	Normal
Comunidad Autónoma del País Vasco	97.8	89	Normal





NOTA SOBRE LA INTERPRETACIÓN DE LOS DATOS:

Los datos empleados para elaborar este avance climatológico son provisionales y están sujetos a una posterior validación.

El periodo de referencia utilizado es el 1991-2020

Precipitación total mensual medida en mm.

Porcentaje de precipitación: Cociente entre la precipitación total del mes y la precipitación total media de ese mes durante el periodo 1981-2010, expresada en tanto por ciento.

Carácter de la precipitación: Muy seco/Seco/Normal/Húmedo/Muy Húmedo, según los quintiles (0%-20%,20%-40%,40%-60%,60%-80%,80%-100%) de la serie de precipitación total mensual del periodo 1991-2020. ("Extremadamente" seco o húmedo, cuando la precipitación acumulada está fuera de su rango en dicho periodo).

La precipitación máxima mensual se ha recogido en la estación automática del aeropuerto de Hondarribia con un total de 217.7 mm y la precipitación mínima mensual se ha recogido en la estación de Labraza con un total de 34.6 mm.

La precipitación máxima diaria fue medida el día 2 de marzo en la estación meteorológica de Irún-Plaiiaundi con un total de 61.0 mm. acumulados en el día pluviométrico.

OTRAS VARIABLES:

La racha máxima de viento registrada este mes de marzo ha sido en la estación automática del Faro de Machichaco el día 10 de Marzo con una velocidad de 113 km/h y de dirección 260º.

La estación del AQUARIUM de San Sebastián ha registrado una temperatura media del agua del mar de 13.3 °C. esta temperatura se clasifica como muy cálida para la serie de temperaturas de marzo.

ANEXO AL AVANCE CLIMATOLÓGICO MENSUAL

