

AVANCE CLIMATOLÓGICO MENSUAL

NOVIEMBRE DE 2018 EN ILLES BALEARS

Noviembre de 2018, en Baleares, con una temperatura media de 14.6°C y una anomalía de 0.1°C, fue un mes normal en todo el archipiélago. En Menorca la temperatura media fue 15.2°C y la anomalía 0.3°C; en Mallorca, fueron 14.5°C y 0.1°C; en Ibiza, 14.3°C y -0.4 °C y, en Formentera, la temperatura media fue de 15.8°C.

Las temperaturas más altas se dieron entre los días 10 y 15. El día 13 se registraron 23.8°C en Ciutadella (Menorca) y 24.7°C en Pollença (Mallorca). El día 12, 23.0°C en Sant Antoni de Portmany (Ibiza) y 21.9°C en Formentera.

Las temperaturas mínimas se registraron en Menorca, Mallorca e Ibiza el día 25 y en Formentera el día 29. Fueron, en Menorca, 4.6°C en Ciutadella Cala Galdana; en Mallorca, 1.2°C en Lluç; en Ibiza, 3.3°C en Sant Joan de Labritja y, en Formentera, 8.0°C.

Noviembre de 2018, con 84.1 l/m² de precipitación, fue un mes húmedo en Baleares. Fue muy húmedo en Menorca e Ibiza y normal en Mallorca donde la distribución de la precipitación fue irregular, siendo la más escasa en los alrededores de la Bahía de Palma y la más abundante en el Sureste de la isla.

En Menorca lo normal es que llueva 81.9 l/m² en Noviembre y este mes han caído 130.7 l/m². En Mallorca, lo normal son 78.8 l/m² y ha habido 76.7 l/m². En Ibiza, lo normal son 63.1 l/m² y han caído 84.8 l/m².

En Menorca, el día 1 fue el de máxima precipitación. Se recogieron 140.5 l/m² en Fornells ses Casetes Velles. En Mallorca, el día 18 se recogieron 149.3 l/m² en Artà Campament des Soldats y 95.4 l/m² el día 9 en Escorca Son Torrella. En Ibiza, el día 19 se recogieron 68.6 l/m² en Eivissa y, en Formentera, el mismo día, 24.0 l/m².

Hubo tres días de tormenta, dos de ellos en todo el archipiélago y uno en el Noreste de Mallorca.

Hubo dos días de niebla en el archipiélago.

El día 26 se registraron fuertes rachas de viento en todo el archipiélago. La más alta, en el Far de Capdepera (Mallorca) de 119 km/h y dirección NNW. En Menorca, en es Mercadal, fue de 81 km/h del NNW; en Ibiza, en el Aeropuerto, 93 km/h del W y, en Formentera, 83 km/h también del W.

El día 21 hubo olas de más de 3 metros en Mallorca y Menorca.



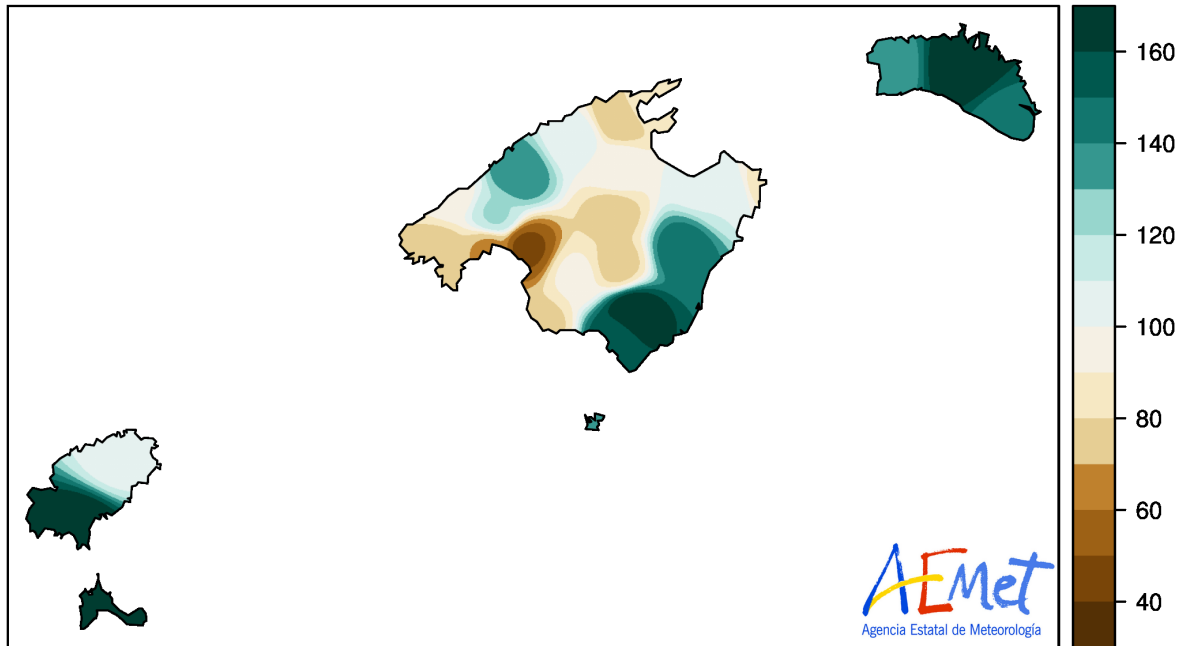
Resumen de las anomalías de las temperaturas medias y porcentajes de las precipitaciones del mes respecto a los valores normales:

Estación	Temperatura media		Precipitación total	
	Anomalía (°C)	Carácter	Porcentaje	Carácter
Menorca	0.3	Normal	159	Muy húmedo
Mallorca	0.1	Normal	97	Normal
Ibiza	-0.4	Normal	134	Muy húmedo
Baleares	0.1	Normal	108	Húmedo

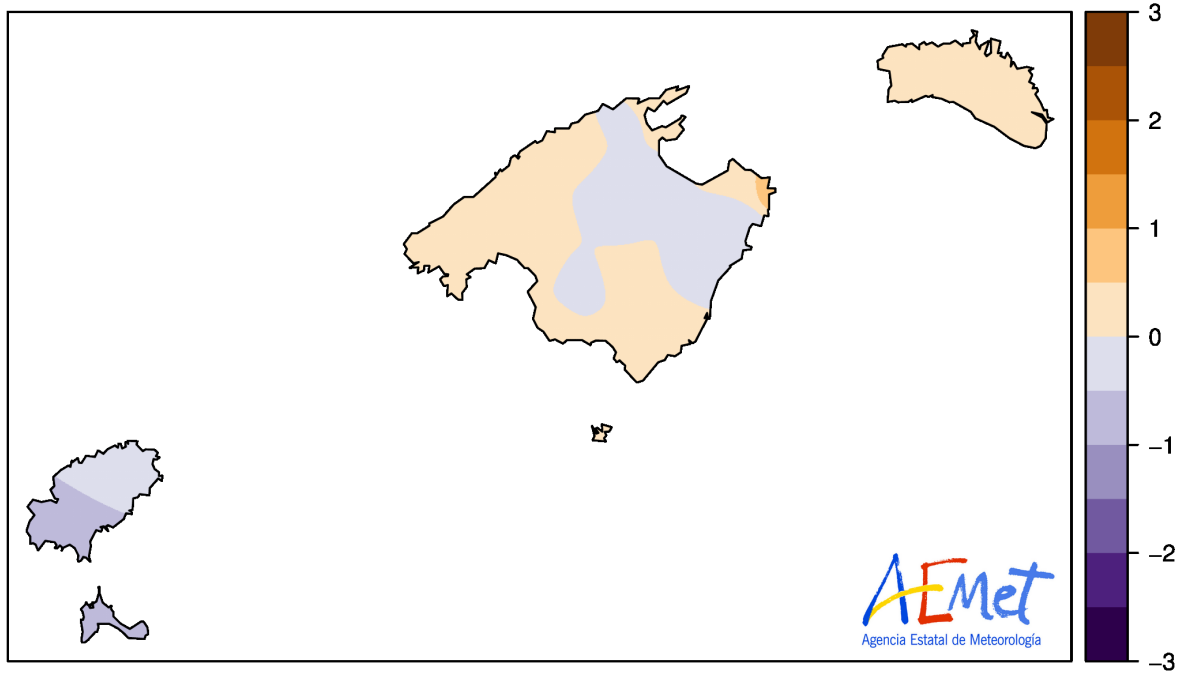
Porcentaje de la precipitación interanual (de diciembre de 2017 a noviembre de 2018) respecto a la normal:

Islas	Porcentaje
Menorca	181
Mallorca	146
Ibiza-Formentera	119
Baleares	148

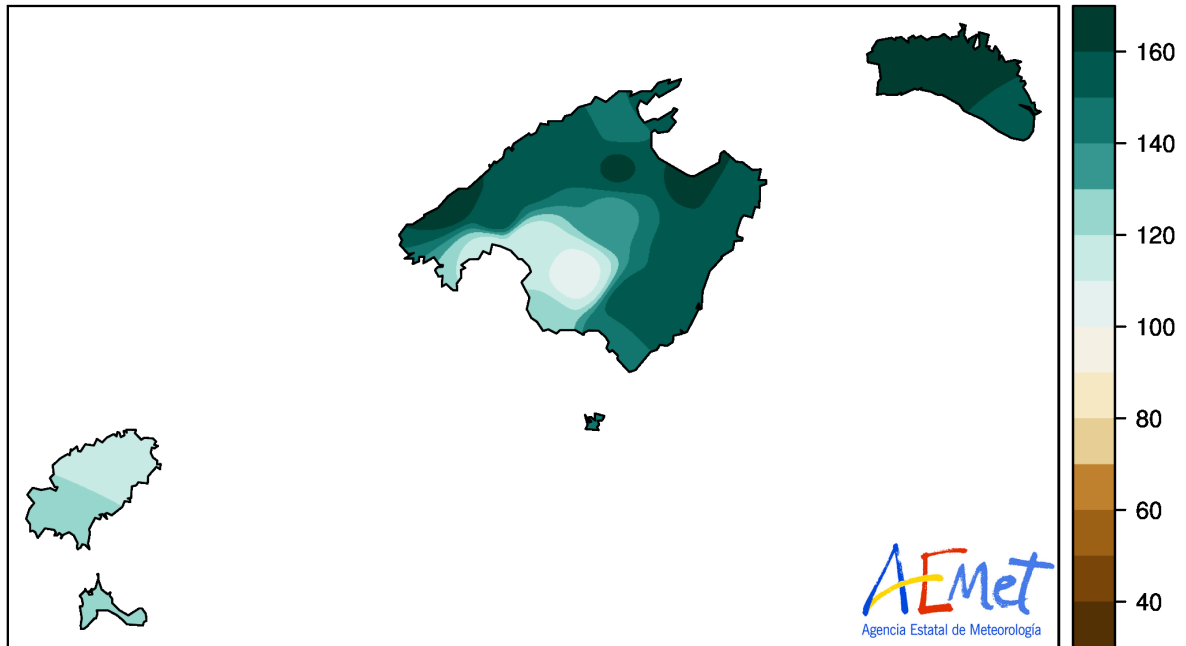
Noviembre de 2018. Porcentaje de precipitación (%).

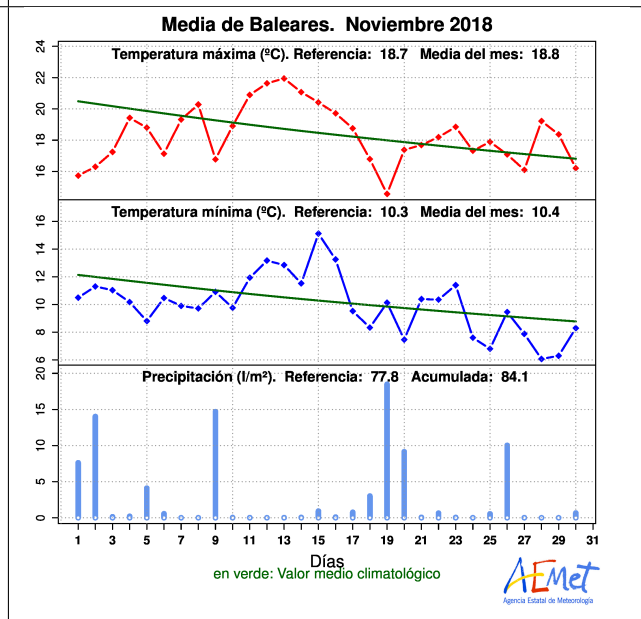
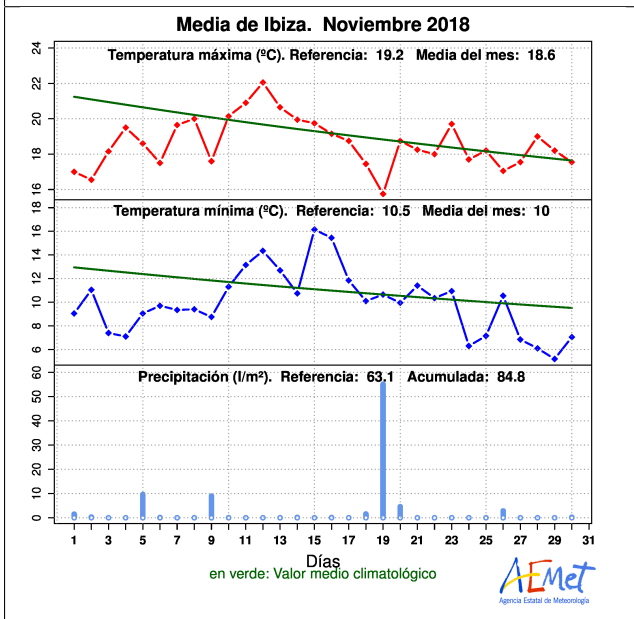
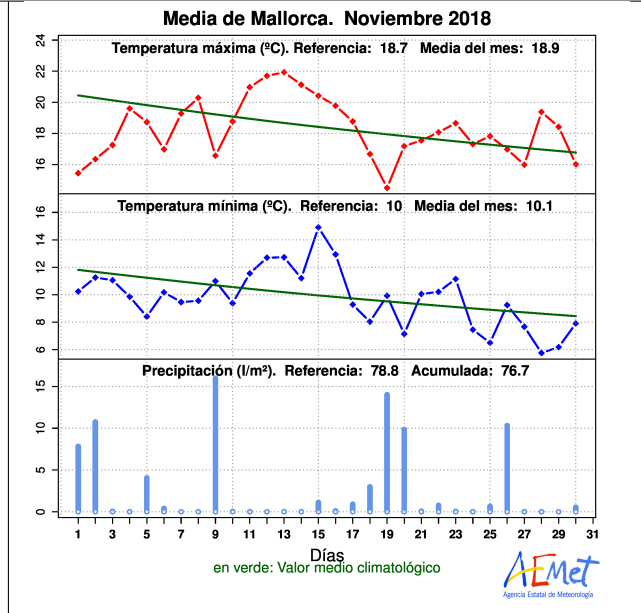
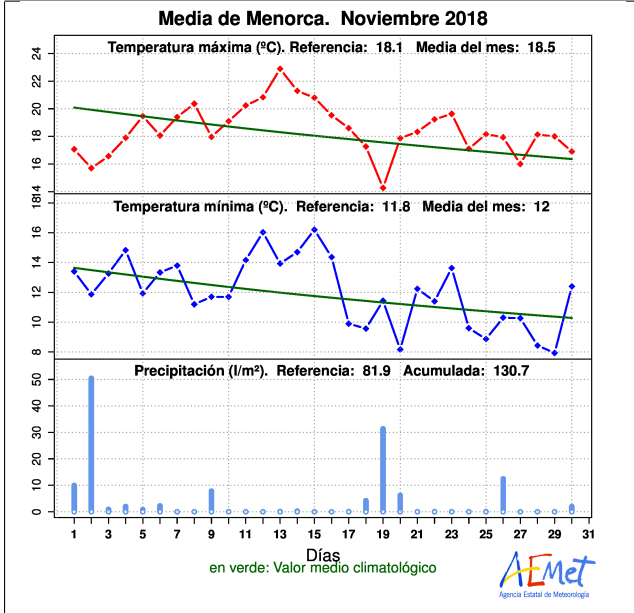


Noviembre de 2018. Anomalía de temperatura media (°C).



Noviembre de 2018. Porcentaje de precipitación interanual (%).





Anomalías de las temperaturas medias y porcentajes de las precipitaciones del mes respecto a los valores normales:

Estación	Temperatura media		Precipitación total	
	Anomalía (°C)	Carácter	Porcentaje	Carácter
Ciutadella	0.3	Cálido	133	Húmedo
Es Mercadal	0.2	Normal	192	Muy húmedo
Aerop. de Menorca	0.5	Cálido	146	Muy húmedo
Escorca, Lluc	0.1	Frío	104	Normal
Serra d'Alfàbia	–	–	137	Húmedo
Banyalbufar	0.2	Normal	97	Normal
Port de Pollença	0.3	Normal	86	Normal
Pollença	-0.1	Normal	72	Seco
Sa Pobla	-0.2	Normal	96	Normal
Muro	–	–	–	–
Colònia de Sant Pere	0	Normal	104	Húmedo
Artà	0	Normal	110	Húmedo
Far de Capdepera	0.7	Cálido	86	Normal
Sineu	-0.1	Normal	76	Seco
Binissalem	–	–	–	–
Porreres	0.3	Normal	77	Seco
Son Servera	-0.2	Normal	–	–
Manacor	-0.1	Normal	145	Húmedo
Portocolom	–	–	–	–
Calvià	0.3	Normal	76	Seco
Palma, Universitat	0	Normal	120	Húmedo
Palma, Portopí	0.4	Cálido	69	Seco
Aerop. Palma de Mallorca	0.3	Normal	48	Muy seco
Llucmajor	-0.2	Normal	92	Normal
Llucmajor, Cap Blanc	0.3	Cálido	78	Seco
Campos	0.1	Normal	174	Muy húmedo
Campos, Salines	0.4	Cálido	155	Húmedo
Sant Joan de Labritja	-0.3	Normal	105	Húmedo
Aeropuerto de Ibiza	-0.5	Frío	174	Muy húmedo



Palma de Mallorca, a 3 de diciembre de 2018

-
- (1) Anomalía: Diferencia entre la temperatura media del mes y la normal del periodo 1981-2010, expresada en °C.
 - (2) Carácter termométrico del mes: “Muy frío”, “Frío”, “Normal”, “Cálido” o “Muy cálido”, según los quintiles de las temperaturas mensuales medias del periodo 1981-2010. (“Extremadamente” frío o cálido cuando la temperatura está fuera de su rango en dicho periodo).
 - (3) Porcentaje: Cociente entre la precipitación total del mes y la normal del periodo 1981-2010, expresada en tantos por ciento.
 - (4) Carácter pluviométrico del mes: “Muy Seco”, “Seco”, “Normal”, “Húmedo” o “Muy Húmedo”, según los quintiles de las precipitaciones mensuales medias del periodo 1981-2010. (“Extremadamente” seco o húmedo cuando la precipitación está fuera de su rango en dicho periodo).
 - (5) Porcentaje interanual de la precipitación: Análogo al porcentaje mensual, pero calculado con las precipitaciones de los últimos 12 meses.

Nota: Los datos empleados para elaborar este avance climatológico son provisionales y están sujetos a una posterior validación.

©AEMET: Autorizado el uso de la información y su reproducción citando AEMET como autora de la misma.