SEPTIEMBRE 2019

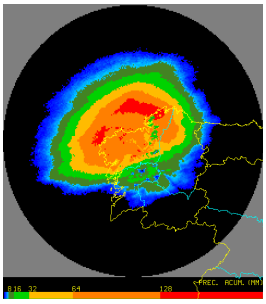

AVANCE CLIMATOLÓGICO MENSUAL DE GALICIA

AEMet Agencia Estatal de Meteorología

MINISTERIO PARA LA TRANSICIÓN ECOLÓGICA

GOBIERNO DE ESPAÑA

Un mes de septiembre cálido y con una distribución muy irregular de precipitaciones.

Las lluvias recogidas en Galicia a lo largo del mes de septiembre presentan un fuerte contraste entre las distintas comarcas: desde zonas que duplicaron los promedios del mes hasta otras donde no se alcanzó el 40% de los mismos. Aunque fueron positivas en prácticamente toda la Comunidad, también se observan importantes diferencias en las anomalías de temperatura.

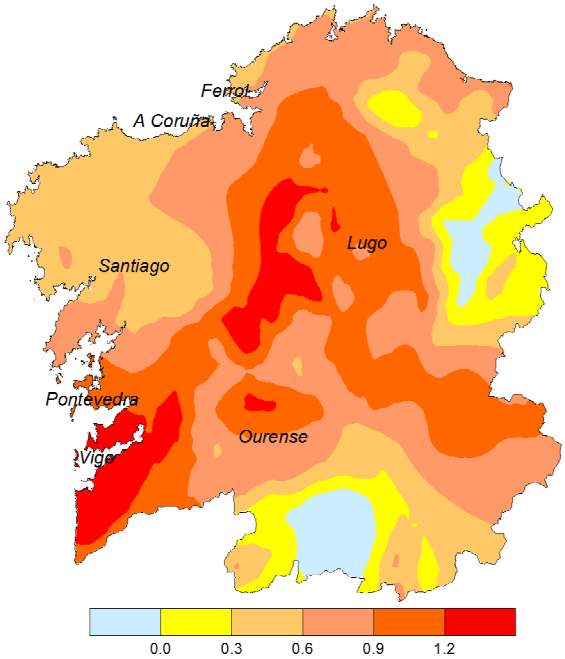

Fig. 1. Anomalías de temperatura. (ºC de diferencia con el valor normal 1981-2010).

A Coruña, 2 de octubre de 2019. Septiembre resultó un mes cálido en general, aunque puntualmente, en zonas del interior con alturas por encima de los 700-800 metros, las temperaturas medias resultaran ligeramente inferiores a los valores normales. Las máximas más elevadas se registraron los días 3 y 13. Superaron los 35 ºC en el interior (37.3 ºC en Ponteareas el 13 y 37.1 en Ribadavia el 3) y se quedaron ligeramente por debajo en las Rías Baixas (33.8 en Pontevedra y 33.6 en Boiro, en ambos casos el 13). En la costa norte destacan los 27.8 ºC registrados en Ribadeo el día 30. La mínima absoluta se registró el día 8 en Xinzo y fue de 1.2 ºC.

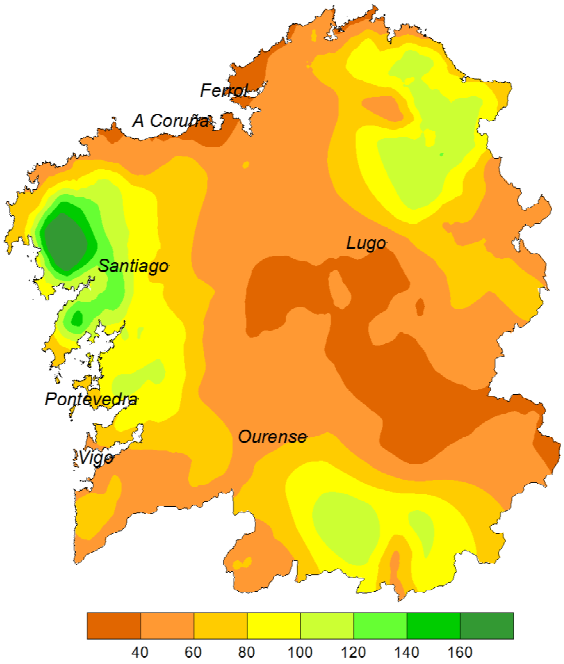

Fig. 2. Anomalías de precipitación (% respecto del valor normal 1981-2010).

En cuanto a las precipitaciones, septiembre fue un mes de contrastes, con áreas de la Costa da Morte en las que se duplicaron los valores normales (con cantidades importantes el día 23: 86 l/m^2 en Mazaricos, 60 en Rois, 56 en Vimianzo) y puntos relativamente próximos en los que las cantidades acumuladas quedaron por debajo del 40% de dichos valores (31% en el observatorio de A Coruña, por ejemplo). Hay que destacar también la importancia de las tormentas, que contribuyeron a que, en zonas de la mitad oriental, las precipitaciones superaran las medias mensuales. Se registraron descargas un total de 7 días, en los que sobresalen especialmente las cantidades recogidas en tan sólo una hora durante el día 17: 47.2 l/m^2 en Xinzo, 34.4 en Allariz ...

La racha máxima de viento se produjo el día 24: 107 km/h en Estaca de Bares. Destacan asimismo los 96 km/h registrados el día 6 en Fisterra y los 80 km/h medidos el 23 en Ribadeo.

Los datos empleados para elaborar este avance climatológico son provisionales y están sujetos a una posterior validación.

© AEMET: Autorizado el uso de la información y su reproducción citando AEMET como autora de la misma.

Delegación Territorial en Galicia. C/ Canceliña, 8, 15071 A Coruña.
Tel.: 981 253 200 Fax: 981 278 426. Web: **www.aemet.es.** E-mail: **usuariosgal@aemet.es.**