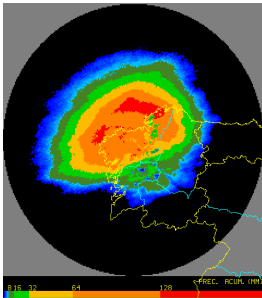


MARZO  
2019



## Marzo resultó cálido y con precipitaciones cercanas a las normales.

*Aunque con un contraste importante entre las diferentes comarcas, el promedio de precipitaciones en Galicia durante el pasado mes estuvo próximo a los valores normales. Las temperaturas fueron superiores a las habituales de marzo, si bien en la mayor parte de la Comunidad las anomalías no llegaron a 1 °C.*

A Coruña, 2 de abril de 2019. Al igual que ya lo fuera febrero, marzo resultó un mes cálido, aunque mientras que en zonas del interior las anomalías resultaron ligeramente superiores a 1.0 °C en otras, principalmente del tercio norte, resultaron inferiores a 0.5 °C. Las máximas más elevadas, que se midieron en general entre los días 24 y 26, superaron ampliamente los 25 °C tanto en el interior (27.3 °C en Ponteareas, 27 en Ribadavia) como en las Rías Baixas (27.1 en Vilagarcía, 26.6 en Boiro) y resultaron algo más modestas en la costa norte, donde destacan los 21 °C registrados en Ribadeo el día 9. Las mínimas absolutas se produjeron hacia mediados de mes. Reseñar los -6.1 °C de Xinzo el día 15 y -4.4 en Chandrexa el 18 y, en zonas costeras, 2.0 en Boiro el 16.

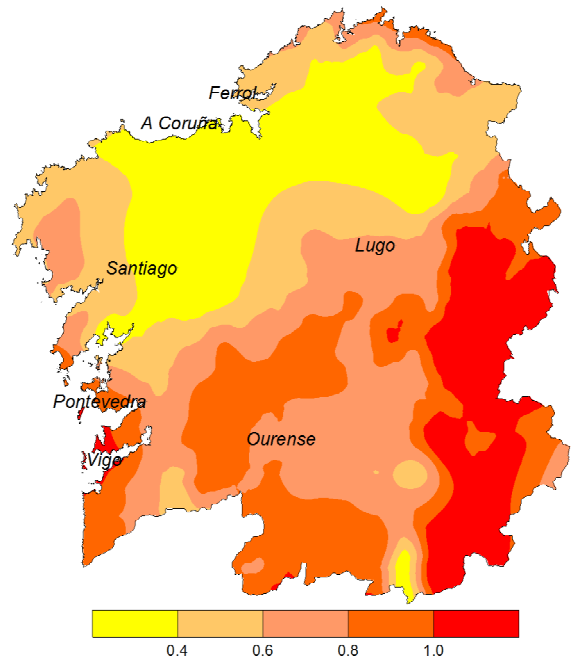


Fig. 1. Anomalías de temperatura. (°C de diferencia con el valor normal 1981-2010).

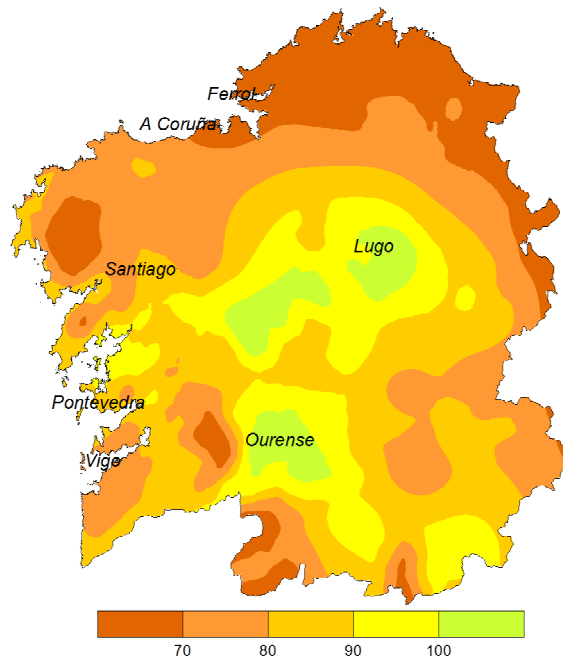


Fig. 2. Anomalías de precipitación (% respecto del valor normal 1981-2010).

En lo que se refiere a precipitaciones, mientras que en el tercio norte no llegaron a superar el 80% de los valores normales, podemos encontrar zonas del interior en las que se superaron ligeramente dichos valores. Durante los primeros 17 días las lluvias afectaron en mayor o menor medida a toda la Comunidad. Posteriormente, un período seco se extiende hasta el 29 para volver las precipitaciones en forma de chubascos dispersos e incluso alguna tormenta los dos últimos días. Las cantidades más importantes se registraron los días 5 y 6 al paso de la borrasca Laura. Se superaron ampliamente los 50 l/m<sup>2</sup> en numerosas estaciones. Destacan los 73 l/m<sup>2</sup> recogidos en A Estrada, 60 en A Cañiza y 59 en A Lama.

En cuanto a rachas de viento, destacan los 152 km/h registrados en Estaca de Bares el día 6, 116 en Fisterra y Chandrexa el 5 y, por menos habituales, 91 en el Aeropuerto de A Coruña y 85 en Padrón y Ribadeo el 3.

Los datos empleados para elaborar este avance climatológico son provisionales y están sujetos a una posterior validación.

© AEMET: Autorizado el uso de la información y su reproducción citando AEMET como autora de la misma.

Delegación Territorial en Galicia. C/ Canceliña, 8, 15071 A Coruña.  
Tel.: 981 253 200 Fax: 981 278 426. Web: [www.aemet.es](http://www.aemet.es). E-mail: [usuariosgal@aemet.es](mailto:usuariosgal@aemet.es).

**AEMET**  
Agencia Estatal de Meteorología

MINISTERIO  
PARA LA TRANSICIÓN ECOLÓGICA

GOBIERNO  
DE ESPAÑA



AVANCE CLIMATOLÓGICO MENSUAL DE GALICIA