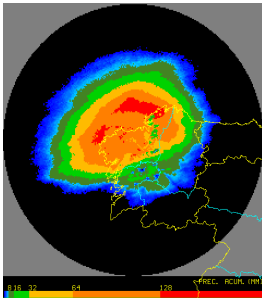


FEBRERO
2020



Un mes de febrero seco y muy cálido.

Con temperaturas máximas que superaron los registros históricos de algunos observatorios, el mes de febrero resultó muy cálido en Galicia, especialmente en la mitad oriental, donde las anomalías de temperatura media estuvieron por encima de los 3 °C. Las precipitaciones fueron inferiores a la media en casi toda la Comunidad y en la provincia de Ourense no llegaron siquiera al 40% del valor normal.

A Coruña, 3 de marzo 2020. Febrero resultó un mes muy cálido, con anomalías positivas por encima de los 2 °C en casi toda Galicia. Las máximas más elevadas se alcanzaron el día 23 en el interior, superándose puntualmente los 25 °C (25.4 en Ourense, 25.1 en Pontearreas) y el día 3 en las localidades costeras (24.5 °C en Burela y Ribadeo, 23 en A Coruña, 22.5 en Vigo O Castro). Destacan asimismo las elevadas temperaturas alcanzadas el 23 en zonas altas: 21.9 °C en Chandrexa (990 m), 21.5 en Mesón de Erosa (910 m) y 20.4 en Cervantes (1020 m). Los valores más bajos se registraron en general entre los días 18 y 19 (-5.6 °C en Xinzo y -3.5 en Sobrado, como valores más significativos). En lo que se refiere a los observatorios principales, el de 2020 resulta el febrero más cálido de la serie de Ourense y Lugo Rozas, y el tercero más cálido en los observatorios de A Coruña, Pontevedra y Aeropuertos de Vigo y Santiago.

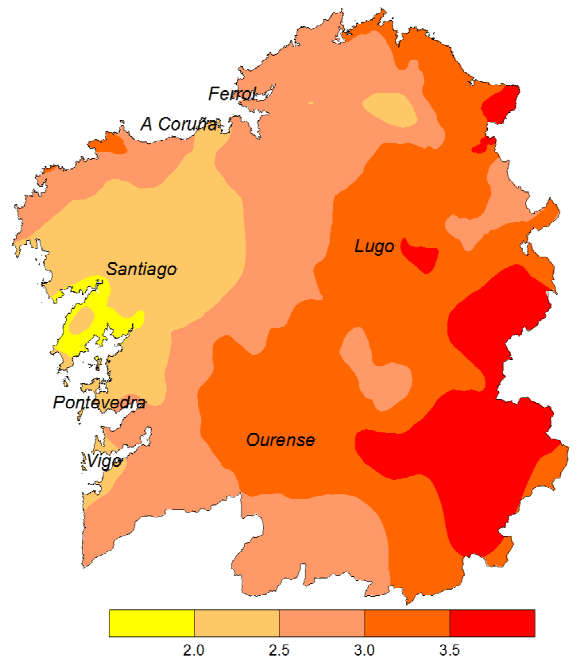


Fig. 1. Anomalías de temperatura. (°C de diferencia con el valor normal 1981-2010).

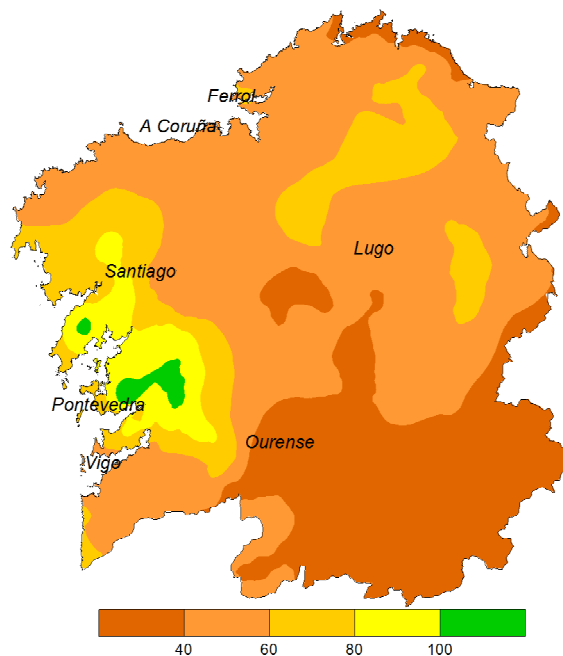


Fig. 2. Anomalías de precipitación (% respecto del valor normal 1981-2010).

El mes resultó además seco en general. Tan sólo se superaron ligeramente los valores medios de forma puntual en zonas del litoral occidental. En cuanto a cantidades máximas, destacar los días 9 y 29, cuando se acumularon más de 40 l/m² en 24 horas en estaciones de las provincias occidentales: 56.2 en Rois, 47.4 en Mazaricos y 44 en A Lama. El número de días de precipitación apreciable oscila, en los observatorios principales, entre los 6 de Ourense (12 de media) y los 17 de Santiago (15 de media).

En lo que se refiere a velocidades máximas de viento, hay que reseñar los 145 km/h registrados en Fisterra el día 29. Ese mismo día se midieron 116 en Chandrexa y 108 en Vilano. Destacan también los 93 km/h de Ribadeo el día 9.

Los datos empleados para elaborar este avance climatológico son provisionales y están sujetos a una posterior validación.

© AEMET: Autorizado el uso de la información y su reproducción citando AEMET como autora de la misma.

Delegación Territorial en Galicia. C/ Canceliña, 8, 15071 A Coruña.
Tel.: 981 253 200 Fax: 981 278 426. Web: www.aemet.es. E-mail: usuariosgal@aemet.es.

AEMet
Agencia Estatal de Meteorología

VICEPRESIDENCIA
CUARTA DEL GOBIERNO
MINISTERIO
PARA LA TRANSICIÓN ECOLÓGICA
Y EL RETO DEMOGRÁFICO

GOBIERNO
DE ESPAÑA



AVANCE CLIMATOLÓGICO MENSUAL DE GALICIA