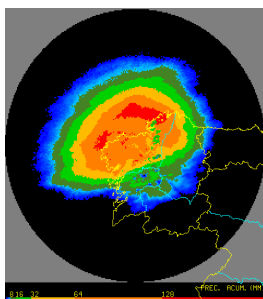


ABRIL
2024



Temperaturas por encima de la media y precipitaciones normales en abril.

Aunque menos que el de 2023, cuando la temperatura media en Galicia superó en 2.4 °C a la normal, el pasado abril fue también muy cálido, con una anomalía en torno a 1.5 °C. Las precipitaciones, desigualmente repartidas a lo largo del mes, resultaron próximas a las normales.

A Coruña, 5 de mayo de 2024. Las temperaturas fueron especialmente altas en la mitad sur de la Comunidad, donde la anomalía superó los 1.5 °C. En el norte, estuvo próxima a 1 °C. Aunque puede calificarse de muy cálido, está lejos del de 2011, cuando la diferencia con la media normal fue de 3.9 °C. Ocupa la sexta posición en la serie histórica. Durante los días 12 y 13 se registraron la mayor parte de las máximas absolutas del mes, como los 33.9 °C de Ourense, que es el valor más alto de esta estación en un mes de abril. Estas máximas contrastan con las temperaturas de la última decena, en la que no faltaron las heladas. La mínima absoluta del mes, -2.6 °C, se midió en Beariz el día 29. En esa misma jornada se alcanzan mínimas bajas incluso en la costa (3.1 °C en A Coruña y 4.1 °C en Vilagarcía).

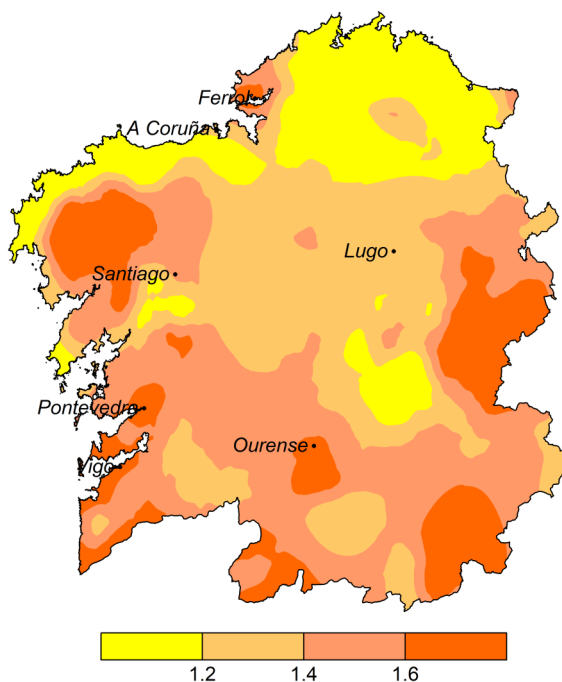


Fig. 1. Anomalías de temperatura. (°C de diferencia con el valor normal 1991-2020).

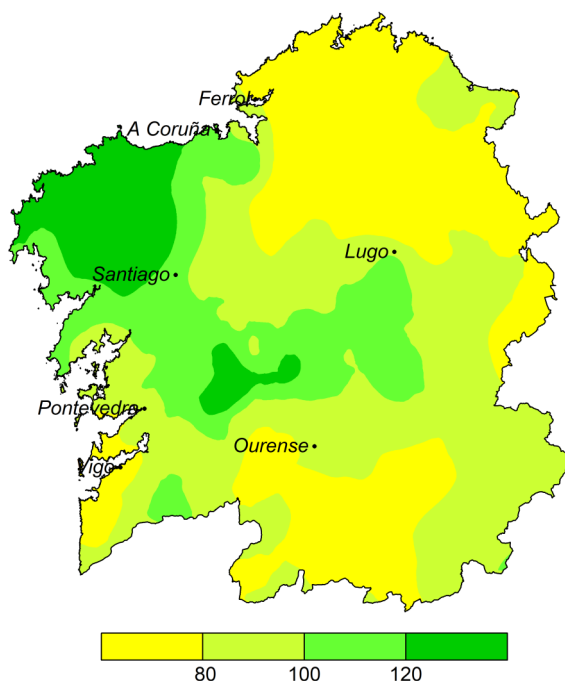


Fig. 2. Anomalías de precipitación (% respecto del valor normal 1991-2020).

Las precipitaciones se concentraron en la primera y la última decena, con un largo periodo entre, aproximadamente, los días 10 y 24 con tiempo anticiclónico. Fueron más abundantes en la mitad occidental de la Comunidad, mientras que en el este se aprecia un cierto déficit. En conjunto, se recogió en Galicia el 89% de la lluvia normal. Hubo entre 10 y 15 jornadas con precipitaciones, acompañadas en ocasiones por tormentas, fenómeno que se observó en cinco días del mes. También hubo algunas nevadas, especialmente el día 27. Las cantidades recogidas en 24 horas no son muy llamativas: 53 l/m² se midieron en Ponteareas el día 8 y 49 en Burela el 27.

En cuanto al viento, el día 6 se registró una racha de 116 km/h en Estaca de Bares y el 2 de 115 en Fisterra. En la montaña, la estación de Chandrexa de Queixa alcanzó los 106 km/h el 4. Destaca también el observatorio de A Coruña con 91 km/h el día 5.

Los datos empleados para elaborar este avance climatológico son provisionales y están sujetos a una posterior validación.

© AEMET: Autorizado el uso de la información y su reproducción citando AEMET como autora de la misma.

Delegación Territorial en Galicia. C/ Canceliña, 8, 15071 A Coruña.
Tel.: 981 253 200. Web: www.aemet.es. E-mail: usuariosgal@aemet.es.

AVANCE CLIMATOLÓGICO MENSUAL DE GALICIA

AEMET
Agencia Estatal de Meteorología

VICEPRESIDENCIA
TERCERA DEL GOBIERNO
MINISTERIO
PARA LA TRANSICIÓN ECOLÓGICA
Y EL RETO DEMOGRÁFICO

GOBIERNO
DE ESPAÑA

