



AVANCE CLIMATOLÓGICO MENSUAL (ABREVIADO)

Mes de marzo de 2024 en Extremadura

En general, el mes de marzo de 2024 se puede caracterizar, en Extremadura, como muy húmedo en cuanto a las precipitaciones, y normal respecto a las temperaturas medias.

La precipitación promedio en Extremadura durante este mes ha sido 146.6 mm, valor que representa un 372.1% de su valor de referencia, 39.4 mm y que permite caracterizar este mes de marzo como muy húmedo.

Del mismo modo, el año civil, de enero a marzo, puede caracterizarse en cuanto a precipitación acumulada como muy húmedo. En promedio, para toda la Región, se llevan registrados 347.6 mm, un 229.7% de su valor de referencia en este mes, que se sitúa en 151.3 mm.

El balance de precipitación acumulada para el año hidrológico, desde octubre hasta marzo puede caracterizarse como muy húmedo. En promedio, se han registrado en la Región 619.0 mm, un 161.5% de su valor de referencia en este mes, 383.2 mm.

En términos globales, la temperatura media en la Comunidad durante el mes ha tenido un carácter normal. Su promedio, calculado para todos los puntos de Extremadura, ha sido este mes 12.2 °C, valor que coincide con la referencia de marzo.

En relación a las temperaturas máximas, en el período comprendido entre el 11 y el 24 de marzo amplias zonas se situaron por encima de los valores promedios de referencia, mientras que en el resto del mes las temperaturas máximas fueron inferiores a los valores de referencia. De esta forma, el balance global de las temperaturas máximas durante el mes de marzo ha tenido un carácter frío, situándose su media para toda Extremadura en 17.1 °C, valor 0.9 °C inferior al valor de referencia del mes, 18.0 °C.

Las temperaturas mínimas han tenido un carácter muy cálido. Su media para toda la Región durante este mes ha sido 7.3 °C, valor 0.8 °C superior al valor de referencia del mes marzo, 6.5 °C. Cabe reseñar las múltiples efemérides de temperatura mínima más alta que se han dado en los días 22 y 23 de marzo, destacando los 17,9 °C de Cañaveral o los 17,6 °C de Jaraicejo y Zorita en la provincia de Cáceres así como los 16.9 °C de Villanueva del Fresno, 16.4 °C de Mérida o los 16.0 °C de Don Benito y Llerena en la de Badajoz.



AEMet

PRECIPITACIONES MENSUALES:

Estación	Precipitación (mm)	Porcentaje	Carácter pluviométrico
CACERES	126,6	419 %	muy húmedo
GUADALUPE	288,6	488 %	muy húmedo
NAVALMORAL DE LA MATA	95,2	247 %	muy húmedo
PLASENCIA	147,9	373 %	muy húmedo
VALENCIA DE ALCANTARA	141,0	401 %	muy húmedo
BADAJOS/TALAVERA 'B. A.'	108,6	399 %	muy húmedo
DON BENITO	99,4	355 %	muy húmedo
FREGENAL DE LA SIERRA	200,0	437 %	muy húmedo
MERIDA	94,2	355 %	muy húmedo
ZAFRA	154,6	647 %	muy húmedo

PRECIPITACIONES AÑO HIDROLÓGICO (desde octubre al mes actual):

Estación	Precipitación (mm)	Porcentaje	Carácter pluviométrico
CACERES	605,0	170 %	muy húmedo
GUADALUPE	1086,4	169 %	muy húmedo
NAVALMORAL DE LA MATA	683,8	165 %	muy húmedo
PLASENCIA	642,4	148 %	muy húmedo
VALENCIA DE ALCANTARA	658,8	174 %	muy húmedo
BADAJOS/TALAVERA 'B. A.'	531,0	185 %	muy húmedo
DON BENITO	399,2	153 %	muy húmedo
FREGENAL DE LA SIERRA	663,8	149 %	muy húmedo
MERIDA	450,4	164 %	muy húmedo
ZAFRA	500,6	155 %	muy húmedo

Porcentaje: Cociente entre la precipitación mensual y la mediana del periodo de referencia, expresada en %.

El carácter pluviométrico del mes: "muy húmedo", "húmedo", "normal", "seco" o "muy seco", se establece según los quintiles de las precipitaciones del periodo de referencia 1991-2020. Se califica como "extremadamente seco" o "extremadamente húmedo" cuando la precipitación mensual queda fuera del rango en dicho periodo de referencia.

TEMPERATURAS:

Estación	Temperatura Media Mensual (°C)	Anomalía	Carácter térmico
CACERES	12,3	0,0	normal
GUADALUPE	11,3	-0,5	frío
NAVALMORAL DE LA MATA	12,8	0,6	cálido
PLASENCIA	12,8	-0,4	normal
VALENCIA DE ALCANTARA	11,8	0,2	normal
BADAJOS/TALAVERA 'B. A.'	13,7	-0,2	normal
DON BENITO	13,6	0,2	normal
FREGENAL DE LA SIERRA	11,3	0,1	cálido
MERIDA	13,5	-0,2	normal
ZAFRA	12,4	0,2	cálido

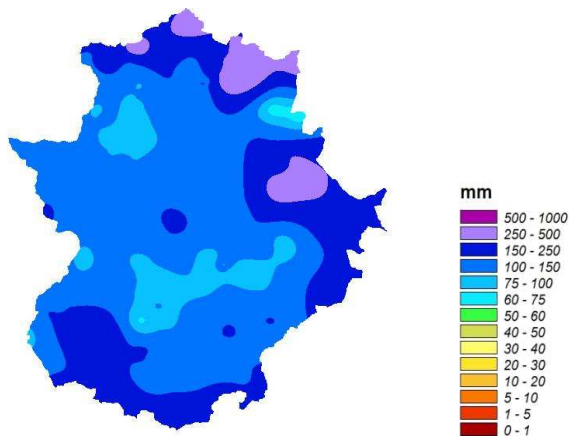
Anomalía: Diferencia entre la temperatura media del mes y la media del periodo de referencia, expresada en °C.

El carácter térmico del mes: "muy frío", "frío", "normal", "cálido" o "muy cálido", se establece según los quintiles de las temperaturas medias del periodo de referencia 1991-2020. Se califica como "extremadamente frío" o "extremadamente cálido" cuando la temperatura está fuera del rango en dicho periodo.



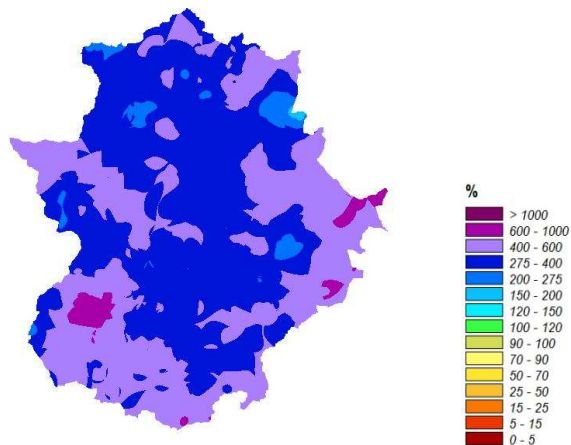
AEMET

Precipitación Mensual
Marzo de 2024



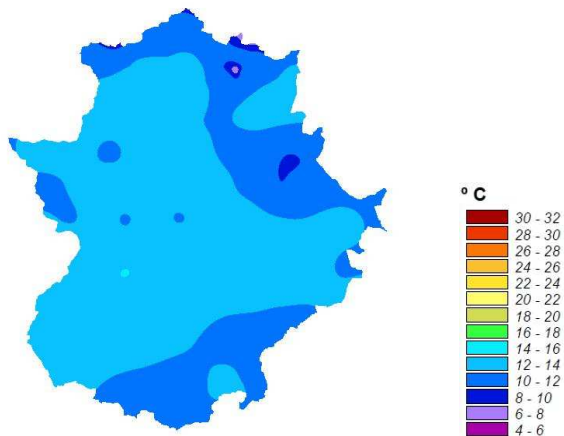
Media en Extremadura: 146,6 mm.

Porcentaje sobre Precipitación Mensual
Marzo de 2024



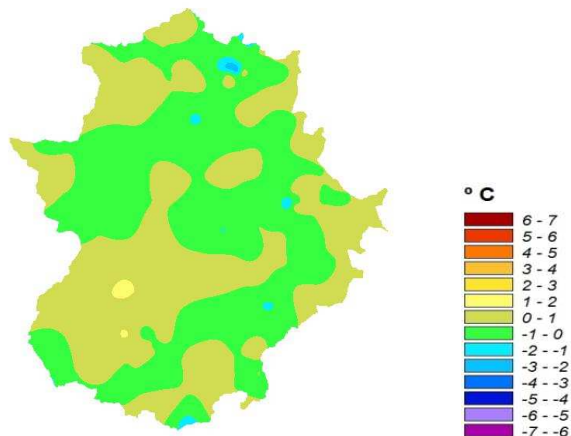
Valor de referencia: 39,4 mm.
Porcentaje sobre referencia: 372,1 %.

Temperatura Media Mensual
Marzo de 2024



Media en Extremadura: 12,2 °C.

Anomalía Temperatura Mensual Media
Marzo de 2024



Valor de referencia: 12,2 °C.
Diferencia con la referencia: 0,0 °C.

Notas

1. Los datos empleados en este avance climatológico son provisionales y están sujetos a una posterior validación.
2. Fecha de obtención de los datos: 4 de abril de 2024.
3. © AEMET. Autorizado el uso de la información y su reproducción citando a AEMET como autora de la misma.