

AVANCE CLIMATOLÓGICO MENSUAL

NOVIEMBRE DE 2022 EN CASTILLA Y LEÓN CÁLIDO (ANOMALÍA DE 1,4 °C) Y PRECIPITACIÓN NORMAL

TEMPERATURAS

El mes de Noviembre ha sido CÁLIDO en Castilla y León, exceptuando algunas zonas del Centro y del Este donde fue MUY CÁLIDO, con una anomalía de 1,4 °C en temperatura media, lo que lo convierte en uno de los 15 meses de Noviembre más cálidos desde el año 1951. No obstante, se encuentra bastante alejado del mes de Noviembre correspondiente al año 1983 cuya anomalía fue de 2,9 °C en temperatura media. Tanto valores máximos como mínimos han tenido un comportamiento muy similar en cuanto a sus valores medios. Salvo días puntuales (día 4 y día 19), las temperaturas medias se mantienen por encima de su promedio hasta el día 25, fecha a partir de la cual los valores comienzan a situarse en torno a su promedio o ligeramente por debajo de él. Los días más cálidos se dieron en el periodo comprendido entre los días 12 y 17, debido, sobre todo, a los valores de temperaturas mínimas, que llegaron a superar en algunas zonas los 10 grados, sin producirse heladas en esas fechas. La temperatura máxima más alta se registró el día 2 en Candeleda (Ávila) con 23,1 °C. El día más frío fue el día 30, aunque la temperatura mínima más baja se registró el día 26 en Puerto del Pico (Ávila) con -6,9 °C. El número de días de helada ha sido 5, registrándose heladas entre los días 4 y 6, y, sobre todo, en los 5 últimos días del mes, donde las heladas llegaron a ser generalizadas en toda la región.

PRECIPITACIONES

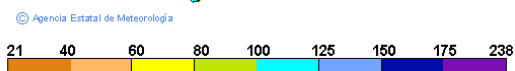
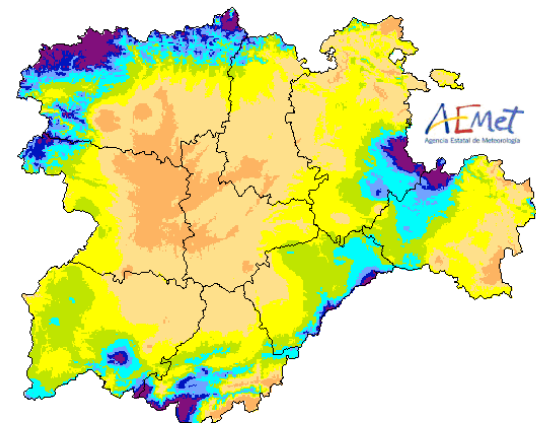
Aunque el número de días de precipitación ha sido de 16 (6 días por encima de su promedio), el valor medio de precipitación se queda en torno al valor esperado para este mes de Noviembre. El balance es de mes HÚMEDO, o incluso MUY HÚMEDO, en zonas del Sur y del Sureste, mientras que en el resto ha tenido un carácter NORMAL. El promedio de la precipitación registrada se encuentra en torno al promedio del periodo 1981- 2010. Las zonas en las que las precipitaciones se han situado en valores más bajos, por debajo de 40 l/m², corresponden a la zona del Noreste de Zamora y áreas próximas, mientras que los valores más altos, por encima de 175 l/m², se han registrado en el Noroeste de León, zonas del Sur de Ávila y de Salamanca y algunas zonas del Sistema Ibérico. Aunque el promedio de días de tormenta no ha llegado a ser 1, sí destacan las tormentas registradas el día 12 en zonas del Sureste de la Comunidad, que llegan a dejar precipitaciones importantes en áreas del Sureste, destacándose la precipitación registrada en Ávila dicho día, en forma de lluvia, granizo y tormenta, de 38,4 l/m², uno de los valores más altos registrados en el mes de Noviembre desde que se tiene historia, de los cuales 19,2 l/m² se registraron en tan solo una hora. Se registran algunos valores de racha máxima de carácter fuerte a lo largo del mes, destacando por su carácter más generalizado los registrados el día 21, con valores que llegan a superar los 90 km/h.

Valladolid, 7 de Noviembre de 2022


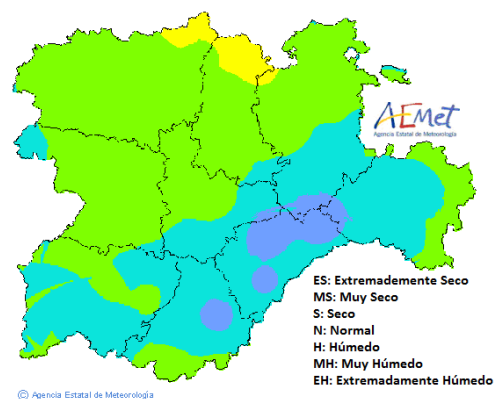
Nota: Los datos empleados para elaborar este avance climatológico son provisionales y están sujetos a una posterior validación. Los promedios utilizados corresponden al periodo de referencia 1981-2010

©AEMET: Autorizado el uso de la información y su reproducción citando AEMET como autora de la misma”

PRECIPITACIÓN ACUMULADA (l/m²)

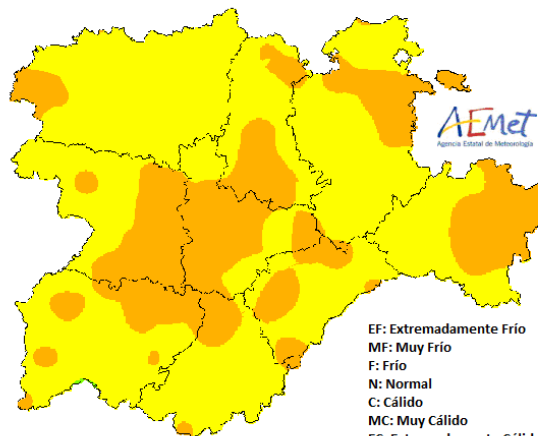


QUINTILES DE PRECIPITACIÓN ACUMULADA



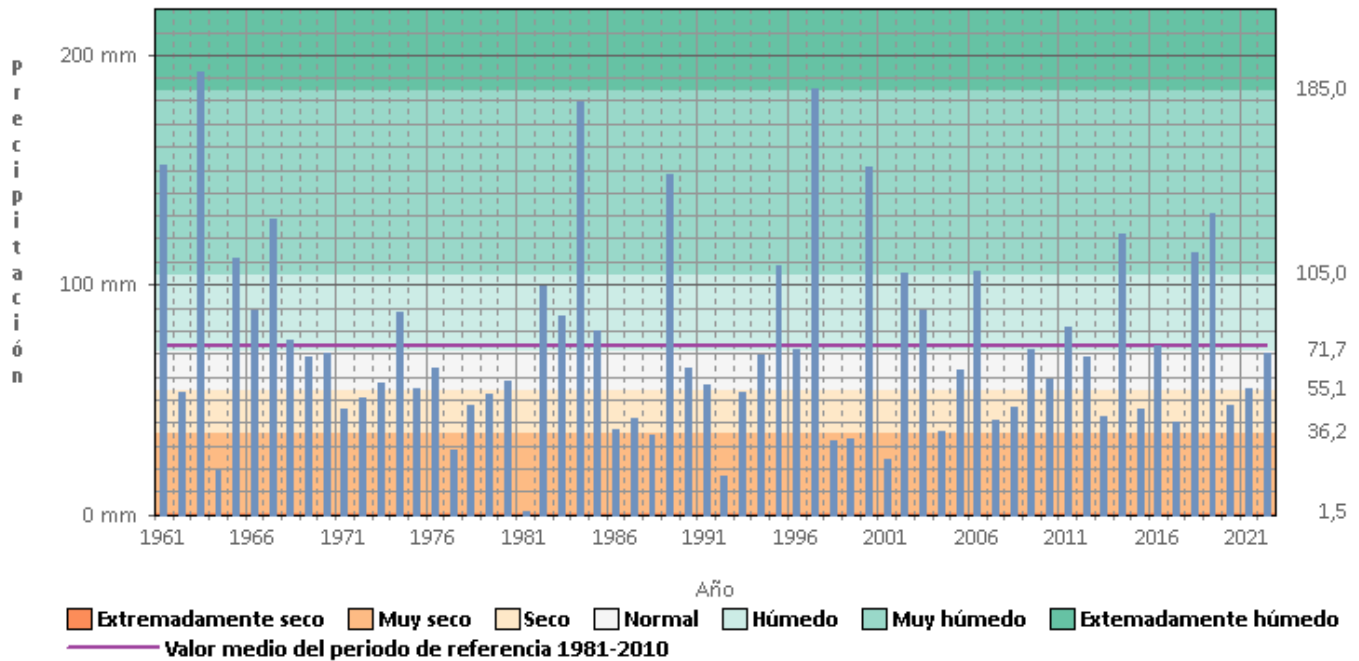
ES: Extremadamente Seco
 MS: Muy Seco
 S: Seco
 N: Normal
 H: Húmedo
 MH: Muy Húmedo
 EH: Extremadamente Húmedo

QUINTILES DE TEMPERATURA MEDIA MENSUAL



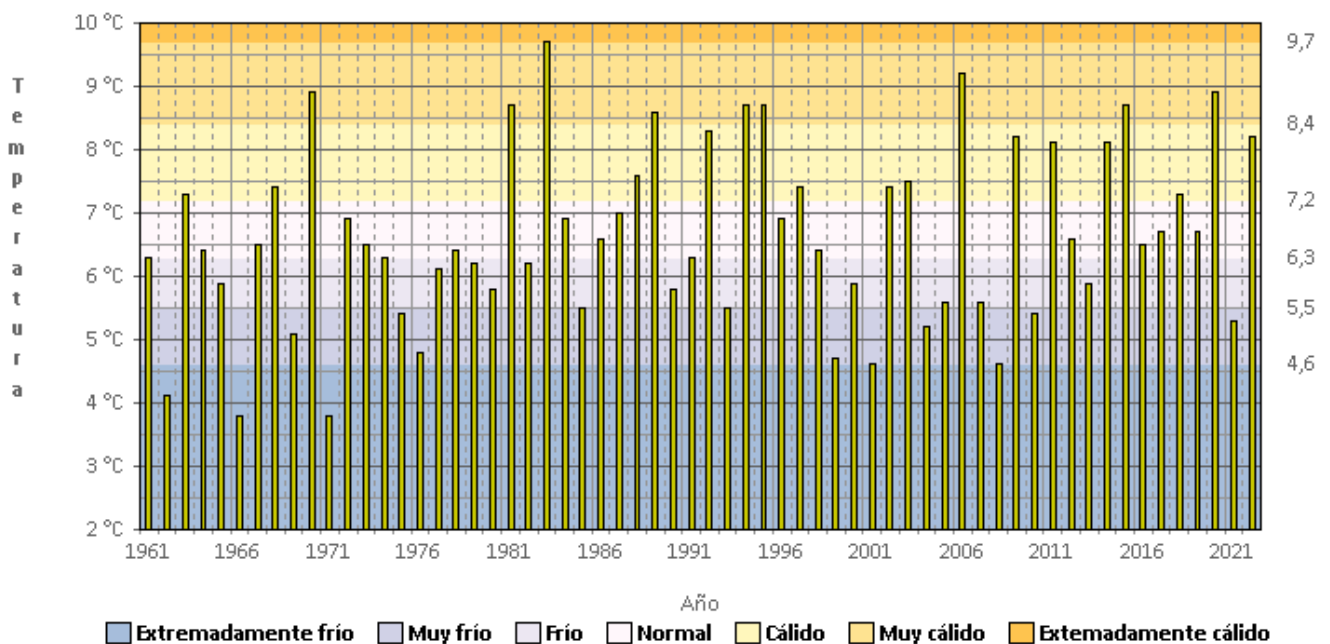
EF: Extremadamente Frío
 MF: Muy Frío
 F: Frío
 N: Normal
 C: Cálido
 MC: Muy Cálido
 EC: Extremadamente Cálido

Precipitación. Noviembre
COMUNIDAD AUTÓNOMA DE CASTILLA Y LEÓN



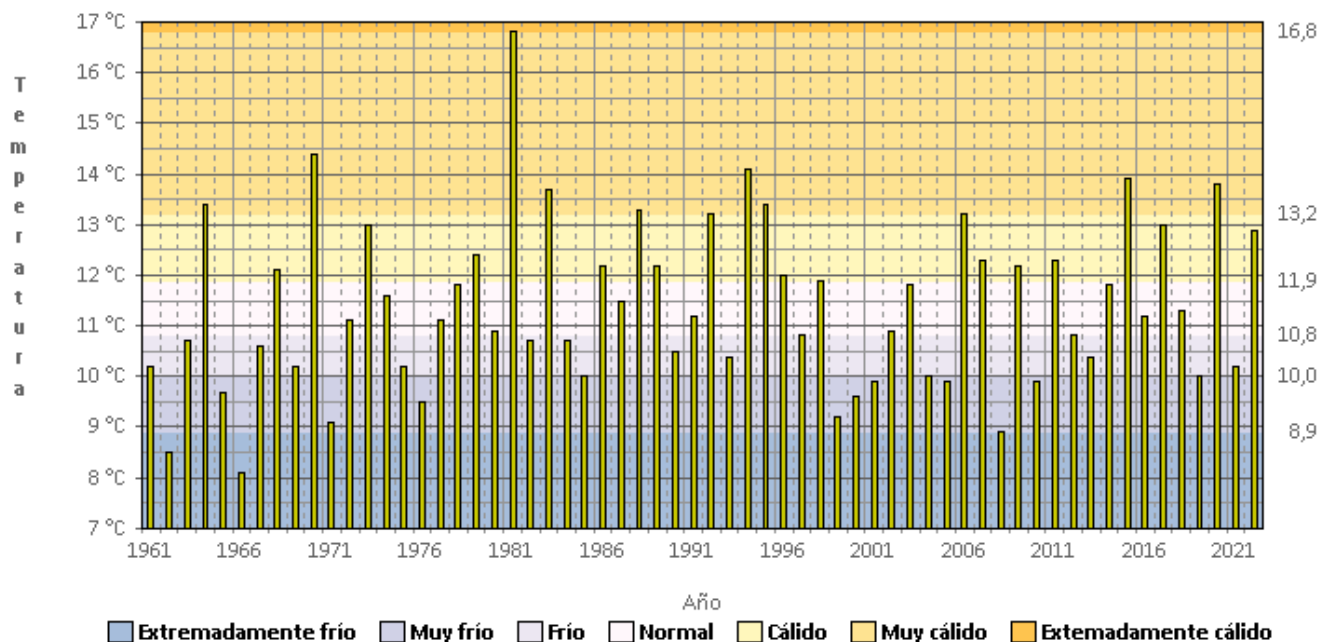
© Agencia Estatal de Meteorología

Temperatura media. Noviembre
COMUNIDAD AUTÓNOMA DE CASTILLA Y LEÓN



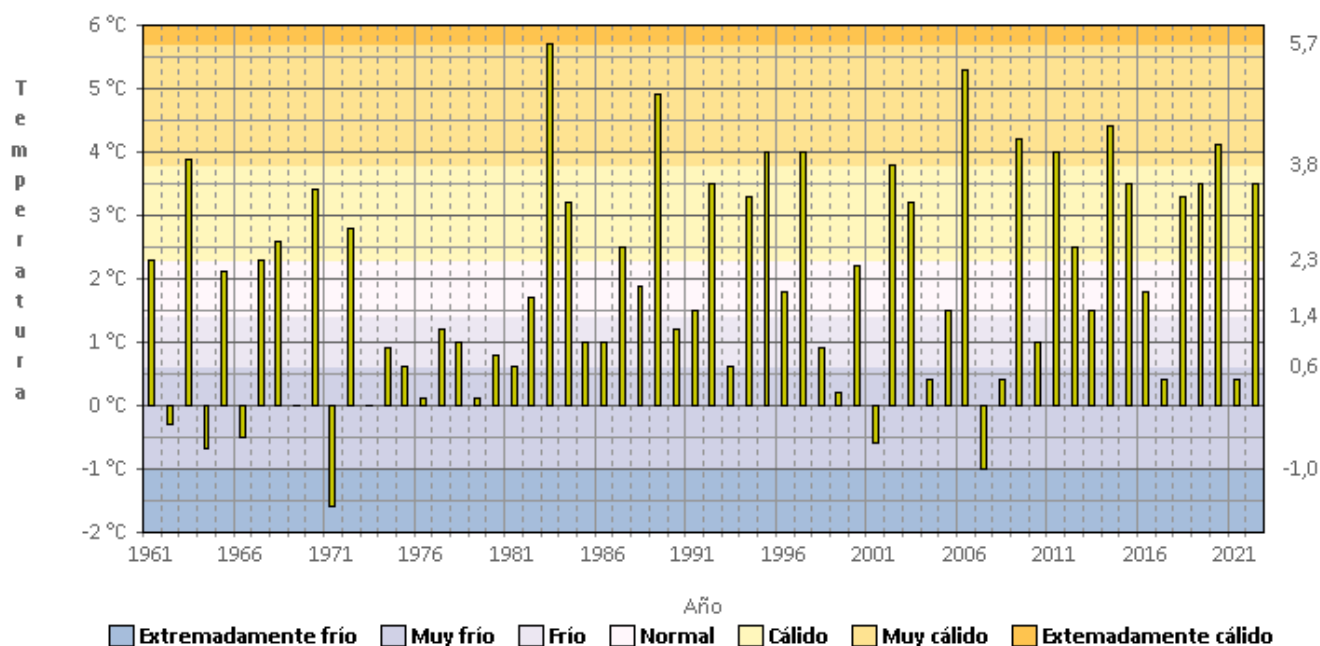
© Agencia Estatal de Meteorología

Temperatura media de las máximas. Noviembre
COMUNIDAD AUTÓNOMA DE CASTILLA Y LEÓN



© Agencia Estatal de Meteorología

Temperatura media de las mínimas. Noviembre
COMUNIDAD AUTÓNOMA DE CASTILLA Y LEÓN



© Agencia Estatal de Meteorología

