

AVANCE CLIMATOLÓGICO MENSUAL

ABRIL DE 2022 EN CASTILLA Y LEÓN
FRÍO, CON PRECIPITACIONES DE CARÁCTER NORMAL

TEMPERATURAS

El mes de Abril ha sido NORMAL o ligeramente FRÍO en gran parte de la Comunidad, con una temperatura media global 0,4 °C por debajo de su promedio. No obstante, las temperaturas máximas se han quedado muy próximas a su valor promedio, aunque con oscilaciones notables, y han sido las mínimas las que se han quedado por debajo de su media. El mes comenzó con temperaturas muy por debajo de lo normal, llegándose a registrar algunos valores de efeméride (en Segovia la temperatura del día 4 fue de -5,6 °C, la más baja de su serie histórica), tanto de máxima como de mínima y con heladas generalizadas hasta el día 6, llegando a ser en algunas zonas del Norte y del Este de carácter fuerte. A partir del día 7 las temperaturas mínimas se mantienen relativamente estables en torno a lo normal, mientras que las temperaturas diurnas sufren notables oscilaciones, sobre todo en la segunda quincena. Los días más cálidos corresponden a los días centrales y a los dos últimos días del mes y los más fríos se registraron en la primera semana aunque se destacan también las bajas temperaturas máximas entre los días 19 y 23, con una escasa oscilación térmica los días 22 y 23. La temperatura máxima más alta se registró el día 26 en Candeleda (Ávila) con 29,6 °C y la mínima más baja los días 4 y 5 en zonas de Soria y León con -10,0 °C. Se registran, de media, 8 días de helada (1 día por encima de su promedio)

PRECIPITACIONES

En cuanto a la precipitación, el balance es de mes NORMAL en Castilla y León aunque con diferencias zonales. En zonas del Valle del Bierzo ha llegado a ser MUY SECO mientras que en algunas zonas del Sur ha llegado a ser MUY HÚMEDO. Se han registrado, de promedio, 10 días de precipitación apreciable y 2 días de nieve. En algunas zonas del entorno de la Cordillera Cantábrica, Sierra de la Demanda y Picos de Urbión y del Sistema Central los valores han llegado a superar los 100 l/m² siendo el Valle del Bierzo y la zona del Páramo leonés y el Noroeste de Zamora donde los valores se han quedado, de manera generalizada, por debajo de los 30 l/m². Respecto a los datos diarios, se destacan los 134 l/m² registrados el día 22 en Puerto El Pico, en forma de lluvia y nieve. Aunque la mayor parte de las precipitaciones que se registraron en forma de nieve estuvieron acompañadas de lluvia, se llegaron a registrar espesores significativos en algunas zonas (en Segovia el día 20 se llegó a acumular un espesor de nieve de 8 cm). Se han observado algunas tormentas dispersas por la región, la mayor parte de ellas en el tercio Noreste.

Se han registrado algunas rachas máximas de carácter fuerte, sobre todo el día 11 y el día 23.

Valladolid, 5 de Mayo de 2022

Nota: Los datos empleados para elaborar este avance climatológico son provisionales y están sujetos a una posterior validación.

©AEMET: Autorizado el uso de la información y su reproducción citando AEMET como autora de la misma”



GOBIERNO DE ESPAÑA

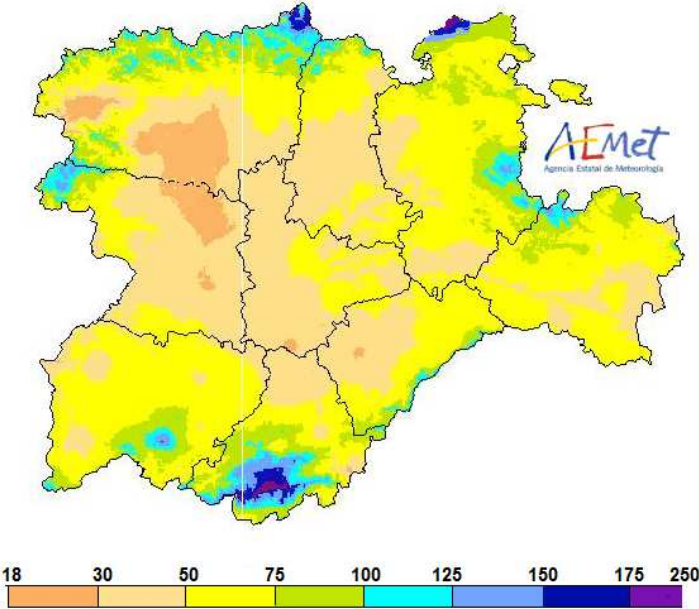
VICEPRESIDENCIA TERCERA DEL GOBIERNO
MINISTERIO PARA LA TRANSICIÓN ECOLÓGICA Y EL RETO DEMOGRÁFICO



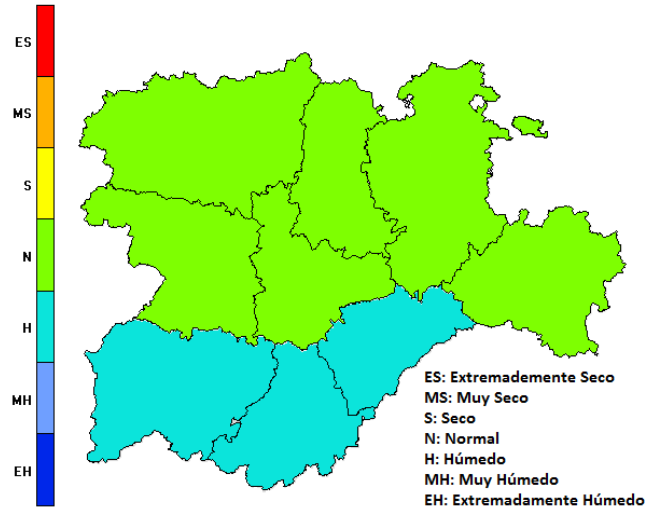
Agencia Estatal de Meteorología

Delegación Territorial en Castilla y León

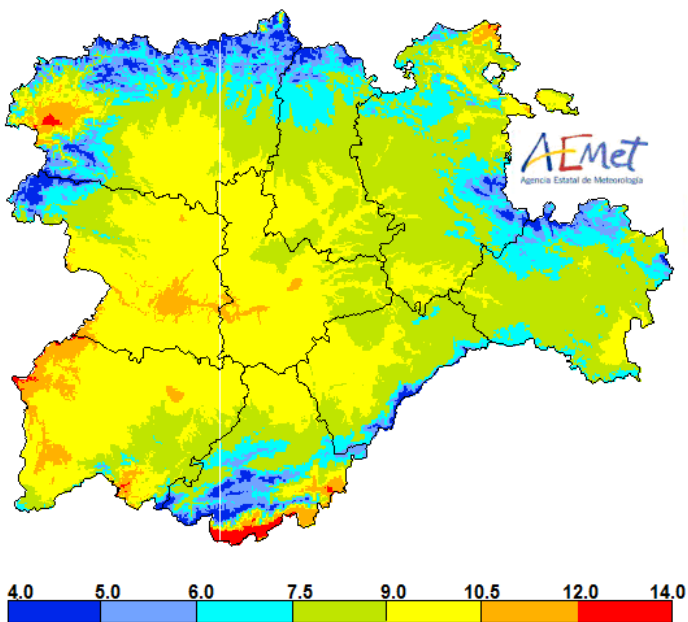
PRECIPITACIÓN ACUMULADA MENSUAL (l/m²)



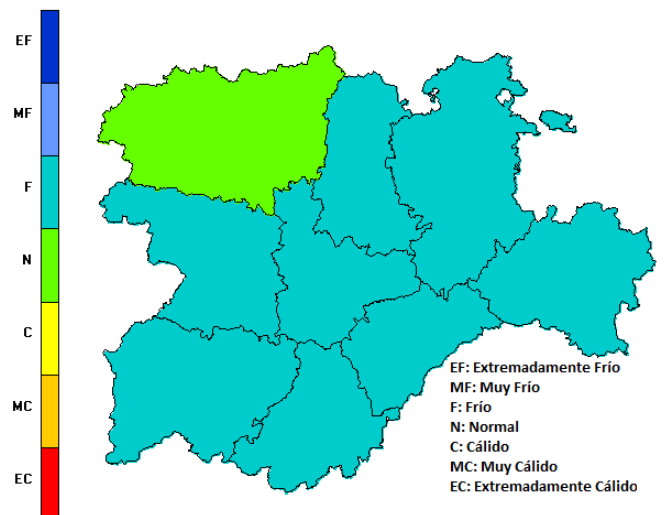
Carácter provincial de la precipitación



TEMPERATURA MEDIA MENSUAL (°C)



Carácter provincial de la temperatura media



Clasificación mes de Abril (en base a precipitación y temperatura)
(referencia climática 1981-2010)

(elaborado 05/05/2022)

