

RESUMEN ESTACIONAL CLIMATOLÓGICO

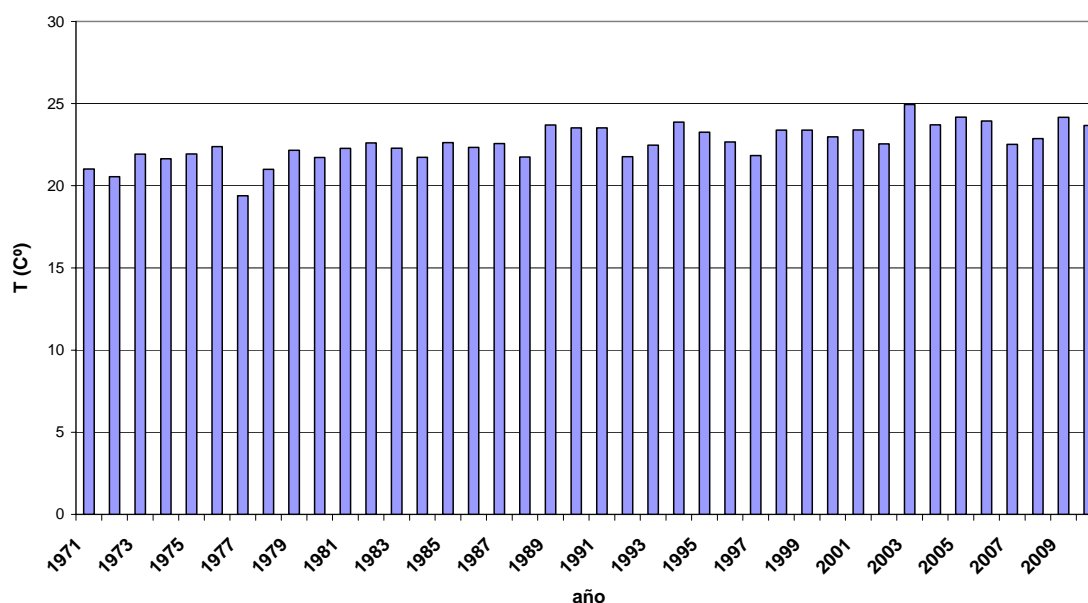
VERANO 2019

CARACTERÍSTICAS CLIMÁTICAS DEL VERANO DE 2010

TEMPERATURA

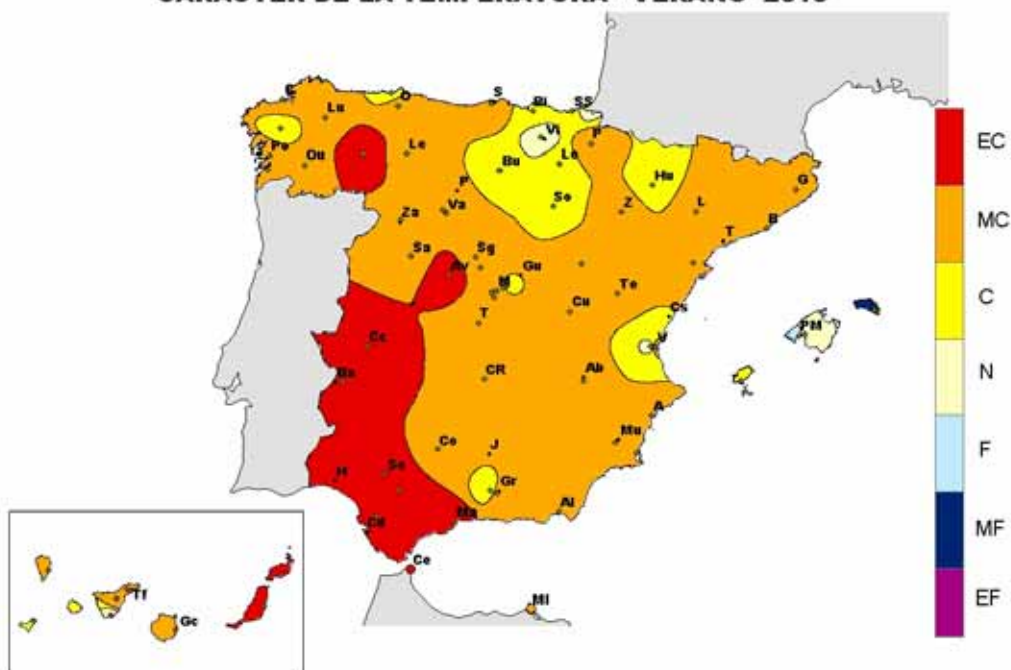
El trimestre julio-agosto de 2010 ha resultado muy cálido en la mayor parte de España, alcanzando las temperaturas medias trimestrales promediadas sobre España un valor que ha quedado 1,4^o C por encima de su valor medio normal (período de referencia 1971-2000), lo que lo sitúa como el octavo trimestre veraniego más cálido desde 1971, si bien en los últimos 10 años ha habido 5 casos, los correspondientes a los años 2003, 2004, 2005, 2006 y 2009, en los que el trimestre junio-agosto tuvo mayor temperatura media que el actual.

temperaturas medias del trimestre junio-julio-agosto en España



Especialmente cálido ha sido el trimestre en Extremadura y Andalucía occidental donde tuvo carácter extremadamente cálido, con unas temperaturas medias que superaron en torno a 2^o C los valores normales. En el resto de España el trimestre resultó muy cálido en general, con anomalías térmicas comprendidas entre 1^o C y 2^o C, de forma que solamente en las regiones cantábricas, norte de Galicia y Castilla y León y algunas zonas aisladas del este peninsular las anomalías, aunque positivas, se mantuvieron por debajo de +1^o C, teniendo en estas zonas el trimestre carácter cálido. En Baleares las temperaturas se mantuvieron, con pequeñas diferencias, en torno a los valores normales, mientras que en Canarias, siguiendo la tendencia de las anteriores estaciones, el verano ha sido muy cálido a extremadamente cálido, con temperaturas medias entre 1^o C y 2^o C por encima de sus valores medios.

CARACTER DE LA TEMPERATURA - VERANO 2010



Mapa de carácter de las temperaturas medias del trimestre junio-agosto de 2010

- EC =Extremadamente Cálido: Las temperaturas sobrepasan el valor máximo registrado en el periodo de referencia 1971 – 2000.
 MC =Muy cálido: $f < 20\%$. Las temperaturas registradas se encuentran en el intervalo correspondiente al 20% de los años más cálidos.
 C =Cálido: $20\% \leq f < 40\%$.
 N =Normal: $40\% \leq f < 60\%$. Las temperaturas registradas se sitúan alrededor de la mediana.
 F =Frío: $60\% \leq f < 80\%$.
 MF =Muy Frío: $f \geq 80\%$.
 EF =Extremadamente frío: Las temperaturas no alcanzan el valor mínimo registrado en el periodo de referencia 1971 – 2000

FUENTE: Agencia Estatal de Meteorología. Ministerio de Medio Ambiente y Medio Rural y Marino.

Cabe destacar que las elevadas temperaturas medias del trimestre veraniego se produjeron no tanto por la ocurrencia de grandes olas de calor sino por la gran persistencia, a lo largo de los meses de julio y agosto, de las condiciones de tiempo estable y caluroso.

El mes de junio, a diferencia de los dos meses posteriores resultó en general de temperaturas normales o algo más cálidas que las normales, de forma que la anomalía media de temperatura sobre el conjunto de España fue de $+0,4^{\circ}\text{C}$, resultando normal o ligeramente más frío de lo normal en las regiones del interior peninsular así como en el este de Andalucía, mientras que por el contrario tuvo carácter cálido e incluso localmente muy cálido en Galicia, regiones de las vertientes cantábrica y mediterránea, sur de Extremadura y oeste de Andalucía.

El mes de julio resultó muy cálido en toda España, con temperaturas medias que superaron en $2,1^{\circ}\text{C}$ sus valores normales, llegando la anomalía cálida a valores del orden de los 3°C en áreas del nordeste peninsular, oeste de Andalucía y sur de Castilla La Mancha y siendo en conjunto el segundo mes de julio más cálido desde 1970.

El mes de agosto fue también muy cálido en general, con unas temperaturas medias que superaron en promedio en $1,5^{\circ}\text{C}$ su valor normal. El mes resultó extremadamente cálido en Extremadura y Andalucía Occidental, con anomalías térmicas superiores a los 2°C , llegando incluso a alcanzar dicha anomalía valores por encima de los 3°C en el bajo Guadalquivir, lo que hizo que en numerosas estaciones de estas dos comunidades las temperaturas medias

mensuales de agosto superaran los anteriores valores máximos de las respectivas series históricas. En el resto de la España peninsular el mes tuvo en general carácter muy cálido, con anomalías comprendidas entre 1º C y 2º C. Tan sólo en las regiones cantábricas, norte y este de Castilla y León, Aragón y zona de Valencia las anomalías térmicas quedaron por debajo de 1º C, teniendo aún así el mes en estas zonas carácter cálido.

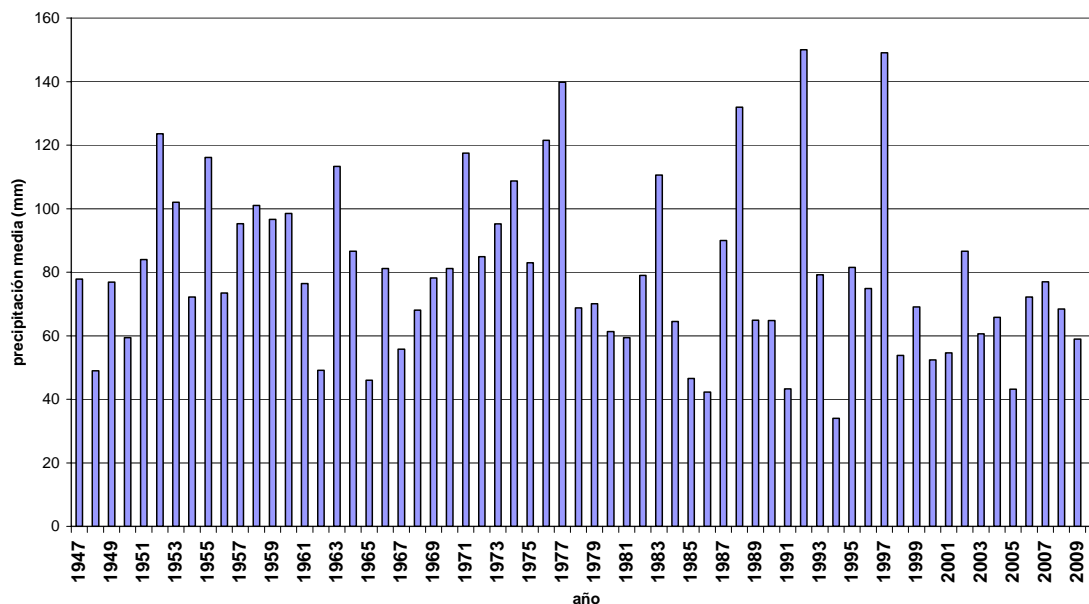
El episodio de ola de calor más significativo del verano y el que dio lugar a los valores máximos absolutos se registró al final del trimestre, entre los días 25 y 27 de agosto, afectando especialmente a las regiones mediterráneas, con temperaturas máximas que llegaron a alcanzar el día 27 valores del orden de los 44 ° C en puntos de las provincias de Valencia, Alicante y Murcia. Ello hizo que en numerosos puntos del tercio este se superaran los anteriores récords de temperatura máxima de agosto; tal es el caso de Valencia, Valencia (aeropuerto), Murcia, Murcia (Alcantarilla), Zaragoza (aeropuerto), Reus, Barcelona (aeropuerto del Prat) y Tortosa, en este último caso con una serie iniciada en 1880. El valor máximo absoluto en observatorios de la red principal se registró el citado día 27 de agosto en Murcia (Alcantarilla) y Valencia, con 43,0 ° C, seguido de Lanzarote-aeropuerto con 42,9 ° C el día 12 y de Zaragoza-Aeropuerto y Valencia-aeropuerto con 42,8 ° C. Otros episodios de temperaturas elevadas, si bien no tan significativos como el antes mencionado tuvieron lugar los días 4 a 13 de julio, 17 a 20 de julio, 27 de julio a 1 de agosto, 9 a 11 de agosto y 21 y 22 de agosto , así como el día 12 de agosto en Canarias.

Las temperaturas mínimas más bajas se registraron mediado el mes de junio, correspondiendo el valor mínimo observado al observatorio de Navacerrada que registró -0,5 ° C en la madrugada del día 16 de junio, mientras que en capitales de provincia los valores más bajos se registraron en León (Virgen del Camino) con 2,2 ° el día 17 de junio, seguido de Segovia y Teruel con 3,2 ° C el día 21 de junio.

PRECIPITACIÓN

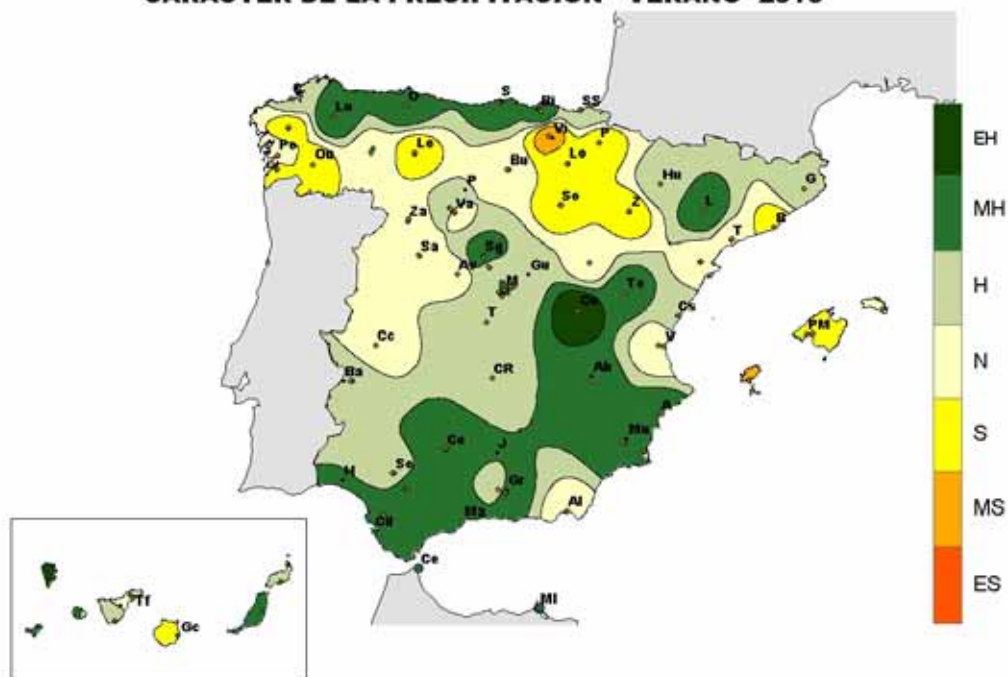
Las precipitaciones del trimestre se han situado en conjunto ligeramente por encima de los valores niveles normales para esta estación, debido a las precipitaciones registradas en el mes de junio. La precipitación media en España en el conjunto del trimestre junio-agosto es del orden de los 95 mm., frente a un valor medio de 83 mm.

precipitación media del trimestre junio-agosto sobre España



En cuanto a la distribución geográfica de las precipitaciones, cabe resaltar que éstas se han situado claramente por encima de los valores medios para el trimestre en Asturias y Cantabria, así como en Andalucía, Castilla- La Mancha, Murcia y parte de Valencia, Madrid y Cataluña, mientras que en resto de las regiones el verano resultó normal a seco, con precipitaciones que quedaron por debajo del 75% de su valor medio en el oeste de Galicia, norte de Extremadura, oeste de Castilla y León y otras zonas de Aragón y de los archipiélagos Balear y Canario.

CARACTER DE LA PRECIPITACIÓN - VERANO 2010



Mapa de carácter de las precipitaciones acumuladas en el trimestre junio-agosto de 2010

EH	=Extremadamente húmedo: Las precipitaciones sobrepasan el valor máximo registrado en el periodo de referencia 1971 – 2000.
MH	=muy húmedo: $f < 20\%$. Las precipitaciones se encuentran en el intervalo correspondiente al 20% de los años más húmedos.
H	=Húmedo: $20\% \leq f < 40\%$.
N	=Normal: $40\% \leq 60\%$. Las precipitaciones registradas se sitúan alrededor de la mediana.
S	=Seco: $60\% \leq f < 80$
MS	=Muy seco: $f \geq 80\%$.
ES	=Extremadamente seco: Las precipitaciones no alcanzan el valor mínimo registrado en el periodo de referencia 1971 – 2000.

FUENTE: Agencia Estatal de Meteorología. Ministerio de Medio Ambiente Y Medio Rural y Marino.

Con notable diferencia respecto de los otros dos meses, el mes más húmedo del verano fue Junio, mes en el que la precipitación promediada sobre el conjunto de España superó en más del 75 % su valor normal. Tan sólo en el este de Andalucía, este de Cataluña y algunas zonas de Baleares el mes fue normal a seco, habiendo sido húmedo a muy húmedo en el resto de España; las precipitaciones fueron especialmente abundantes en el nordeste de Galicia y en Asturias.

A diferencia de junio, los meses de julio y agosto fueron más secos de lo normal, especialmente julio en el que las precipitaciones apenas supusieron el 50% del valor medio, habiendo tenido carácter húmedo tan sólo en el nordeste peninsular y en algunas zonas del centro, mientras que en el resto fue muy seco en general. El mes de agosto fue también más seco de lo normal en conjunto, pero menos que Julio y con unas precipitaciones de distribución muy desigual, de forma fue relativamente húmedo a muy húmedo en Andalucía, sur y este de Castilla La Mancha, Murcia, centro y sur de Valencia y algunas zonas de Cataluña, mientras que por el contrario resultó seco a muy seco en Galicia, regiones de la vertiente cantábrica, Navarra, La Rioja y la mayor parte de Aragón; en el resto de España tuvo en general carácter normal. Debido a las precipitaciones localmente intensas registradas en puntos del sur y este peninsulares, en algunos observatorios de Murcia y Castilla La Mancha se superaron los anteriores registros máximos de las series históricas para agosto, tanto de precipitación mensual como de precipitación máxima diaria.

Entre los episodios de lluvias intensas del trimestre veraniego cabe destacar especialmente por su carácter excepcional el que dio origen a precipitaciones torrenciales en algunas zonas muy localizadas de la provincia de Córdoba el día 16 de Agosto, con un registro superior a 200 mm., acumulados en unas pocas horas, en la localidad de Aguilar de la Frontera. Así mismo se puede citar el importante temporal de lluvias que afectó a Asturias y al nordeste de Galicia entre los días 8 y 9 de junio, con totales acumulados que superaron en algunos puntos los 200 mm. en 48 horas, las fuertes lluvias que afectaron al País Vasco mediado el mes de junio, las precipitaciones intensas de los días 21 y 22 de julio en el área de Pirineos, con totales acumulados superiores a los 100 mm en 48 horas y las precipitaciones localmente intensas que afectaron a puntos de Andalucía, Murcia, Valencia y sureste de Castilla La Mancha en la segunda decena de agosto.