



DETALLE DE MUNICIPIOS POR ZONAS METEOROLÓGICAS

En este documento se detalla la distribución de los municipios españoles según las zonas meteorológicas definidas por la Agencia Estatal de Meteorología (AEMET) en el Plan Nacional de Predicción y Vigilancia de Meteorología Adversa (METEOALERTA).

Se presenta un mapa para cada provincia, isla o ciudad autónoma; sobre el mapa se representan, mediante diferentes colores, las zonas meteorológicas definidas y, dentro de cada zona, se dibujan los límites de los municipios comprendidos, junto con los 3 últimos dígitos del código INE (Instituto Nacional de Estadística). En la leyenda de los mapas se indican los nombres de cada zona meteorológica con su correspondiente código, ambos definidos en el Plan Meteoalerta.

A continuación de cada mapa se muestra el listado de los municipios pertenecientes a esa provincia, isla o ciudad autónoma, agrupados según las distintas zonas meteorológicas; cada municipio viene acompañado de su código INE. En los listados no se incluyen los condominios, dado que no se realiza predicción para los mismos,

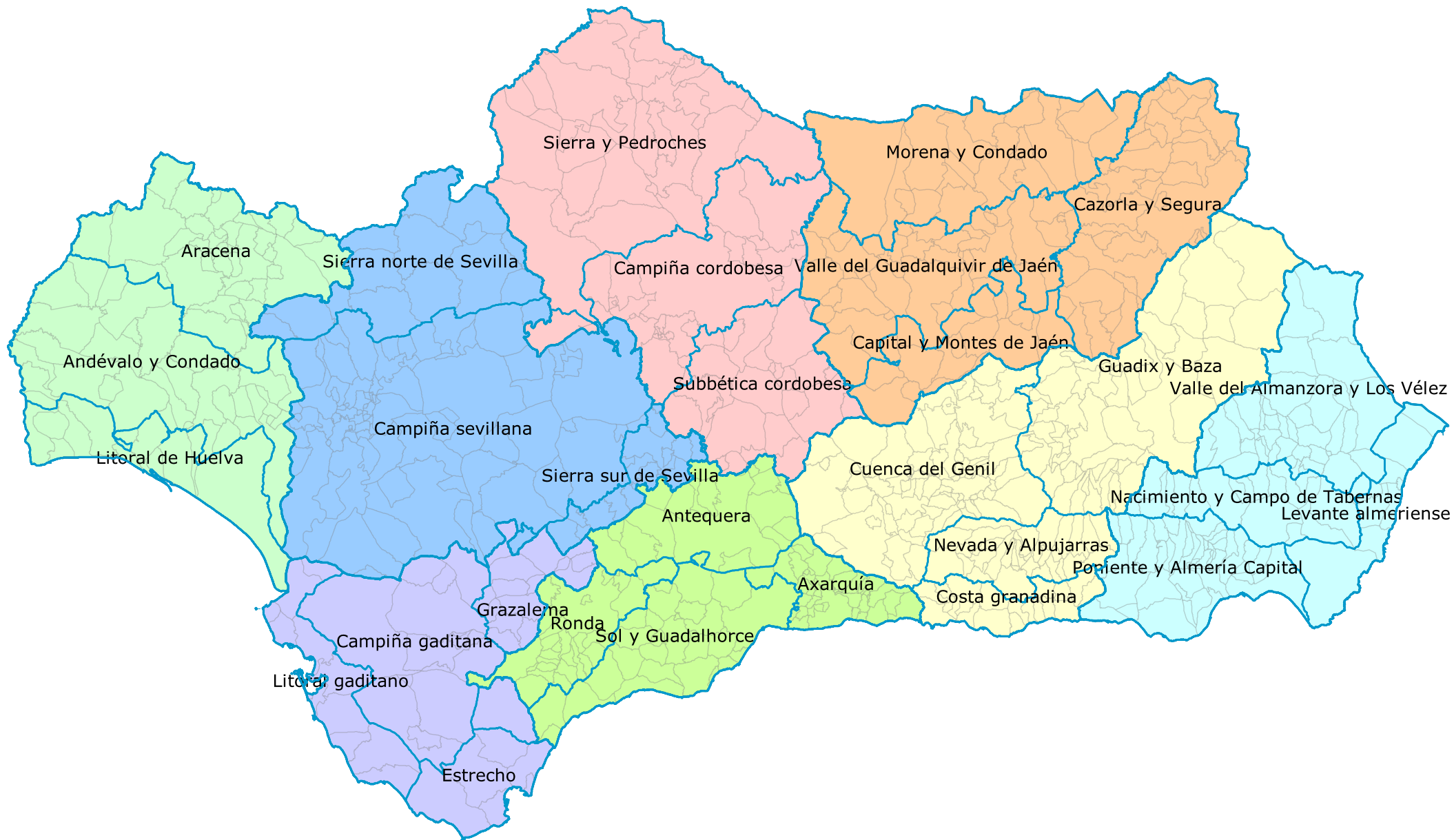
Esta información está sujeta las condiciones de uso establecidas en la [nota legal](#) del web institucional de AEMET.

Además, como para la elaboración de esta información se han utilizado datos (hasta junio de 2017) del Instituto Geográfico Nacional, la misma está sujeta a las condiciones uso establecidas por dicho organismo: Obra derivada de BDLJE 2017-02-28 CC-BY ign.es © Instituto Geográfico Nacional de España.

Agosto de 2017

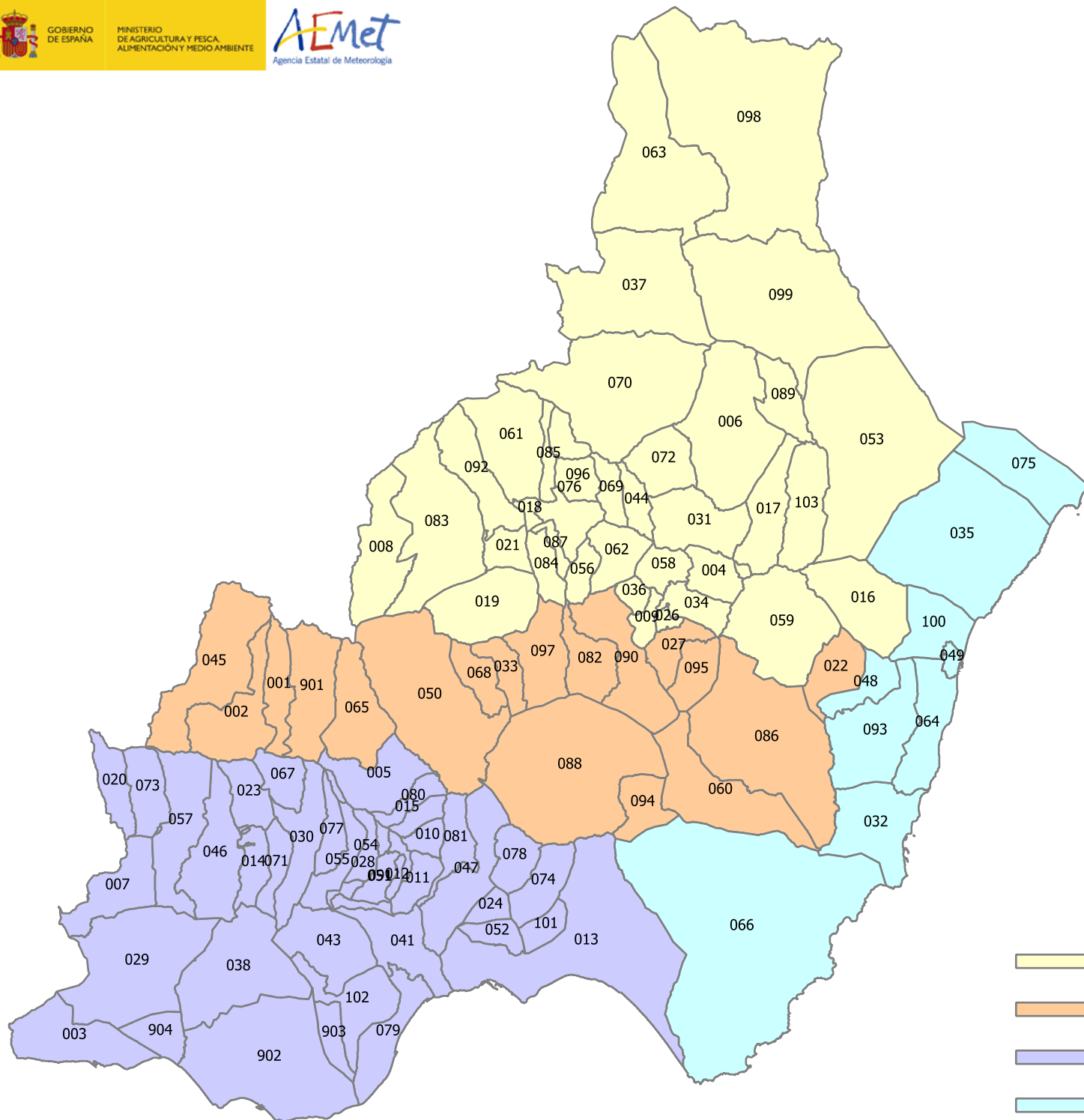
ZONAS DE PREDICCIÓN METEOROLÓGICA





Andalucía



ZONAS DE PREDICCIÓN METEOROLÓGICA

Almería



-  610401 Valle del Almanzora y Los Vélez
-  610402 Nacimiento y Campo de Tabernas
-  610403 Poniente y Almería Capital
-  610404 Levante almeriense

6104 Almería

610401 Valle de Almanzora y los Vélez

04004 Albánchez
04006 Albox
04008 Alcóntar
04009 Alcudia de Monteagud
04016 Antas
04017 Arboleas
04018 Armuña de Almanzora
04019 Bacares
04021 Bayarque
04026 Benitagla
04031 Cantoria
04034 Cóbdar
04036 Chercos
04037 Chirivel
04044 Fines
04053 Huércal-Overa
04056 Laroya
04058 Líjar
04059 Lubrín
04061 Lúcar
04062 Macael
04063 María
04069 Olula del Río
04070 Oria
04072 Partalao
04076 Purchena
04083 Serón

04084 Sierro
04085 Somontín
04087 Suflí
04089 Taberno
04092 Tíjola
04096 Urrácal
04098 Vélez-Blanco
04099 Vélez-Rubio
04103 Zurgena

610402 Nacimiento y Campo de Tabernas

04001 Abla
04002 Abrucena
04022 Bédar
04027 Benizalón
04033 Castro de Filabres
04045 Fiñana
04050 Gérgal
04060 Lucainena de las Torres
04065 Nacimiento
04068 Olula de Castro
04082 Senés
04086 Sorbas
04088 Tabernas
04090 Tahal
04094 Turrillas
04095 Uleila del Campo
04097 Velefique
04901 Tres Villas, Las

610403 Poniente y Almería Capital

04003 Adra
04005 Alboloduy
04007 Alcolea
04010 Alhabia
04011 Alhama de Almería
04012 Alicún
04013 Almería
04014 Almócita
04015 Alsodux
04020 Bayárcal
04023 Beires
04024 Benahadux
04028 Bentarique
04029 Berja
04030 Canjáyar
04038 Dalías
04041 Enix
04043 Felix
04046 Fondón
04047 Gádor
04051 Huécija
04052 Huércal de Almería
04054 Íllar
04055 Instinción
04057 Láujar de Andarax
04067 Ohanes
04071 Padules
04073 Paterna del Río
04074 Pechina
04077 Rágol

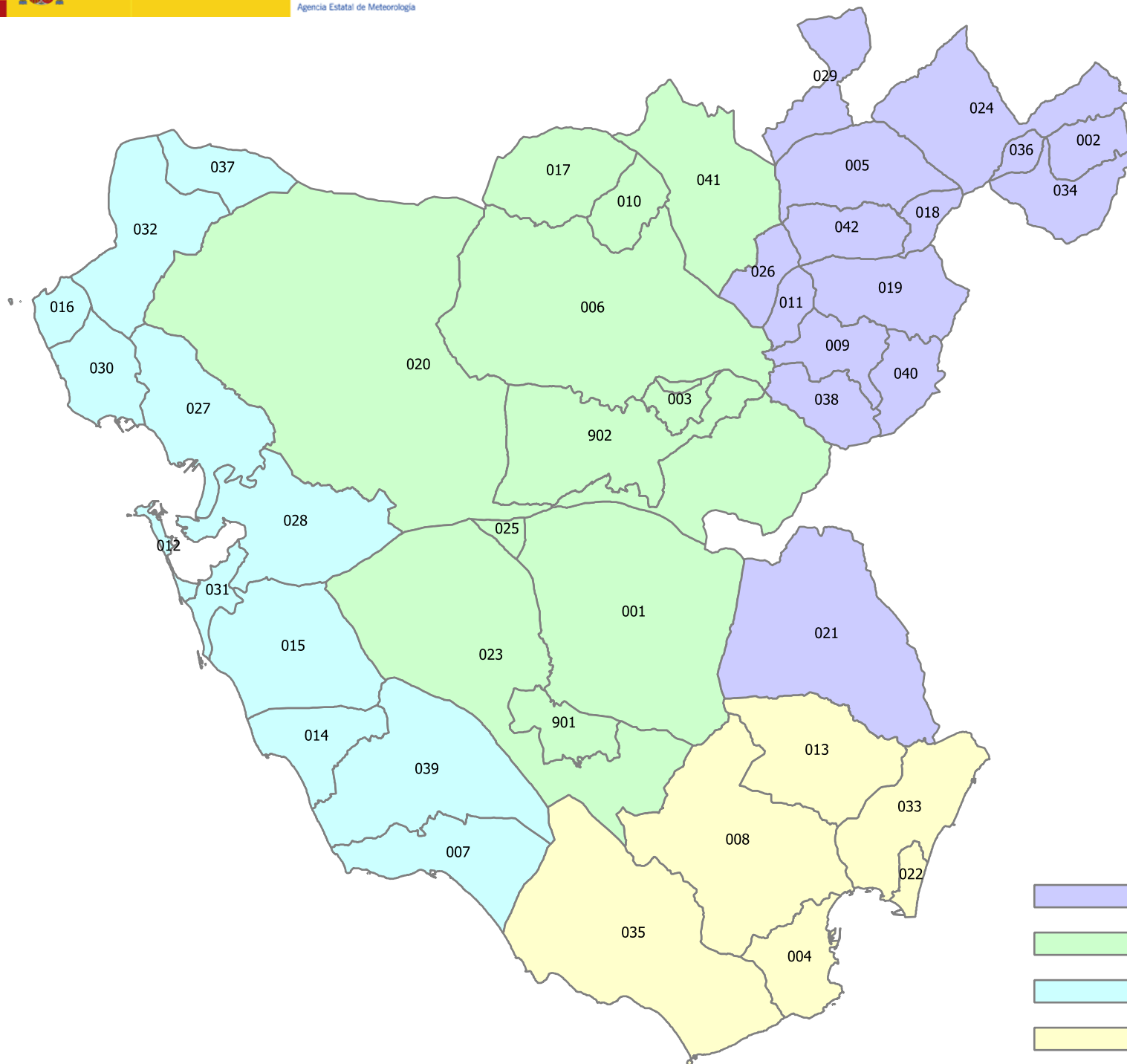
04078 Rioja
04079 Roquetas de Mar
04080 Santa Cruz de Marchena
04081 Santa Fe de Mondújar
04091 Terque
04101 Viator
04102 VÍcar
04902 Ejido, El
04903 Mojónera, La
04904 Balanegra

610404 Levante almeriense

04032 Carboneras
04035 Cuevas del Almanzora
04048 Gallardos, Los
04049 Garrucha
04064 Mojácar
04066 Níjar
04075 Pulpí
04093 Turre
04100 Vera

ZONAS DE PREDICCIÓN METEOROLÓGICA

Cádiz



-  611101 Grazalema
-  611102 Campiña gaditana
-  611103 Litoral gaditano
-  611104 Estrecho

6111 Cádiz

611101 Grazalema

11002	Alcalá del Valle
11005	Algodonales
11009	Benaocaz
11011	Bosque, El
11018	Gastor, El
11019	Grazalema
11021	Jimena de la Frontera
11024	Olvera
11026	Prado del Rey
11029	Puerto Serrano
11034	Setenil de las Bodegas
11036	Torre Alháquime
11038	Ubrique
11040	Villaluenga del Rosario
11042	Zahara

611102 Campiña gaditana

11001	Alcalá de los Gazules
11003	Algar
11006	Arcos de la Frontera
11010	Bornos
11017	Espera
11020	Jerez de la Frontera
11023	Medina-Sidonia
11025	Paterna de Rivera

11041	Villamartín
11901	Benalup-Casas Viejas
11902	San José del Valle

611103 Litoral gaditano

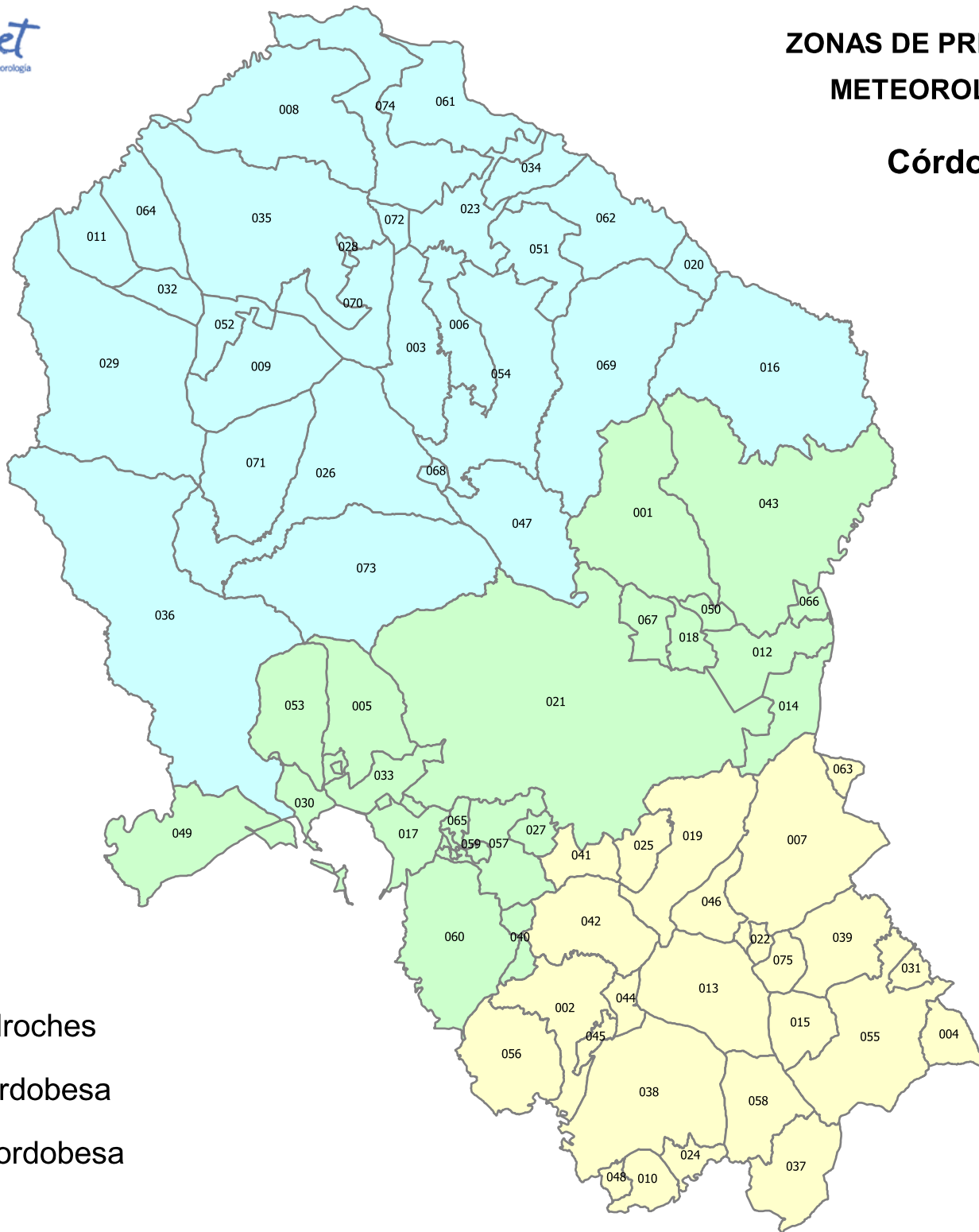
11007	Barbate
11012	Cádiz
11014	Conil de la Frontera
11015	Chiclana de la Frontera
11016	Chipiona
11027	Puerto de Santa María, El
11028	Puerto Real
11030	Rota
11031	San Fernando
11032	Sanlúcar de Barrameda
11037	Trebujena
11039	Vejer de la Frontera




611104 Estrecho

11004	Algeciras
11008	Barrios, Los
11013	Castellar de la Frontera
11022	Línea de la Concepción, La
11033	San Roque
11035	Tarifa

ZONAS DE PREDICCIÓN METEOROLÓGICA

Córdoba



-  611401 Sierra y Pedroches
-  611402 Campiña cordobesa
-  611403 Subbética cordobesa

6114 Córdoba

611401 Sierra y Pedroches

14003	Alcaracejos
14006	Añora
14008	Belalcázar
14009	Belmez
14011	Blázquez, Los
14016	Cardeña
14020	Conquista
14023	Dos Torres
14026	Espiel
14028	Fuente la Lancha
14029	Fuente Obejuna
14032	Granjuela, La
14034	Guijo, El
14035	Hinojosa del Duque
14036	Hornachuelos
14047	Obejo
14051	Pedroche
14052	Peñarroya-Pueblonuevo
14054	Pozoblanco
14061	Santa Eufemia
14062	Torrecampo
14064	Valsequillo
14068	Villaharta
14069	Villanueva de Córdoba
14070	Villanueva del Duque
14071	Villanueva del Rey

14072	Villarlalto
14073	Villaviciosa de Córdoba
14074	Viso, El

611402 Campiña cordobesa

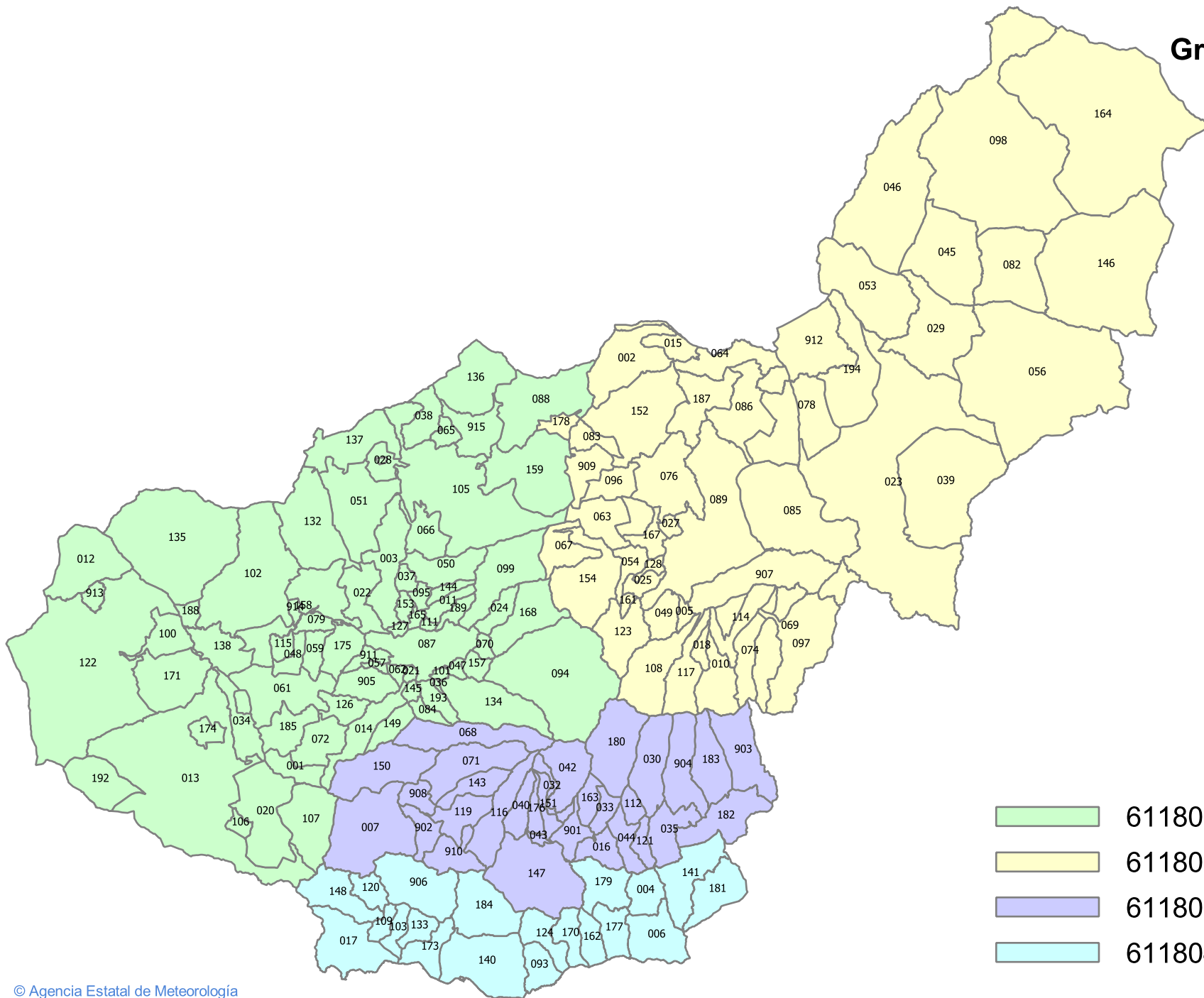
14001	Adamuz
14005	Almodóvar del Río
14012	Bujalance
14014	Cañete de las Torres
14017	Carlota, La
14018	Carpio, El
14021	Córdoba
14027	Fernán-Núñez
14030	Fuente Palmera
14033	Guadalcázar
14040	Montalbán de Córdoba
14043	Montoro
14049	Palma del Río
14050	Pedro Abad
14053	Posadas
14057	Rambla, La
14059	San Sebastián de los Ballesteros
14060	Santaella
14065	Victoria, La
14066	Villa del Río
14067	Villafranca de Córdoba

611403 Subbética cordobesa

14002	Aguilar de la Frontera
14004	Almedinilla
14007	Baena
14010	Benamejí
14013	Cabra
14015	Carcabuey
14019	Castro del Río
14022	Doña Mencía
14024	Encinas Reales
14025	Espejo
14031	Fuente-Tójar
14037	Iznájar
14038	Lucena
14039	Luque
14041	Montemayor
14042	Montilla
14044	Monturque
14045	Moriles
14046	Nueva Carteya
14048	Palenciana
14055	Priego de Córdoba
14056	Puente Genil
14058	Rute
14063	Valenzuela
14075	Zuheros

ZONAS DE PREDICCIÓN METEOROLÓGICA

Granada



- 611801 Cuenca del Genil
- 611802 Guadix y Baza
- 611803 Nevada y Alpujarras
- 611804 Costa granadina

6118 Granada

611801 Cuenca del Genil

18001 Agrón
18003 Albolote
18011 Alfacar
18012 Algarinejo
18013 Alhama de Granada
18014 Alhendín
18020 Arenas del Rey
18021 Armilla
18022 Atarfe
18024 Beas de Granada
18028 Benalúa de las Villas
18034 Cacín
18036 Cájar
18037 Calicasas
18038 Campotéjar
18047 Cenes de la Vega
18048 Cijuela
18050 Cogollos de la Vega
18051 Colomera
18057 Cúllar Vega
18059 Chauchina
18061 Chimeneas
18062 Churriana de la Vega
18065 Dehesas Viejas
18066 Deifontes
18070 Dúdar

18072 Escúzar
18079 Fuente Vaqueros
18084 Gójar
18087 Granada
18088 Guadahortuna
18094 Güéjar Sierra
18095 Güevéjar
18099 Huétor de Santillán
18100 Huétor Tájar
18101 Huétor Vega
18102 Íllora
18105 Iznalloz
18106 Játar
18107 Jayena
18111 Jun
18115 Láchar
18122 Loja
18126 Malahá, La
18127 Maracena
18132 Moclín
18134 Monachil
18135 Montefrío
18136 Montejicar
18137 Montillana
18138 Moraleda de Zafayona
18144 Nívar
18145 Ogíjares
18149 Villa de Otura
18153 Peligros
18157 Pinos Genil
18158 Pinos Puente
18159 Píñar
18165 Pulianas

18168 Quéntar
18171 Salar
18174 Santa Cruz del Comercio
18175 Santa Fe
18185 Ventas de Huelma
18188 Villanueva Mesía
18189 Víznar
18192 Zafarraya
18193 Zubia, La
18905 Gabias, Las
18911 Vegas del Genil
18913 Zagra
18914 Valderrubio
18915 Domingo Pérez de Granada

611802 Guadix y Baza

18002 Alamedilla
18005 Albuñán
18010 Aldeire
18015 Alicún de Ortega
18018 Alquife
18023 Baza
18025 Beas de Guadix
18027 Benalúa
18029 Benamaurel
18039 Caniles
18045 Castilléjar
18046 Castril
18049 Cogollos de Guadix
18053 Cortes de Baza
18054 Cortes y Graena

18056 Cúllar
18063 Darro
18064 Dehesas de Guadix
18067 Diezma
18069 Dólar
18074 Ferreira
18076 Fonelas
18078 Freila
18082 Galera
18083 Gobernador
18085 Gor
18086 Gorafe
18089 Guadix
18096 Huélago
18097 Huéneja
18098 Huéscar
18108 Jerez del Marquesado
18114 Calahorra, La
18117 Lanteira
18123 Lugros
18128 Marchal
18146 Orce
18152 Pedro Martínez
18154 Peza, La
18161 Polícar
18164 Puebla de Don Fadrique
18167 Purullena
18178 Torre-Cardela
18187 Villanueva de las Torres
18194 Zújar
18907 Valle del Zalabí
18909 Morelábor
18912 Cuevas del Campo

611803 Nevada y Alpujarras

18007	Albuñuelas
18016	Almegíjar
18030	Bérchules
18032	Bubión
18033	Busquístar
18035	Cádiar
18040	Cáñar
18042	Capileira
18043	Carataunas
18044	Cástaras
18068	Dílar
18071	Dúrcal
18112	Juviles
18116	Lanjarón
18119	Lecrín
18121	Lobras
18143	Nigüelas
18147	Órgiva
18150	Padul
18151	Pampaneira
18163	Pórtugos
18176	Soportújar
18180	Trevélez
18182	Ugíjar
18183	Válor
18901	Taha, La
18902	Valle, El
18903	Nevada
18904	Alpujarra de la Sierra
18908	Villamena

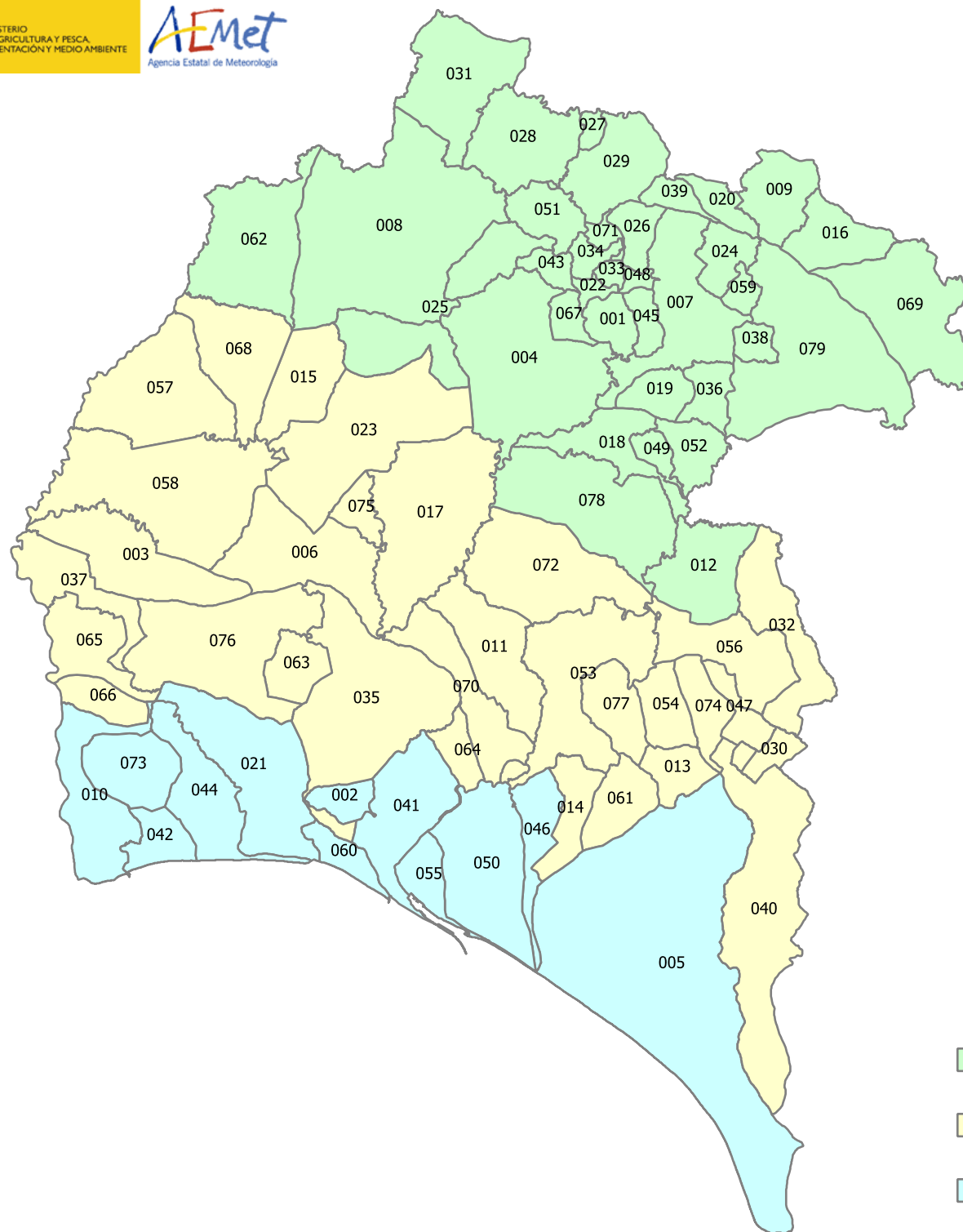
18910 Pinar, El




611804 Costa granadina

18004	Albondón
18006	Albuñol
18017	Almuñécar
18093	Gualchos
18103	Ítrabo
18109	Jete
18120	Lentegí
18124	Lújar
18133	Molvízar
18140	Motril
18141	Murtas
18148	Otívar
18162	Polopos
18170	Rubite
18173	Salobreña
18177	Sorvilán
18179	Torvizcón
18181	Turón
18184	Vélez de Benaudalla
18906	Guájares, Los

ZONAS DE PREDICCIÓN METEOROLÓGICA

Huelva



-  612101 Aracena
-  612102 Andévalo y Condado
-  612103 Litoral de Huelva

6121 Huelva

612101 Aracena

21001	Alájar
21004	Almonaster la Real
21007	Aracena
21008	Aroche
21009	Arroyomolinos de León
21012	Berrocal
21016	Cala
21018	Campillo, El
21019	Campofrío
21020	Cañaveral de León
21022	Castaño del Robledo
21024	Corteconcepción
21025	Cortegana
21026	Cortelazor
21027	Cumbres de Enmedio
21028	Cumbres de San Bartolomé
21029	Cumbres Mayores
21031	Encinasola
21033	Fuenteheridos
21034	Galaroza
21036	Granada de Río-Tinto, La
21038	Higuera de la Sierra
21039	Hinojales
21043	Jabugo
21045	Linares de la Sierra
21048	Marines, Los
21049	Minas de Riotinto

21051	Nava, La
21052	Nerva
21059	Puerto Moral
21062	Rosal de la Frontera
21067	Santa Ana la Real
21069	Santa Olalla del Cala
21071	Valdelarco
21078	Zalamea la Real
21079	Zufre

612102 Andévalo y Condado

21003	Almendro, El
21006	Alosno
21011	Beas
21013	Bollullos Par del Condado
21014	Bonares
21015	Cabezas Rubias
21017	Calañas
21023	Cerro de Andévalo, El
21030	Chucena
21032	Escacena del Campo
21035	Gibraleón
21037	Granado, El
21040	Hinojos
21047	Manzanilla
21053	Niebla
21054	Palma del Condado, La
21056	Paterna del Campo
21057	Paymogo
21058	Puebla de Guzmán
21061	Rociana del Condado

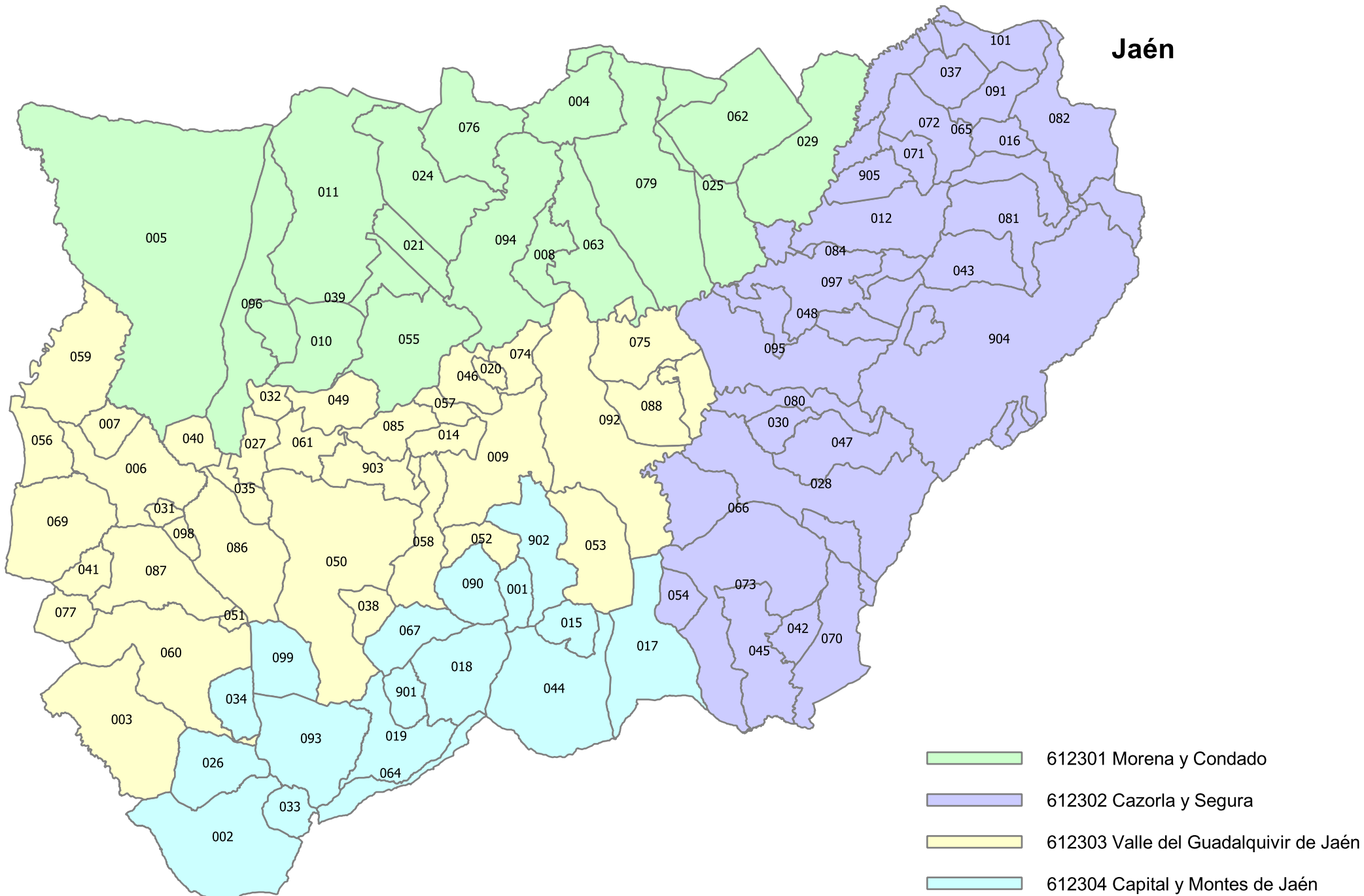
21063 San Bartolomé de la Torre
21064 San Juan del Puerto
21065 Sanlúcar de Gadiana
21066 San Silvestre de Guzmán
21068 Santa Bárbara de Casa
21070 Trigueros
21072 Valverde del Camino
21074 Villalba del Alcor
21075 Villanueva de las Cruces
21076 Villanueva de los Castillejos
21077 Villarrasa

612103 Litoral de Huelva

21002 Aljaraque
21005 Almonte
21010 Ayamonte
21021 Cartaya
21041 Huelva
21042 Isla Cristina
21044 Lepe
21046 Lucena del Puerto
21050 Moguer
21055 Palos de la Frontera
21060 Punta Umbría
21073 Villablanca

ZONAS DE PREDICCIÓN METEOROLÓGICA

Jaén



6123 Jaén

612301 Morena y Condado

23004	Aldeaquemada
23005	Andújar
23008	Arquillos
23010	Bailén
23011	Baños de la Encina
23021	Carboneros
23024	Carolina, La
23025	Castellar
23029	Chiclana de Segura
23039	Guarromán
23055	Linares
23062	Montizón
23063	Navas de San Juan
23076	Santa Elena
23079	Santisteban del Puerto
23094	Vilches
23096	Villanueva de la Reina

612302 Cazorla y Segura

23012	Beas de Segura
23016	Benatae
23028	Cazorla
23030	Chilluévar
23037	Génave
23042	Hinojares

23043	Hornos
23045	Huesa
23047	Iruela, La
23048	Iznatoraf
23054	Larva
23065	Orcera
23066	Peal de Becerro
23070	Pozo Alcón
23071	Puente de Génave
23072	Puerta de Segura, La
23073	Quesada
23080	Santo Tomé
23081	Segura de la Sierra
23082	Siles
23084	Sorihuela del Guadalimar
23091	Torres de Albánchez
23095	Villacarrillo
23097	Villanueva del Arzobispo
23101	Villarodrigo
23904	Santiago-Pontones
23905	Arroyo del Ojanco

612303 Valle de Guadalquivir de Jaén

23003	Alcaudete
23006	Arjona
23007	Arjonilla
23009	Baeza
23014	Begíjar
23020	Canena
23027	Cazalilla
23031	Escañuela

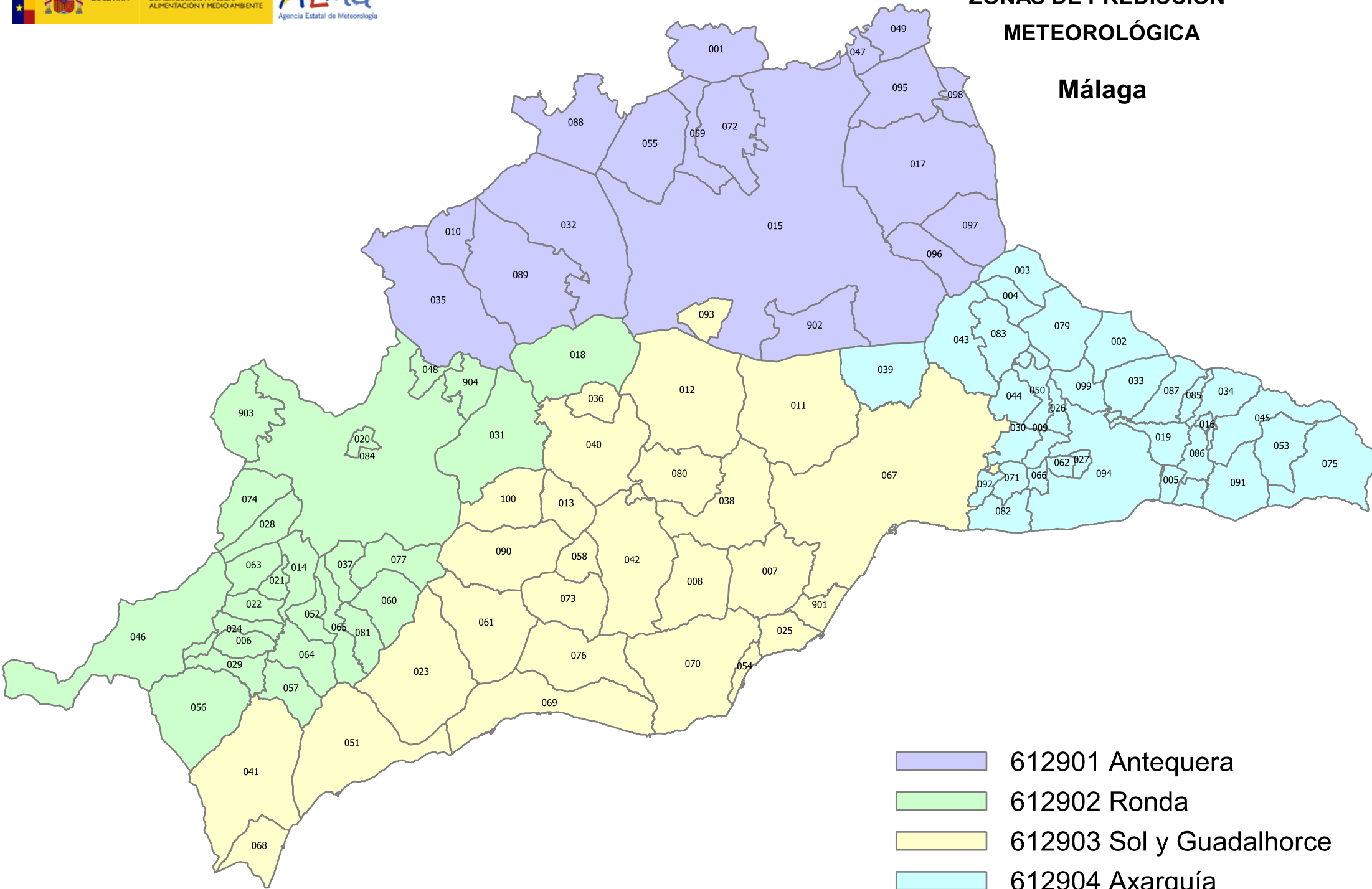
23032 Espeluy
23035 Fuerte del Rey
23038 Guardia de Jaén, La
23040 Lahiguera
23041 Higuera de Calatrava
23046 Ibros
23049 Jabalquinto
23050 Jaén
23051 Jamilena
23052 Jimena
23053 Jódar
23056 Lopera
23057 Lupión
23058 Mancha Real
23059 Marmolejo
23060 Martos
23061 Mengíbar
23069 Porcuna
23074 Rus
23075 Sabiote
23077 Santiago de Calatrava
23085 Torreblascopedro
23086 Torredelcampo
23087 Torredonjimeno
23088 Torreperogil
23092 Úbeda
23098 Villardompardo
23903 Villatorres

612304 Capital y Montes de Jaén

23001 Albalchez de Mágina
23002 Alcalá la Real
23015 Bélmez de la Moraleda
23017 Cabra del Santo Cristo
23018 Cambil
23019 Campillo de Arenas
23026 Castillo de Locubín
23033 Frailes
23034 Fuensanta de Martos
23044 Huelma
23064 Noalejo
23067 Pegalajar
23090 Torres
23093 Valdepeñas de Jaén
23099 Villares, Los
23901 Cárcheles
23902 Bedmar y Garcéz

ZONAS DE PREDICCIÓN METEOROLÓGICA

Málaga



- 612901 Antequera
- 612902 Ronda
- 612903 Sol y Guadalhorce
- 612904 Axarquía

6129 Málaga

612901 Antequera

29001	Alameda
29010	Almargen
29015	Antequera
29017	Archidona
29032	Campillos
29035	Cañete la Real
29047	Cuevas Bajas
29049	Cuevas de San Marcos
29055	Fuente de Piedra
29059	Humilladero
29072	Mollina
29088	Sierra de Yeguas
29089	Teba
29095	Villanueva de Algaidas
29096	Villanueva del Rosario
29097	Villanueva del Trabuco
29098	Villanueva de Tapia
29902	Villanueva de la Concepción

612902 Ronda

29006	Algatocín
29014	Alpandeire
29018	Ardales
29020	Arriate

29021	Atajate
29022	Benadalid
29024	Benalauría
29028	Benaoján
29029	Benarrabá
29031	Burgo, El
29037	Cartajima
29046	Cortes de la Frontera
29048	Cuevas del Becerro
29052	Faraján
29056	Gaucín
29057	Genalguacil
29060	Igualeja
29063	Jimera de Líbar
29064	Jubrique
29065	Júzcar
29074	Montejaque
29077	Parauta
29081	Pujerra
29084	Ronda
29903	Montecorto
29904	Serrato

612903 Sol y Guadalhorce

29007	Alhaurín de la Torre
29008	Alhaurín el Grande
29011	Almogía
29012	Álora
29013	Alozaina
29023	Benahavís

29025 Benalmádena
29036 Carratraca
29038 Cártama
29040 Casarabonela
29041 Casares
29042 Coín
29051 Estepona
29054 Fuengirola
29058 Guaro
29061 Istán
29067 Málaga
29068 Manilva
29069 Marbella
29070 Mijas
29073 Monda
29076 Ojén
29080 Pizarra
29090 Tolox
29093 Valle de Abdalajís
29100 Yunquera
29901 Torremolinos

612904 Axarquía

29002 Alcaucín
29003 Alfarnate
29004 Alfarnatejo
29005 Algarrobo
29009 Almáchar
29016 Árchez
29019 Arenas

29026 Benamargosa
29027 Benamocarra
29030 Borge, El
29033 Canillas de Aceituno
29034 Canillas de Albaida
29039 Casabermeja
29043 Colmenar
29044 Comares
29045 Cómpeta
29050 Cútar
29053 Frigiliana
29062 Iznate
29066 Macharaviaya
29071 Moclinejo
29075 Nerja
29079 Periana
29082 Rincón de la Victoria
29083 Riogordo
29085 Salares
29086 Sayalonga
29087 Sedella
29091 Torrox
29092 Totalán
29094 Vélez-Málaga
29099 Viñuela

6141 Sevilla

614101 Sierra norte de Sevilla

41002	Alanís
41009	Almadén de la Plata
41027	Castilblanco de los Arroyos
41031	Castillo de las Guardas, El
41032	Cazalla de la Sierra
41033	Constantina
41048	Guadalcanal
41057	Madroño, El
41066	Navas de la Concepción, Las
41073	Pedroso, El
41078	Puebla de los Infantes, La
41080	Real de la Jara, El
41083	Ronquillo, El
41088	San Nicolás del Puerto

614102 Campiña sevillana

41003	Albaida del Aljarafe
41004	Alcalá de Guadaíra
41005	Alcalá del Río
41006	Alcolea del Río
41007	Algaba, La
41010	Almensilla
41011	Arahal
41012	Aznalcázar
41013	Aznalcóllar
41015	Benacazón

41016	Bollullos de la Mitación
41017	Bormujos
41018	Brenes
41019	Burguillos
41020	Cabezas de San Juan, Las
41021	Camas
41022	Campana, La
41023	Cantillana
41024	Carmona
41025	Carrión de los Céspedes
41028	Castilleja de Guzmán
41029	Castilleja de la Cuesta
41030	Castilleja del Campo
41034	Coria del Río
41036	Coronil, El
41038	Dos Hermanas
41039	Écija
41040	Espartinas
41042	Fuentes de Andalucía
41043	Garrobo, El
41044	Gelves
41045	Gerena
41047	Gines
41049	Guillena
41051	Huévar del Aljarafe
41052	Lantejuela
41053	Lebrija
41055	Lora del Río
41056	Luisiana, La
41058	Mairena del Alcor
41059	Mairena del Aljarafe
41060	Marchena
41061	Marinaleda

41063 Molares, Los
41064 Montellano
41065 Morón de la Frontera
41067 Olivares
41068 Osuna
41069 Palacios y Villafranca, Los
41070 Palomares del Río
41071 Paradas
41074 Peñaflor
41075 Pilas
41077 Puebla de Cazalla, La
41079 Puebla del Río, La
41081 Rinconada, La
41084 Rubio, El
41085 Salteras
41086 San Juan de Aznalfarache
41087 Sanlúcar la Mayor
41089 Santiponce
41091 Sevilla
41092 Tocina
41093 Tomares
41094 Umbrete
41095 Utrera
41096 Valencina de la Concepción
41097 Villamanrique de la Condesa
41098 Villanueva del Ariscal
41099 Villanueva del Río y Minas
41101 Villaverde del Río
41102 Viso del Alcor, El
41901 Cañada Rosal
41902 Isla Mayor
41903 Cuervo de Sevilla, El

614103 Sierra sur de Sevilla

41001 Aguadulce
41008 Algámitas
41014 Badolatosa
41026 Casariche
41035 Coripe
41037 Corrales, Los
41041 Estepa
41046 Gilena
41050 Herrera
41054 Lora de Estepa
41062 Martín de la Jara
41072 Pedrera
41076 Pruna
41082 Roda de Andalucía, La
41090 Saucejo, El
41100 Villanueva de San Juan

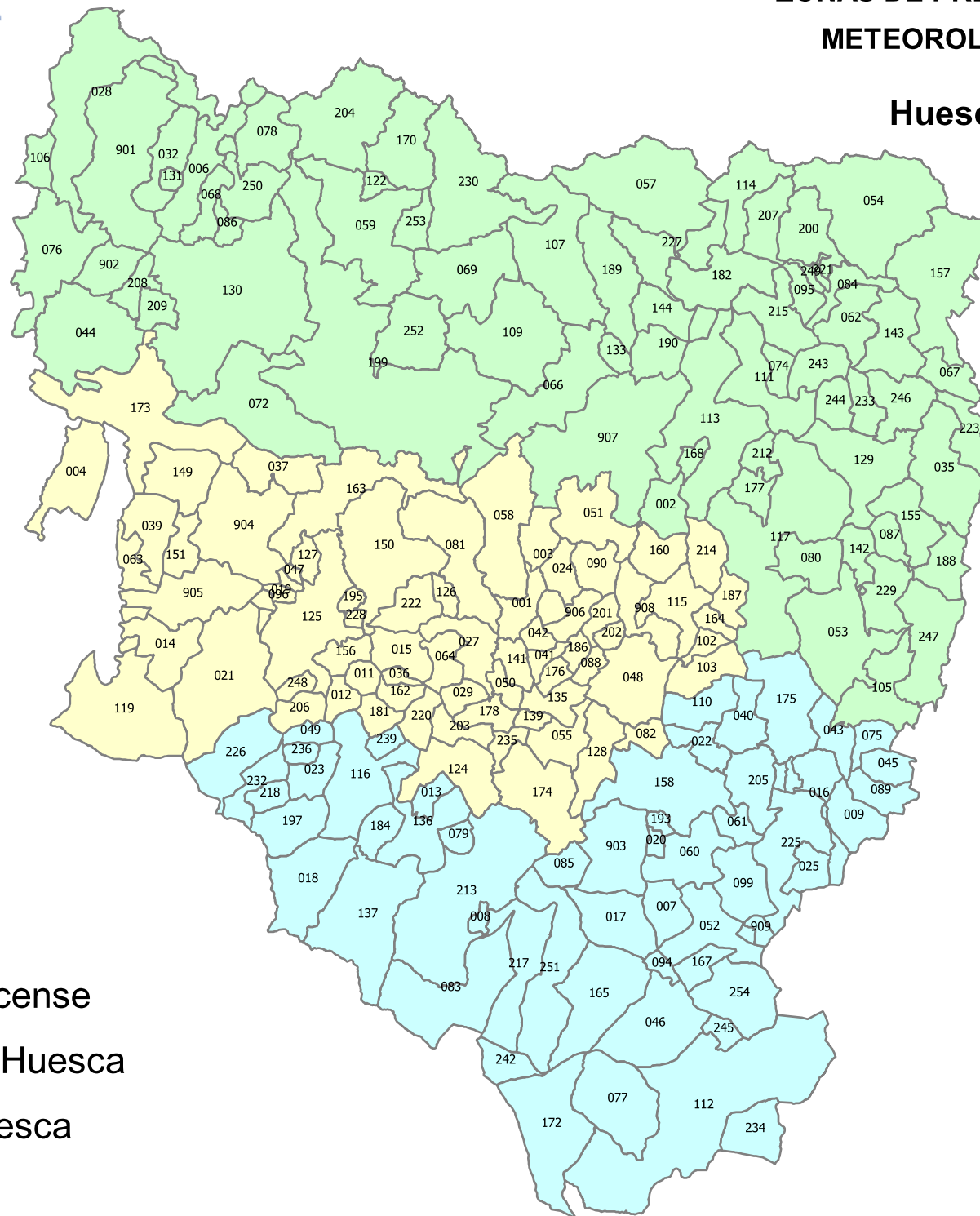
ZONAS DE PREDICCIÓN METEOROLÓGICA




Aragón



ZONAS DE PREDICCIÓN METEOROLÓGICA

Huesca



-  622201 Pirineo oscense
-  622202 Centro de Huesca
-  622203 Sur de Huesca

6222 Huesca

622201 Pirineo oscense

22002 Abizanda
22006 Aisa
22028 Ansó
22032 Aragüés del Puerto
22035 Arén
22044 Bailo
22053 Benabarre
22054 Benasque
22057 Bielsa
22059 Biescas
22062 Bisaurri
22066 Boltaña
22067 Bonansa
22068 Borau
22069 Broto
22072 Caldearenas
22074 Campo
22076 Canal de Berdún
22078 Canfranc
22080 Capella
22084 Castejón de Sos
22086 Castiello de Jaca
22087 Castigaleu
22095 Chía
22105 Estopiñán del Castillo
22106 Fago
22107 Fanlo

22109 Fiscal
22111 Foradada del Toscar
22113 Fueva, La
22114 Gistaín
22117 Graus
22122 Hoz de Jaca
22129 Isábena
22130 Jaca
22131 Jasa
22133 Labuerda
22142 Lascuarre
22143 Laspaules
22144 Laspuña
22155 Monesma y Cajigar
22157 Montanuy
22168 Palo
22170 Panticosa
22177 Perarrúa
22182 Plan
22188 Puente de Montañana
22189 Puértolas
22190 Pueyo de Araguás, El
22199 Sabiñánigo
22200 Sahún
22204 Sallent de Gállego
22207 San Juan de Plan
22208 Santa Cilia
22209 Santa Cruz de la Serós
22212 Santaliestra y San Quílez
22215 Seira
22221 Sesué
22223 Sopeira

22227 Tella-Sin
22229 Tolva
22230 Torla-Ordessa
22233 Torre la Ribera
22243 Valle de Bardají
22244 Valle de Lierp
22246 Beranuy
22247 Viacamp y Litera
22249 Villanova
22250 Villanúa
22252 Yebra de Basa
22253 Yésero
22901 Valle de Hecho
22902 Puente la Reina de Jaca
22907 Aínsa-Sobrarbe

622202 Centro de Huesca

22001 Abiego
22003 Adahuesca
22004 Agüero
22011 Albero Alto
22012 Albero Bajo
22014 Alcalá de Gurrea
22015 Alcalá del Obispo
22019 Alerre
22021 Almodévar
22024 Alquézar
22027 Angüés
22029 Antillón
22036 Argavieso
22037 Arguis

22039 Ayerbe
22041 Azara
22042 Azlor
22047 Banastás
22048 Barbastro
22050 Barbuñales
22051 Bárcabo
22055 Berbegal
22058 Bierge
22063 Biscarrués
22064 Blecua y Torres
22081 Casbas de Huesca
22082 Castejón del Puente
22088 Castillazuelo
22090 Colungo
22096 Chimillas
22102 Estada
22103 Estadilla
22115 Grado, El
22119 Gurrea de Gállego
22124 Huerto
22125 Huesca
22126 Ibieca
22127 Igríes
22128 Ilche
22135 Laluenga
22139 Laperdiguera
22141 Lascellas-Ponzano
22149 Loarre
22150 Loporzano
22151 Loscorrales
22156 Monflorite-Lascasas
22160 Naval

22162 Novalés
22163 Nuño
22164 Olvena
22173 Peñas de Riglos, Las
22174 Peralta de Alcofea
22176 Peraltilla
22178 Pertusa
22181 Piracés
22186 Pozán de Vero
22187 Puebla de Castro, La
22195 Quicena
22201 Salas Altas
22202 Salas Bajas
22203 Salillas
22206 Sangarrén
22214 Secastilla
22220 Sesa
22222 Siétamo
22228 Tierz
22235 Torres de Alcanadre
22248 Vicién
22904 Sotónera, La
22905 Lupiñén-Ortilla
22906 Santa María de Dulcis
22908 Hoz y Costean

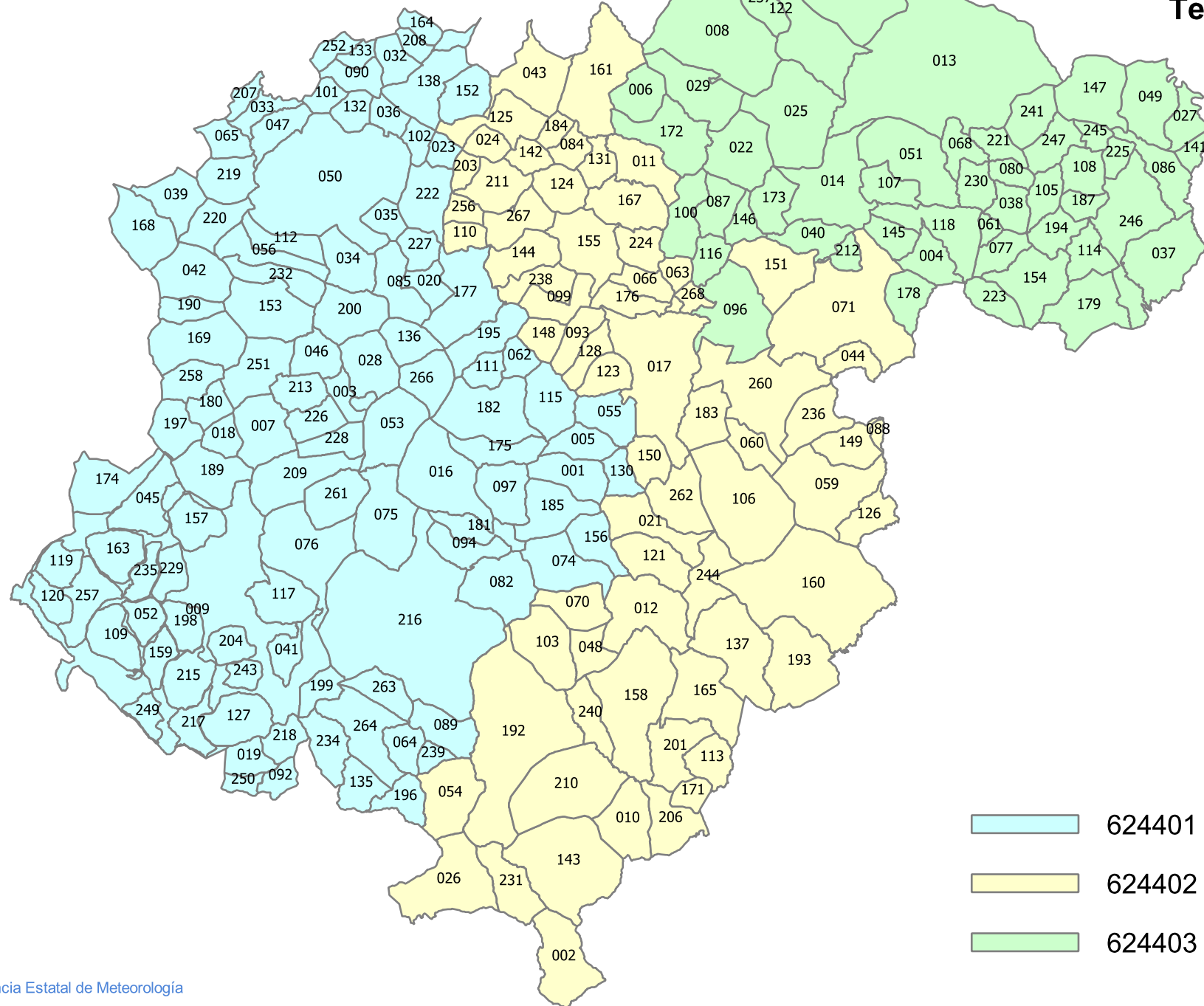
622203 Sur de Huesca




22007 Albalate de Cinca
22008 Albalatillo
22009 Albelda
22013 Alberuela de Tubo
22016 Alcampell
22017 Alcolea de Cinca
22018 Alcubierre
22020 Alfántega
22022 Almunia de San Juan
22023 Almuniente
22025 Altorricón
22040 Azanuy-Alins
22043 Baélls
22045 Baldellou
22046 Ballobar
22049 Barbués
22052 Belver de Cinca
22060 Binaced
22061 Binéfar
22075 Camporrélls
22077 Candasnos
22079 Capdesaso
22083 Castejón de Monegros
22085 Castelflorite
22089 Castillonroy
22094 Chalamera
22099 Esplús
22110 Fonz
22112 Fraga
22116 Grañén

22136	Lalieza
22137	Lanaja
22158	Monzón
22165	Ontiñena
22167	Osso de Cinca
22172	Peñalba
22175	Peralta de Calasanz
22184	Poleñino
22193	Pueyo de Santa Cruz
22197	Robres
22205	San Esteban de Litera
22213	Sariñena
22217	Sena
22218	Senés de Alcubierre
22225	Tamarite de Litera
22226	Tardienta
22232	Torralba de Aragón
22234	Torrente de Cinca
22236	Torres de Barbués
22239	Tramaced
22242	Valfarta
22245	Velilla de Cinca
22251	Villanueva de Sigena
22254	Zaidín
22903	San Miguel del Cinca
22909	Vencillón

ZONAS DE PREDICCIÓN METEOROLÓGICA

Teruel



-  624401 Albarracín y Jiloca
-  624402 Gúdar y Maestrazgo
-  624403 Bajo Aragón de Teruel

6244 Teruel

624401 Albarracín y Jiloca

44001 Ababuj
44003 Aguatón
44005 Aguilar del Alfambra
44007 Alba
44009 Albarracín
44016 Alfambra
44018 Almohaja
44019 Alobras
44020 Alpeñés
44023 Allueva
44028 Argente
44032 Bádenas
44033 Bágüena
44034 Bañón
44035 Barrachina
44036 Bea
44039 Bello
44041 Bezas
44042 Blancas
44045 Bronchales
44046 Bueña
44047 Burbáguena
44050 Calamocha
44052 Calomarde
44053 Camañas
44055 Camarillas
44056 Caminreal

44062 Cañada Vellida
44064 Cascante del Río
44065 Castejón de Tornos
44074 Cedrillas
44075 Celadas
44076 Cella
44082 Corbalán
44085 Cosa
44089 Cubla
44090 Cucalón
44092 Cuervo, El
44094 Cuevas Labradas
44097 Escorihuela
44101 Ferrerueta de Huerva
44102 Fonfría
44109 Frías de Albarracín
44111 Fuentes Calientes
44112 Fuentes Claras
44115 Galve
44117 Gea de Albarracín
44119 Griegos
44120 Guadalaviar
44127 Jabaloyas
44130 Jorcas
44132 Lagueruela
44133 Lanzuela
44135 Libros
44136 Lidón
44138 Loscos
44152 Monforte de Moyuela
44153 Monreal del Campo
44156 Monteagudo del Castillo
44157 Monterde de Albarracín

44159 Moscardón
44163 Noguera de Albarracín
44164 Nogueras
44168 Odón
44169 Ojos Negros
44174 Orihuela del Tremedal
44175 Orrios
44177 Pancrudo
44180 Peracense
44181 Peralejos
44182 Perales del Alfambra
44185 Pobo, El
44189 Pozondón
44190 Pozuel del Campo
44195 Rillo
44196 Riodeva
44197 Ródenas
44198 Royuela
44199 Rubiales
44200 Rubielos de la Cérida
44204 Saldón
44207 San Martín del Río
44208 Santa Cruz de Nogueras
44209 Santa Eulalia
44213 Singra
44215 Terriente
44216 Teruel
44217 Toril y Masegoso
44218 Tormón
44219 Tornos
44220 Torralba de los Sisonés
44222 Torrecilla del Rebollar
44226 Torrelacárcel

44227 Torre los Negros
44228 Torremocha de Jiloca
44229 Torres de Albarracín
44232 Torrijo del Campo
44234 Tramacastiel
44235 Tramacastilla
44239 Valacloche
44243 Valdecuenca
44249 Vallecillo, El
44250 Veguillas de la Sierra
44251 Villafranca del Campo
44252 Villahermosa del Campo
44257 Villar del Cobo
44258 Villar del Salz
44261 Villarquemado
44263 Villastar
44264 Villed
44266 Visiedo

624402 Gúdar y Maestrazgo

44002 Abejuela
44010 Albentosa
44011 Alcaíne
44012 Alcalá de la Selva
44017 Aliaga
44021 Allepuz
44024 Anadón
44026 Arcos de las Salinas
44043 Blesa
44044 Bordón
44048 Cabra de Mora

44054	Camarena de la Sierra	44161	Muniesa
44059	Cantavieja	44165	Nogueruelas
44060	Cañada de Benatanduz	44167	Obón
44063	Cañizar del Olivar	44171	Olba
44066	Castel de Cabra	44176	Palomar de Arroyos
44070	Castellar, El	44183	Pitarque
44071	Castellote	44184	Plou
44084	Cortes de Aragón	44192	Puebla de Valverde, La
44088	Cuba, La	44193	Puertomingalvo
44093	Cuevas de Almudén	44201	Rubielos de Mora
44099	Escucha	44203	Salcedillo
44103	Formiche Alto	44206	San Agustín
44106	Fortanete	44210	Sarrión
44110	Fuenferrada	44211	Segura de los Baños
44113	Fuentes de Rubielos	44224	Torre de las Arcas
44121	Gúdar	44231	Torrijas
44123	Hinojosa de Jarque	44236	Tronchón
44124	Hoz de la Vieja, La	44238	Utrillas
44125	Huesa del Común	44240	Valbona
44126	Iglesuela del Cid, La	44244	Valdelinares
44128	Jarque de la Val	44256	Villanueva del Rebollar de la Sierra
44131	Josa	44260	Villarluengo
44137	Linares de Mora	44262	Villarroya de los Pinares
44142	Maicas	44267	Vivel del Río Martín
44143	Manzanera	44268	Zoma, La
44144	Martín del Río		
44148	Mezquita de Jarque		
44149	Mirambel		
44150	Miravete de la Sierra		
44151	Molinos		
44155	Montalbán		
44158	Mora de Rubielos		
44160	Mosqueruela		

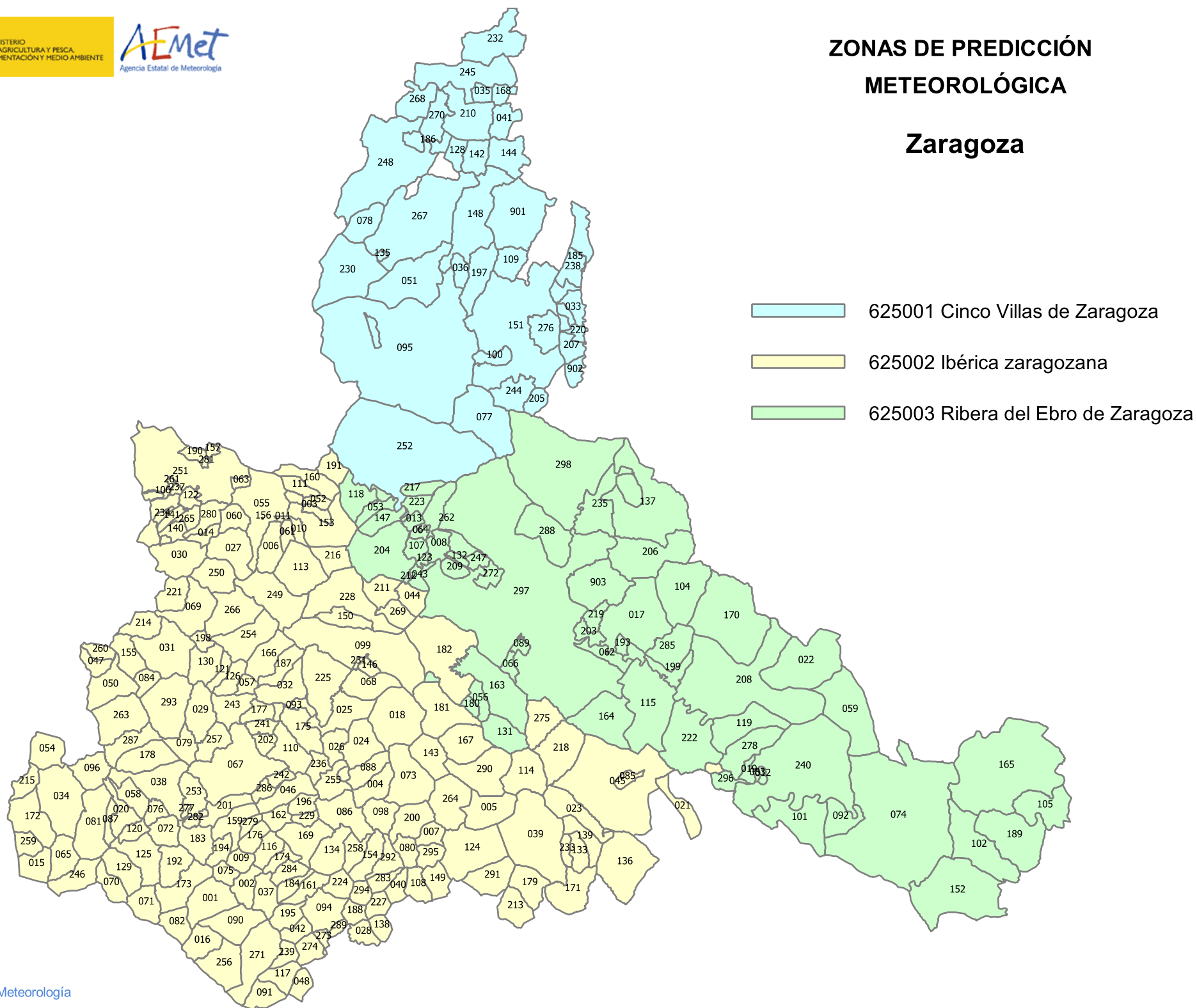
624403 Bajo Aragón de Teruel

44004 Aguaviva
44006 Alacón
44008 Albalate del Arzobispo
44013 Alcañiz
44014 Alcorisa
44022 Alloza
44025 Andorra
44027 Arens de Lledó
44029 Ariño
44031 Azaila
44037 Beceite
44038 Belmonte de San José
44040 Berge
44049 Calaceite
44051 Calanda
44061 Cañada de Verich, La
44067 Castelnou
44068 Castelserás
44077 Cerollera, La
44080 Codoñera, La
44086 Cretas
44087 Crivillén
44096 Ejulve
44100 Estercuel
44105 Fórnoles
44107 Foz-Calanda
44108 Fresneda, La
44114 Fuentespalda
44116 Gargallo
44118 Ginebrosa, La

44122 Híjar
44129 Jatiel
44141 Lledó
44145 Mas de las Matas
44146 Mata de los Olmos, La
44147 Mazaleón
44154 Monroyo
44172 Oliete
44173 Olmos, Los
44178 Parras de Castellote, Las
44179 Peñarroya de Tastavins
44187 Portellada, La
44191 Puebla de Híjar, La
44194 Ráfales
44205 Samper de Calanda
44212 Seno
44221 Torrecilla de Alcañiz
44223 Torre de Arcas
44225 Torre del Compte
44230 Torrelilla
44237 Urrea de Gaén
44241 Valdealgorfa
44245 Valdeltormo
44246 Valderrobres
44247 Valjunquera
44265 Vinaceite

ZONAS DE PREDICCIÓN METEOROLÓGICA

Zaragoza



6250 Zaragoza

625001 Cinco Villas de Zaragoza

50033	Ardisa
50035	Artieda
50036	Asín
50041	Bagüés
50051	Biota
50077	Castejón de Valdejasa
50078	Castiliscar
50095	Ejea de los Caballeros
50100	Erla
50109	Frago, El
50128	Isuerre
50135	Layana
50142	Lobera de Onsella
50144	Longás
50148	Luesia
50151	Luna
50168	Mianos
50185	Murillo de Gállego
50186	Navardún
50197	Orés
50205	Pedrosas, Las
50207	Piedratajada
50210	Pintanos, Los
50220	Puendeluna
50230	Sádaba
50232	Salvatierra de Esca

50238	Santa Eulalia de Gállego
50244	Sierra de Luna
50245	Sigüés
50248	Sos del Rey Católico
50252	Tauste
50267	Uncastillo
50268	Undués de Lerda
50270	Urriés
50276	Valpalmas
50901	Biel
50902	Marracos

625002 Ibérica zaragozana

50001	Abanto
50002	Acered
50003	Agón
50004	Aguarón
50005	Aguilón
50006	Ainzón
50007	Aladrén
50009	Alarba
50010	Alberite de San Juan
50011	Albeta
50014	Alcalá de Moncayo
50015	Alconchel de Ariza
50016	Aldehuela de Liestos
50018	Alfamén
50020	Alhama de Aragón
50021	Almochuel

50023	Almonacid de la Cuba	50069	Calcena
50024	Almonacid de la Sierra	50070	Calmarza
50025	Almunia de Doña Godina, La	50071	Campillo de Aragón
50026	Alpartir	50072	Carenas
50027	Ambel	50073	Cariñena
50028	Anento	50075	Castejón de Alarba
50029	Aniñón	50076	Castejón de las Armas
50030	Añón de Moncayo	50079	Cervera de la Cañada
50031	Aranda de Moncayo	50080	Cerveruela
50032	Arándiga	50081	Cetina
50034	Ariza	50082	Cimballa
50037	Atea	50084	Clarés de Ribota
50038	Ateca	50085	Codo
50039	Azuara	50086	Codos
50040	Badules	50087	Contamina
50042	Balconchán	50088	Cosuenda
50044	Bardallur	50090	Cubel
50045	Belchite	50091	Cuerlas, Las
50046	Belmonte de Gracián	50093	Chodes
50047	Berdejo	50094	Daroca
50048	Berrueco	50096	Embid de Ariza
50050	Bijuesca	50098	Encinacorba
50052	Bisimbre	50099	Épila
50054	Bordalba	50106	Fayos, Los
50055	Borja	50108	Fombuena
50057	Brea de Aragón	50110	Frasno, El
50058	Bubierca	50111	Fréscano
50060	Bulbunte	50113	Fuendejalón
50061	Bureta	50114	Fuendetodos
50063	Buste, El	50116	Fuentes de Jiloca
50065	Cabolafuente	50117	Gallocanta
50067	Calatayud	50120	Godojos
50068	Calatorao	50121	Gotor

50122 Grisel
50124 Herrera de los Navarros
50125 Ibdes
50126 Illueca
50129 Jaraba
50130 Jarque
50133 Lagata
50134 Langa del Castillo
50136 Lécera
50138 Lechón
50139 Letux
50140 Litago
50141 Lituénigo
50143 Longares
50146 Lucena de Jalón
50149 Luesma
50150 Lumpiaque
50153 Magallón
50154 Mainar
50155 Malanquilla
50156 Maleján
50157 Malón
50159 Maluenda
50160 Mallén
50161 Manchones
50162 Mara
50166 Mesones de Isuela
50167 Mezalocha
50169 Miedes de Aragón
50171 Moneva
50172 Monreal de Ariza
50173 Monterde
50174 Montón

50175 Morata de Jalón
50176 Morata de Jiloca
50177 Morés
50178 Moros
50179 Moyuela
50181 Muel
50182 Muela, La
50183 Munébrega
50184 Murero
50187 Nigüella
50188 Nombrevilla
50190 Novallas
50191 Novillas
50192 Nuévalos
50194 Olvés
50195 Orcajo
50196 Orera
50198 Oseja
50200 Paniza
50201 Paracuellos de Jiloca
50202 Paracuellos de la Ribera
50211 Plasencia de Jalón
50213 Plenas
50214 Pomer
50215 Pozuel de Ariza
50216 Pozuelo de Aragón
50218 Puebla de Albortón
50221 Purujosa
50224 Retascón
50225 Ricla
50227 Romanos
50228 Rueda de Jalón
50229 Ruesca

50231 Salillas de Jalón
50233 Samper del Salz
50234 San Martín de la Virgen de Moncayo
50236 Santa Cruz de Grío
50237 Santa Cruz de Moncayo
50239 Santed
50241 Sabiñán
50242 Sediles
50243 Sestrica
50246 Sisamón
50249 Tabuenca
50250 Talamantes
50251 Tarazona
50253 Terrer
50254 Tierga
50255 Tobed
50256 Torralba de los Frailes
50257 Torralba de Ribota
50258 Torralbilla
50259 Torrehermosa
50260 Torrelapaja
50261 Torrellas
50263 Torrijo de la Cañada
50264 Tosos
50265 Trasmoz
50266 Trasobares
50269 Urrea de Jalón
50271 Used
50273 Valdehorna
50274 Val de San Martín
50275 Valmadrid
50277 Valtorres
50279 Velilla de Jiloca

50280 Vera de Moncayo
50281 Vierlas
50282 Vilueña, La
50283 Villadoz
50284 Villafeliche
50286 Villalba de Perejil
50287 Villalengua
50289 Villanueva de Jiloca
50290 Villanueva de Huerva
50291 Villar de los Navarros
50292 Villarreal de Huerva
50293 Villarroya de la Sierra
50294 Villarroya del Campo
50295 Vistabella

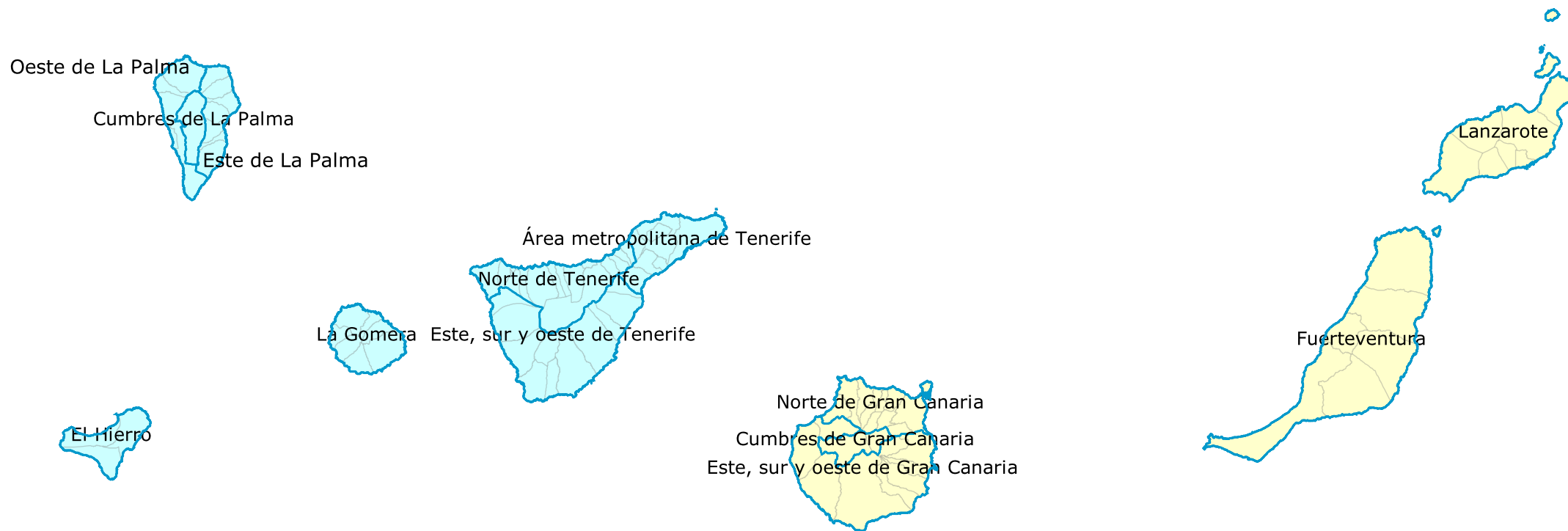
625003 Ribera del Ebro de Zaragoza

50008 Alagón
50012 Alborge
50013 Alcalá de Ebro
50017 Alfajarín
50019 Alforque
50022 Almolda, La
50043 Bárboles
50053 Boquiñeni
50056 Botorrita
50059 Bujaraloz
50062 Burgo de Ebro, El
50064 Cabañas de Ebro
50066 Cadrete
50074 Caspe
50083 Cinco Olivas

50089	Cuarte de Huerva	50223	Remolinos
50092	Chiprana	50235	San Mateo de Gállego
50101	Escatrón	50240	Sástago
50102	Fabara	50247	Sobradiel
50104	Farlete	50262	Torres de Berrellén
50105	Fayón	50272	Utebo
50107	Figueruelas	50278	Velilla de Ebro
50115	Fuentes de Ebro	50285	Villafranca de Ebro
50118	Gallur	50288	Villanueva de Gállego
50119	Gelsa	50296	Zaida, La
50123	Grisén	50297	Zaragoza
50131	Jaulín	50298	Zuera
50132	Joyosa, La	50903	Villamayor de Gállego
50137	Leciñena		
50147	Luceni		
50152	Maella		
50163	María de Huerva		
50164	Mediana de Aragón		
50165	Mequinenza		
50170	Monegrillo		
50180	Mozota		
50189	Nonaspe		
50193	Nuez de Ebro		
50199	Osera de Ebro		
50203	Pastriz		
50204	Pedrola		
50206	Perdiguera		
50208	Pina de Ebro		
50209	Pinseque		
50212	Pleitas		
50217	Pradilla de Ebro		
50219	Puebla de Alfindén, La		
50222	Quinto		

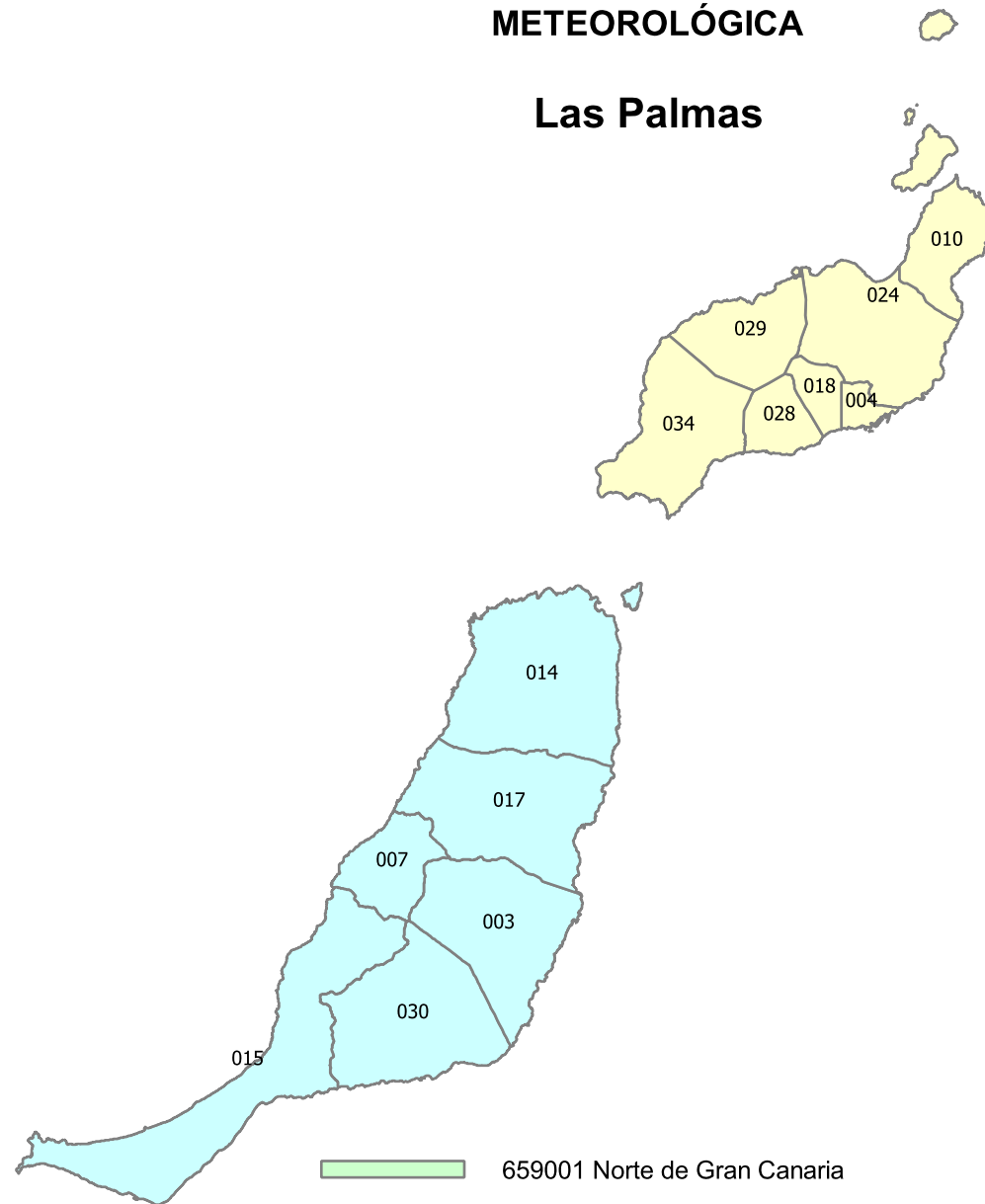
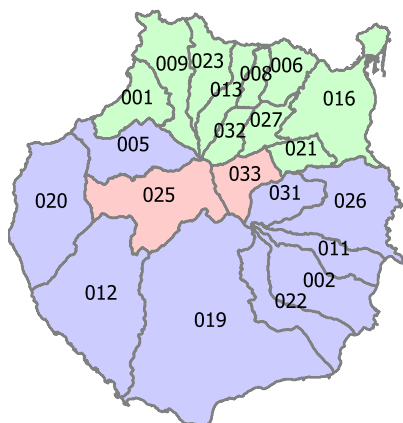
ZONAS DE PREDICCIÓN METEOROLÓGICA






Canarias



ZONAS DE PREDICCIÓN METEOROLÓGICA

Las Palmas



-  659001 Norte de Gran Canaria
-  659003 Cumbres de Gran Canaria
-  659004 Este, sur y oeste de Gran Canaria
-  659101 Lanzarote
-  659201 Fuerteventura

Las Palmas

6590 Gran Canaria

659001 Norte de Gran Canaria

35001	Agaete
35006	Arucas
35008	Firgas
35009	Gáldar
35013	Moya
35016	Palmas de Gran Canaria, Las
35021	Santa Brígida
35023	Santa María de Guía de Gran Canaria
35027	Teror
35032	Valleseco

659003 Cumbres de Gran Canaria

35025	Tejeda
35033	Vega de San Mateo

659004 Este, sur y oeste de Gran Canaria

35002	Agüimes
35005	Artenara
35011	Ingenio
35012	Mogán

35019	San Bartolomé de Tirajana
35020	Aldea de San Nicolás, La
35022	Santa Lucía de Tirajana
35026	Telde
35031	Valsequillo de Gran Canaria

6591 Lanzarote

659101 Lanzarote

35004	Arrecife
35010	Haría
35018	San Bartolomé
35024	Teguise
35028	Tías
35029	Tinajo
35034	Yaiza

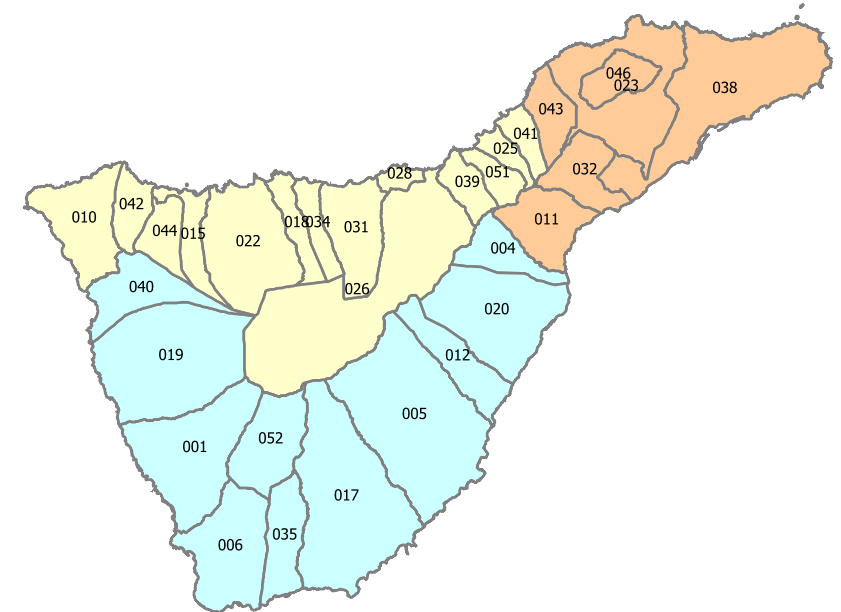
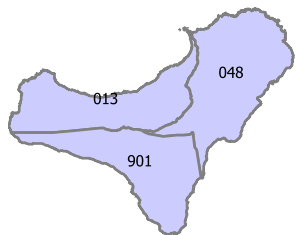
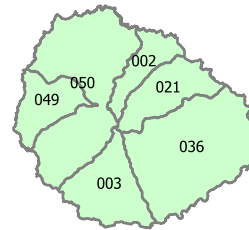
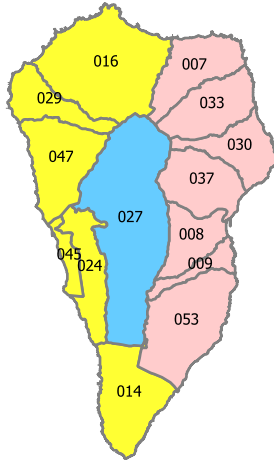
6592 Fuerteventura









659201 Fuerteventura

35003	Antigua
35007	Betancuria
35014	Oliva, La
35015	Pájara
35017	Puerto del Rosario
35030	Tuineje

ZONAS DE PREDICCIÓN METEOROLÓGICA

Santa Cruz de Tenerife



-  659302 Cumbres de La Palma
-  659303 Este de La Palma
-  659304 Oeste de La Palma
-  659401 La Gomera
-  659501 El Hierro
-  659601 Norte de Tenerife
-  659602 Área metropolitana de Tenerife
-  659603 Este, sur y oeste de Tenerife

Santa Cruz de Tenerife

6593 La Palma

659302 Cumbres de La Palma

38027 Paso, El

659303 Este de La Palma

38007 Barlovento
38008 Breña Alta
38009 Breña Baja
38030 Puntallana
38033 San Andrés y Sauces
38037 Santa Cruz de la Palma
38053 Villa de Mazo

659304 Oeste de La Palma

38014 Fuencaliente de la Palma
38016 Garafía
38024 Llanos de Aridane, Los
38029 Puntagorda
38045 Tazacorte
38047 Tijarafe

6594 La Gomera

659401 La Gomera

38002 Agulo
38003 Alajeró
38021 Hermigua
38036 San Sebastián de la Gomera
38049 Valle Gran Rey
38050 Vallehermoso

6595 El Hierro

659501 El Hierro

38013 Frontera
38048 Valverde
38901 Pinar de El Hierro, El

6596 Tenerife

659601 Norte de Tenerife

38010	Buenavista del Norte
38015	Garachico
38018	Guancha, La
38022	Icod de los Vinos
38025	Matanza de Acentejo, La
38026	Orotava, La
38028	Puerto de la Cruz
38031	Realejos, Los
38034	San Juan de la Rambla
38039	Santa Úrsula
38041	Sauzal, El
38042	Silos, Los
38044	Tanque, El
38051	Victoria de Acentejo, La

659602 Área metropolitana de Tenerife

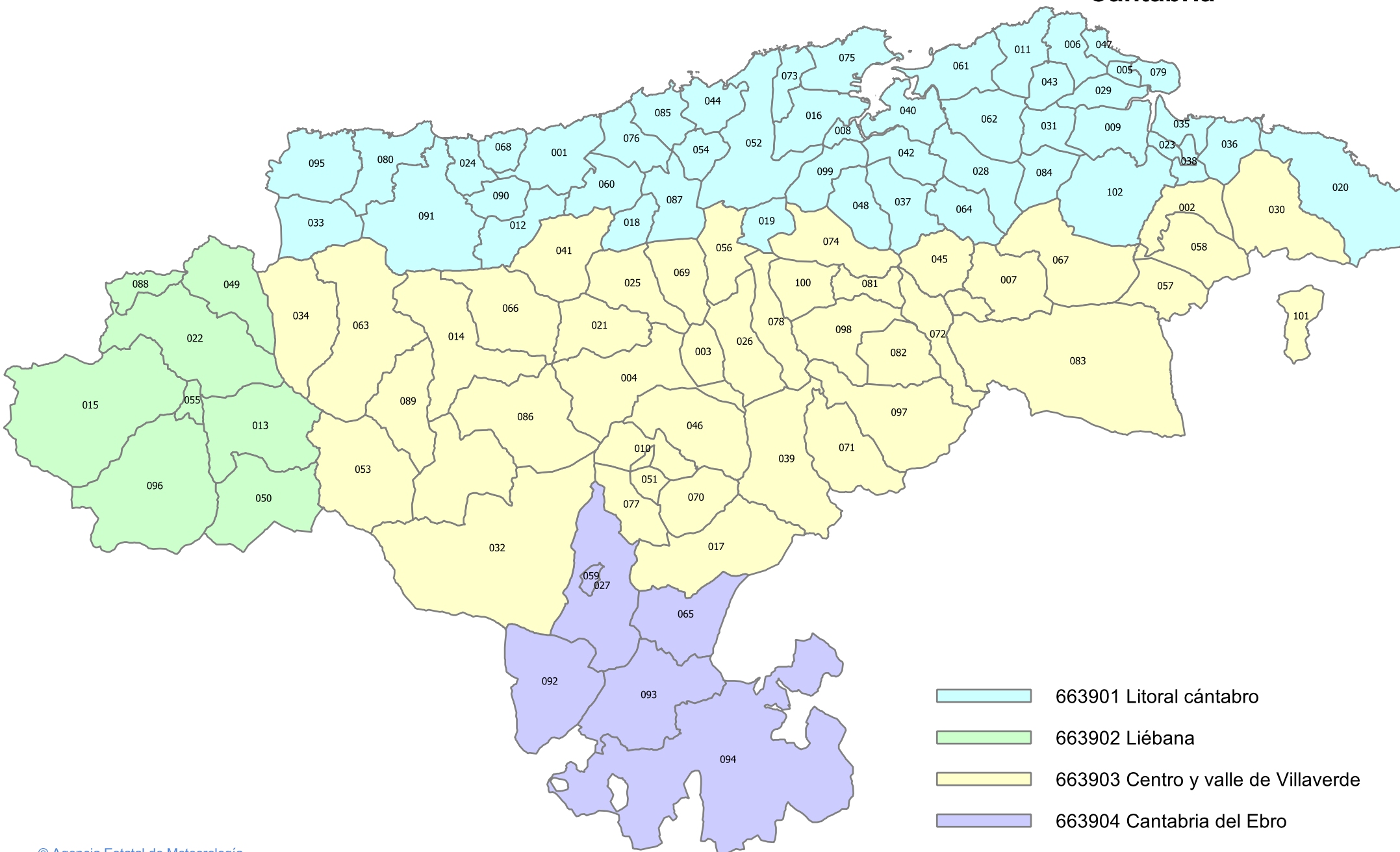
38011	Candelaria
38023	San Cristóbal de La Laguna
38032	Rosario, El
38038	Santa Cruz de Tenerife
38043	Tacoronte
38046	Tegueste

659603 Este, sur y oeste de Tenerife

38001	Adeje
38004	Arafo
38005	Arico
38006	Arona
38012	Fasnia
38017	Granadilla de Abona
38019	Guía de Isora
38020	Güímar
38035	San Miguel de Abona
38040	Santiago del Teide
38052	Vilaflor de Chasna

ZONAS DE PREDICCIÓN METEOROLÓGICA

Cantabria



6639 Cantabria

663901 Litoral cántabro

39001	Alfoz de Lloredo
39005	Argoños
39006	Arnuero
39008	Astillero, El
39009	Bárcena de Cicero
39011	Bareyo
39012	Cabezón de la Sal
39016	Camargo
39018	Cartes
39019	Castañeda
39020	Castro-Urdiales
39023	Colindres
39024	Comillas
39028	Entrambasaguas
39029	Escalante
39031	Hazas de Cesto
39033	Herrerías
39035	Laredo
39036	Liendo
39037	Liérganes
39038	Limpias
39040	Marina de Cudeyo
39042	Medio Cudeyo
39043	Meruelo
39044	Miengo
39047	Noja

39048	Penagos
39052	Piélagos
39054	Polanco
39060	Reocín
39061	Ribamontán al Mar
39062	Ribamontán al Monte
39064	Riotuerto
39068	Ruiloba
39073	Santa Cruz de Bezana
39075	Santander
39076	Santillana del Mar
39079	Santoña
39080	San Vicente de la Barquera
39084	Solórzano
39085	Suances
39087	Torrelavega
39090	Udías
39091	Valdáliga
39095	Val de San Vicente
39099	Villaescusa
39102	Voto

663902 Liébana

39013	Cabezón de Liébana
39015	Camaleño
39022	Cillorigo de Liébana
39049	Peñarrubia
39050	Pesaguero
39055	Potes
39088	Tresviso
39096	Vega de Liébana

663903 Centro y valle de Villaverde

39002 Ampuero
39003 Anievas
39004 Arenas de Iguña
39007 Arredondo
39010 Bárcena de Pie de Concha
39014 Cabuérniga
39017 Campoo de Yuso
39021 Cieza
39025 Corrales de Buelna, Los
39026 Corvera de Toranzo
39030 Guriezo
39032 Hermandad de Campoo de Suso
39034 Lamasón
39039 Luenta
39041 Mazcuerras
39045 Miera
39046 Molledo
39051 Pesquera
39053 Polaciones
39056 Puente Viesgo
39057 Ramales de la Victoria
39058 Rasines
39063 Rionansa
39066 Ruento
39067 Ruesga
39069 San Felices de Buelna
39070 San Miguel de Aguayo
39071 San Pedro del Romeral
39072 San Roque de Riomiera
39074 Santa María de Cayón

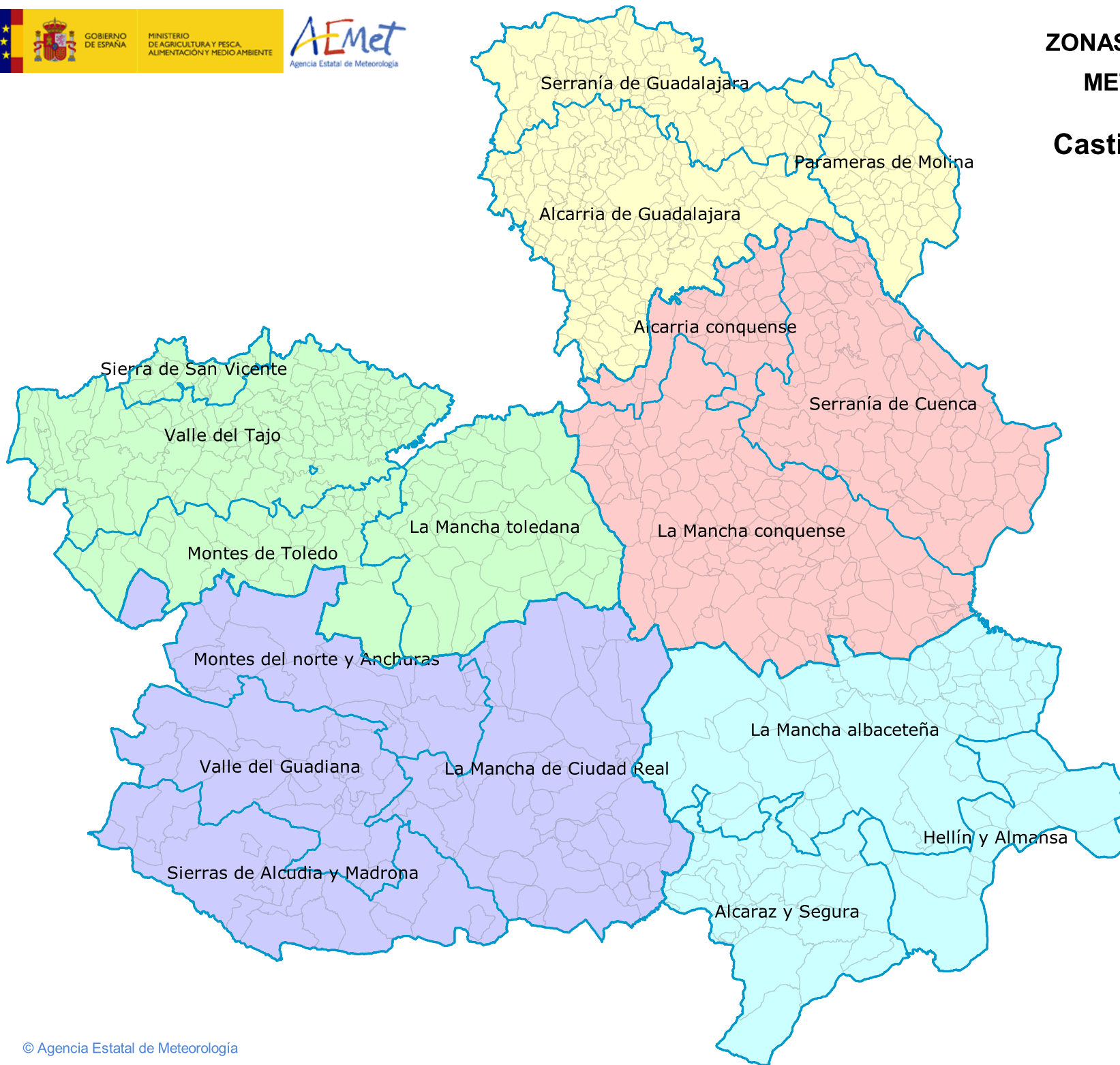
39077 Santiurde de Reinosa
39078 Santiurde de Toranzo
39081 Saro
39082 Selaya
39083 Soba
39086 Tojos, Los
39089 Tudanca
39097 Vega de Pas
39098 Villacarriedo
39100 Villafufre
39101 Valle de Villaverde

663904 Cantabria del Ebro

39027 Campoo de Enmedio
39059 Reinosa
39065 Rozas de Valdearroyo, Las
39092 Valdeolea
39093 Valdeprado del Río
39094 Valderredible

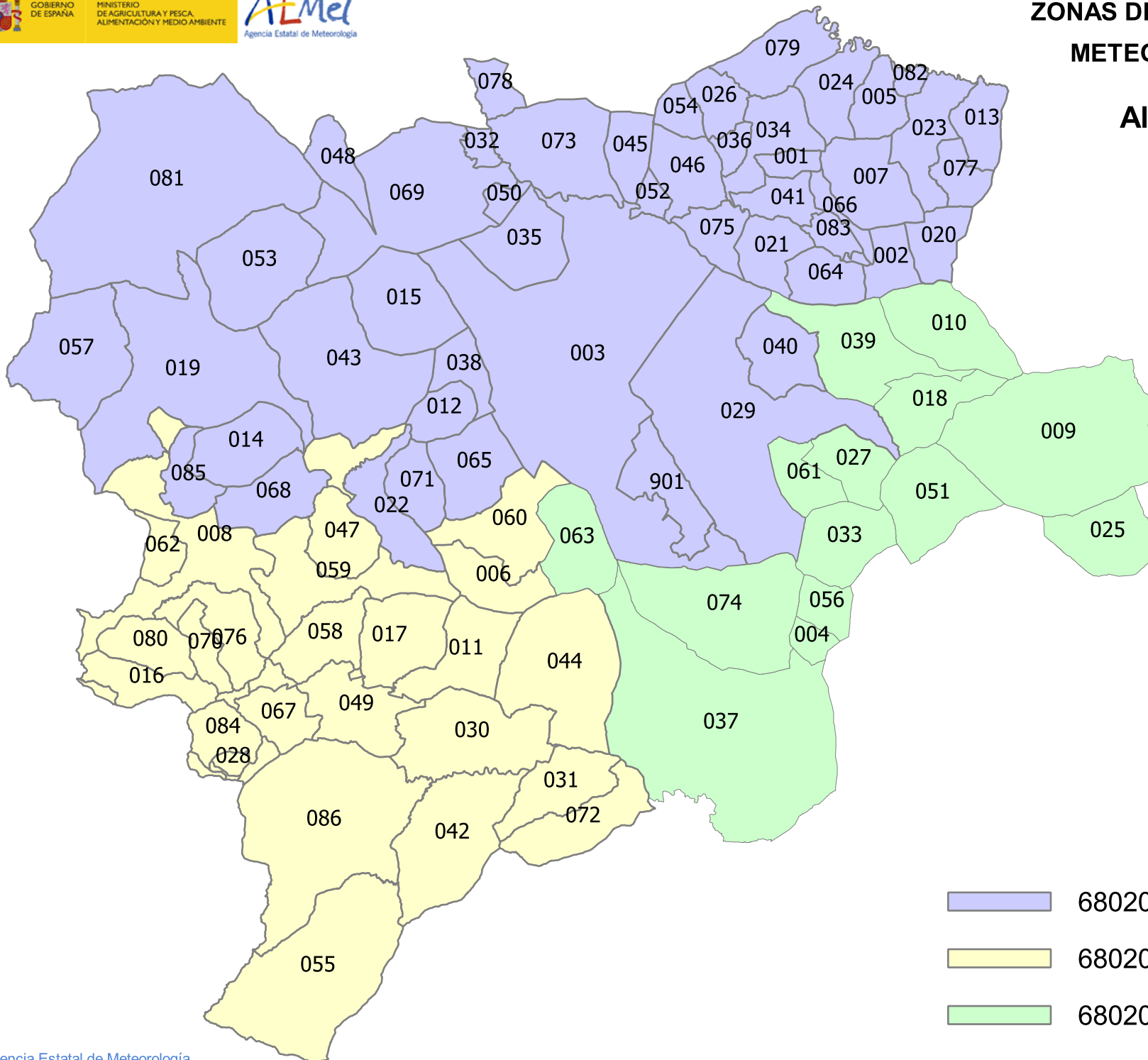
ZONAS DE PREDICCIÓN METEOROLÓGICA

Castilla - La Mancha



ZONAS DE PREDICCIÓN METEOROLÓGICA

Albacete



- 680201 La Mancha albaceteña
- 680202 Alcaraz y Segura
- 680203 Hellín y Almansa

6802 Albacete

680201 La Mancha albaceteña

02001 Abengibre
02002 Alatoz
02003 Albacete
02005 Alborea
02007 Alcalá del Júcar
02012 Balazote
02013 Balsa de Ves
02014 Ballestero, El
02015 Barrax
02019 Bonillo, El
02020 Carcelén
02021 Casas de Juan Núñez
02022 Casas de Lázaro
02023 Casas de Ves
02024 Casas-Ibáñez
02026 Cenizate
02029 Chinchilla de Monte-Aragón
02032 Fuensanta
02034 Fuentealbilla
02035 Gineta, La
02036 Golosalvo
02038 Herrera, La
02040 Hoya-Gonzalo
02041 Jorquera
02043 Lezuza
02045 Madrigueras

02046 Mahora
02048 Minaya
02050 Montalvos
02052 Motilleja
02053 Munera
02054 Navas de Jorquera
02057 Ossa de Montiel
02064 Pozo-Lorente
02065 Pozuelo
02066 Recueja, La
02068 Robledo
02069 Roda, La
02071 San Pedro
02073 Tarazona de la Mancha
02075 Valdeganga
02077 Villa de Ves
02078 Villalgordo del Júcar
02079 Villamalea
02081 Villarrobledo
02082 Villatoya
02083 Villavalliente
02085 Viveros
02901 Pozo Cañada

680202 Alcaraz y Segura

02006 Alcaadozo
02008 Alcaraz
02011 Ayna
02016 Bienservida
02017 Bogarra
02028 Cotillas
02030 Elche de la Sierra
02031 Férez
02042 Letur
02044 Liétor
02047 Masegoso
02049 Molinicos
02055 Nerpio
02058 Paterna del Madera
02059 Peñascosa
02060 Peñas de San Pedro
02062 Povedilla
02067 Riópar
02070 Salobre
02072 Socovos
02076 Vianos
02080 Villapalacios
02084 Villaverde de Guadalimar
02086 Yeste

680203 Hellín y Almansa

02004 Albatana
02009 Almansa
02010 Alpera
02018 Bonete
02025 Caudete
02027 Corral-Rubio
02033 Fuente-Álamo
02037 Hellín
02039 Higuera
02051 Montealegre del Castillo
02056 Ontur
02061 Pétrola
02063 Pozohondo
02074 Tobarra

6813 Ciudad Real

681301 Montes del norte y Anchuras

13006	Alcoba
13017	Anchuras
13018	Arenas de San Juan
13021	Arroba de los Montes
13031	Carrión de Calatrava
13036	Cortijos, Los
13039	Daimiel
13040	Fernán Caballero
13041	Fontanarejo
13044	Fuente el Fresno
13049	Horcajo de los Montes
13050	Labores, Las
13052	Malagón
13059	Navalpino
13060	Navas de Estena
13065	Porzuna
13072	Retuerta del Bullaque
13083	Torralba de Calatrava
13096	Villarrubia de los Ojos
13901	Robledo, El

681302 La Mancha de Ciudad Real

13004	Albaladejo
13005	Alcázar de San Juan
13008	Alcubillas
13010	Alhambra
13013	Almagro
13014	Almedina
13019	Argamasilla de Alba
13023	Bolaños de Calatrava
13028	Campo de Criptana
13032	Carrizosa
13033	Castellar de Santiago
13037	Cózar
13043	Fuenllana
13045	Granátula de Calatrava
13047	Herencia
13053	Manzanares
13054	Membrilla
13057	Montiel
13058	Moral de Calatrava
13061	Pedro Muñoz
13069	Puebla del Príncipe
13070	Puerto Lápice
13074	San Carlos del Valle
13076	Santa Cruz de los Cáñamos
13077	Santa Cruz de Mudela
13078	Socuéllamos
13079	Solana, La
13081	Terrinches
13082	Tomelloso
13084	Torre de Juan Abad

13085 Torrenueva
13087 Valdepeñas
13088 Valenzuela de Calatrava
13089 Villahermosa
13090 Villamanrique
13092 Villanueva de la Fuente
13093 Villanueva de los Infantes
13097 Villarta de San Juan
13902 Ruidera
13903 Arenales de San Gregorio
13904 Llanos del Caudillo

681303 Valle del Guadiana

13001 Abenójar
13002 Agudo
13007 Alcolea de Calatrava
13009 Aldea del Rey
13020 Argamasilla de Calatrava
13022 Ballesteros de Calatrava
13025 Cabezarados
13029 Cañada de Calatrava
13030 Caracuel de Calatrava
13034 Ciudad Real
13035 Corral de Calatrava
13051 Luciana
13056 Miguelturra
13062 Picón
13063 Piedrabuena
13064 Poblete
13066 Pozuelo de Calatrava

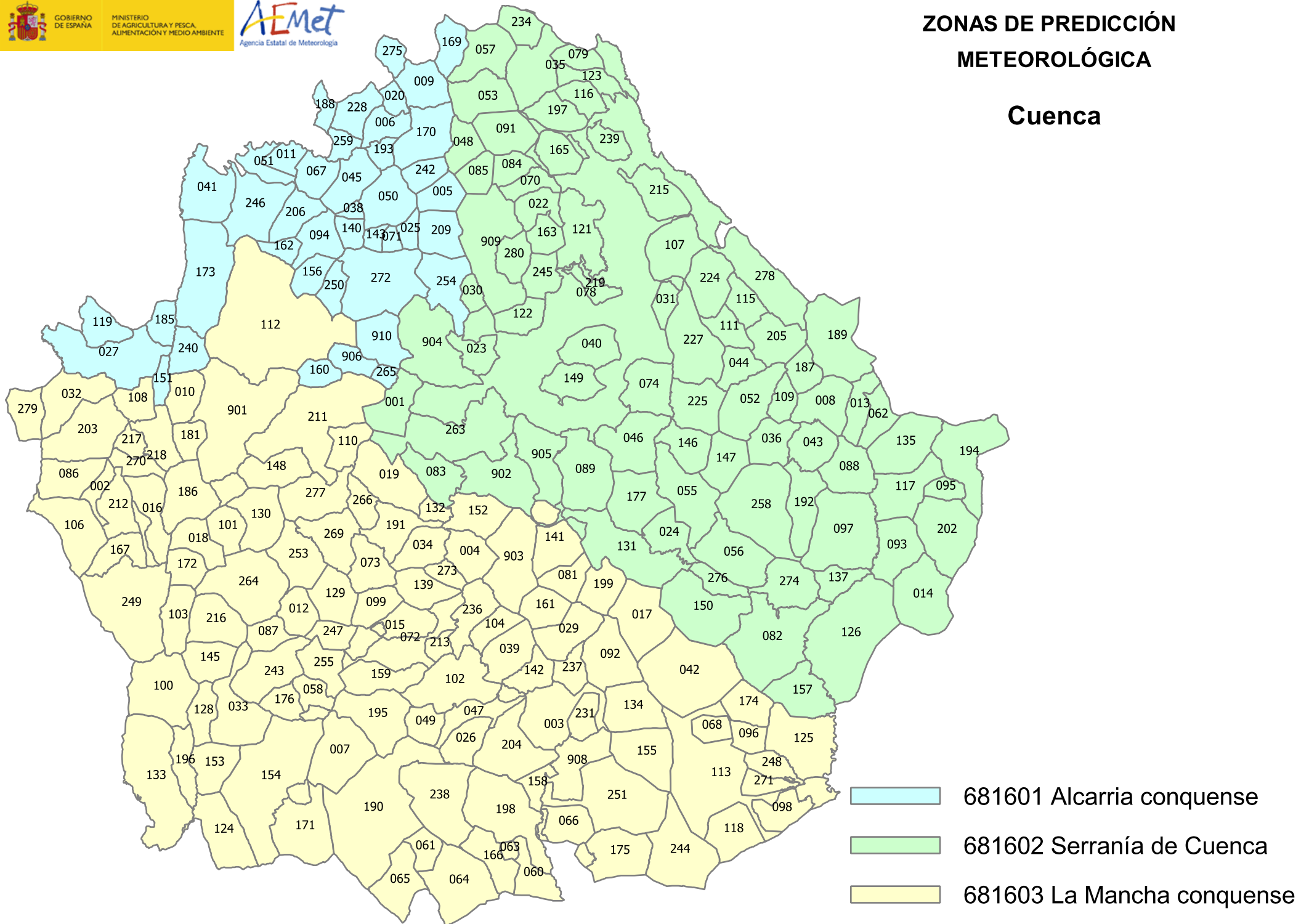
13067 Pozuelos de Calatrava, Los
13068 Puebla de Don Rodrigo
13071 Puertollano
13073 Saceruela
13086 Valdemanco del Esteras
13091 Villamayor de Calatrava
13094 Villanueva de San Carlos
13095 Villar del Pozo

681304 Sierras de Alcudia y Madrona

13003 Alamillo
13011 Almadén
13012 Almadenejos
13015 Almodóvar del Campo
13016 Almuradiel
13024 Brazatortas
13026 Cabezarrubias del Puerto
13027 Calzada de Calatrava
13038 Chillón
13042 Fuencaliente
13046 Guadalmez
13048 Hinojosas de Calatrava
13055 Mestanza
13075 San Lorenzo de Calatrava
13080 Solana del Pino
13098 Viso del Marqués

ZONAS DE PREDICCIÓN METEOROLÓGICA

Cuenca



6816 Cuenca

681601 Alcarria conquense

16005	Albalate de las Nogueras
16006	Albendea
16009	Alcantud
16011	Alcojate
16020	Arandilla del Arroyo
16025	Arrancacepas
16027	Barajas de Melo
16038	Buciegas
16041	Buendía
16045	Canalejas del Arroyo
16050	Cañaveras
16051	Cañaveruelas
16067	Castejón
16071	Castillo-Albaráñez
16094	Gascueña
16119	Leganiel
16140	Olmeda de la Cuesta
16143	Olmedilla de Eliz
16151	Paredes
16156	Peraleja, La
16160	Pineda de Gigüela
16162	Portalrubio de Guadamejud
16169	Pozuelo, El
16170	Priego
16173	Valle de Altomira, el
16185	Saceda-Trasierra

16188	Salmeroncillos
16193	San Pedro Palmiches
16206	Tinajas
16209	Torralba
16228	Valdeolivas
16240	Vellisca
16242	Villaconejos de Trabaque
16246	Villalba del Rey
16250	Villanueva de Guadamejud
16254	Villar de Domingo García
16259	Villar del Infantado
16265	Villarejo de la Peñuela
16272	Villas de la Ventosa
16275	Vindel
16906	Valdecolmenas, Los
16910	Villar y Velasco

681602 Serranía de Cuenca

16001	Abia de la Obispaía
16008	Alcalá de la Vega
16013	Algarra
16014	Aliaguilla
16022	Arcos de la Sierra
16023	Chillarón de Cuenca
16024	Arguisuelas
16030	Bascañana de San Pedro
16031	Beamud
16035	Beteta
16036	Boniches
16040	Buenache de la Sierra

16043	Campillos-Paravientos	16123	Masegosa
16044	Campillos-Sierra	16126	Mira
16046	Cañada del Hoyo	16131	Monteagudo de las Salinas
16048	Cañamares	16135	Moya
16052	Cañete	16137	Narboneta
16053	Cañizares	16146	Pajarón
16055	Carboneras de Guadazaón	16147	Pajaroncillo
16056	Cardenete	16149	Palomera
16057	Carrascosa	16150	Paracuellos
16062	Casas de Garcimolina	16157	Pesquera, La
16070	Castillejo-Sierra	16163	Portilla
16074	Cierva, La	16165	Poyatos
16078	Cuenca	16177	Reillo
16079	Cueva del Hierro	16187	Salinas del Manzano
16082	Enguñados	16189	Salvacañete
16083	Fresneda de Altarejos	16192	San Martín de Boniches
16084	Fresneda de la Sierra	16194	Santa Cruz de Moya
16085	Frontera, La	16197	Santa María del Val
16088	Fuentelespino de Moya	16202	Talayuelas
16089	Fuentes	16205	Tejadillos
16091	Fuertescusa	16215	Tragacete
16093	Garaballa	16219	Uña
16095	Graja de Campalbo	16224	Valdemeca
16097	Henarejos	16225	Valdemorillo de la Sierra
16107	Huélamo	16227	Valdemoro-Sierra
16109	Huérquina	16234	Valsalobre
16111	Huerta del Marquesado	16239	Vega del Codorno
16115	Laguna del Marquesado	16245	Villalba de la Sierra
16116	Lagunaseca	16258	Villar del Humo
16117	Landete	16263	Villar de Olalla
16121	Majadas, Las	16274	Víllora
16122	Mariana	16276	Yémeda

16278 Zafrilla
16280 Zarzuela
16902 Valdetórtola
16904 Fuentenava de Jábaga
16905 Arcas
16909 Sotorribas

681603 La Mancha conquense

16002 Acebrón, El
16003 Alarcón
16004 Albaladejo del Cuende
16007 Alberca de Záncara, La
16010 Alcázar del Rey
16012 Alconchel de la Estrella
16015 Almarcha, La
16016 Almendros
16017 Almodóvar del Pinar
16018 Almonacid del Marquesado
16019 Altarejos
16026 Atalaya del Cañavate
16029 Barchín del Hoyo
16032 Belinchón
16033 Belmonte
16034 Belmontejo
16039 Buenache de Alarcón
16042 Campillo de Altobuey
16047 Cañada Juncosa
16049 Cañavate, El
16058 Carrascosa de Haro
16060 Casas de Benítez

16061 Casas de Fernando Alonso
16063 Casas de Guijarro
16064 Casas de Haro
16065 Casas de los Pinos
16066 Casasimarro
16068 Castillejo de Iniesta
16072 Castillo de Garcimuñoz
16073 Cervera del Llano
16081 Chumillas
16086 Fuente de Pedro Naharro
16087 Fuentelespino de Haro
16092 Gabaldón
16096 Graja de Iniesta
16098 Herrumblar, El
16099 Hinojosa, La
16100 Hinojosos, Los
16101 Hito, El
16102 Honrubia
16103 Hontanaya
16104 Hontecillas
16106 Horcajo de Santiago
16108 Huelves
16110 Huerta de la Obispalía
16112 Huete
16113 Iniesta
16118 Ledaña
16124 Mesas, Las
16125 Minglanilla
16128 Monreal del Llano
16129 Montalbanejo
16130 Montalbo
16132 Mota de Altarejos

16133	Mota del Cuervo	16212	Torrubia del Campo
16134	Motilla del Palancar	16213	Torrubia del Castillo
16139	Olivares de Júcar	16216	Tresjuncos
16141	Olmeda del Rey	16217	Tribaldos
16142	Olmedilla de Alarcón	16218	Uclés
16145	Osa de la Vega	16231	Valhermoso de la Fuente
16148	Palomares del Campo	16236	Valverde de Júcar
16152	Parra de las Vegas, La	16237	Valverdejo
16153	Pedernoso, El	16238	Vara de Rey
16154	Pedroñeras, Las	16243	Villaescusa de Haro
16155	Peral, El	16244	Villagarcía del Llano
16158	Picazo, El	16247	Villalgordo del Marquesado
16159	Pinarejo	16248	Villalpardo
16161	Piqueras del Castillo	16249	Villamayor de Santiago
16166	Pozoamargo	16251	Villanueva de la Jara
16167	Pozorrubio de Santiago	16253	Villar de Cañas
16171	Provencio, El	16255	Villar de la Encina
16172	Puebla de Almenara	16264	Villarejo de Fuentes
16174	Puebla del Salvador	16266	Villarejo-Periesteban
16175	Quintanar del Rey	16269	Villares del Saz
16176	Rada de Haro	16270	Villarrubio
16181	Rozalén del Monte	16271	Villarta
16186	Saelices	16273	Villaverde y Pasaconsol
16190	San Clemente	16277	Zafra de Záncara
16191	San Lorenzo de la Parrilla	16279	Zarza de Tajo
16195	Santa María del Campo Rus	16901	Campos del Paraíso
16196	Santa María de los Llanos	16903	Valeras, Las
16198	Sisante	16908	Pozorrubielos de la Mancha
16199	Solera de Gabaldón		
16203	Tarancón		
16204	Tébar		
16211	Torrejuncillo del Rey		

6819 Guadalajara

681901 Serranía de Guadalajara

19001 Abánades
19002 Ablanque
19008 Albendiego
19010 Alcolea de las Peñas
19011 Alcolea del Pinar
19017 Algora
19031 Angón
19032 Anguita
19033 Anquela del Ducado
19042 Arroyo de las Fraguas
19044 Atienza
19047 Baides
19049 Bañuelos
19052 Bodera, La
19057 Bustares
19060 Campillo de Ranas
19061 Campisábalos
19065 Cantalojas
19067 Cardoso de la Sierra, El
19087 Cincovillas
19089 Ciruelos del Pinar
19090 Cobeta
19095 Condemios de Abajo
19096 Condemios de Arriba
19097 Congostrina
19114 Esplegares
19116 Estriégana

19127 Galve de Sorbe
19129 Gascueña de Bornova
19135 Hiendelaencina
19136 Hijes
19145 Hortezueta de Océn
19146 Huerce, La
19147 Huérmeces del Cerro
19153 Iniéstola
19162 Luzaga
19163 Luzón
19165 Majaelrayo
19168 Mandayona
19175 Mazarete
19181 Miedes de Atienza
19185 Miñosa, La
19197 Navas de Jadraque, Las
19198 Negredo
19201 Olmeda de Cobeta
19202 Olmeda de Jadraque, La
19203 Ordial, El
19208 Pálmaces de Jadraque
19210 Paredes de Sigüenza
19218 Pinilla de Jadraque
19226 Prádena de Atienza
19231 Rebollosa de Jadraque
19234 Retiendas
19235 Riba de Saelices
19238 Riofrío del Llano
19240 Robledo de Corpes
19241 Romanillos de Atienza
19246 Saelices de la Sal
19250 Santiuste
19251 Saúca

19254 Selas
19256 Sienes
19257 Sigüenza
19259 Somolinos
19260 Sotillo, El
19261 Sotodosos
19262 Tamajón
19270 Tordelrábano
19278 Torrecuadrilla
19282 Torremocha del Campo
19288 Tortuero
19294 Ujados
19303 Valdelcubo
19305 Valdepeñas de la Sierra
19307 Valdesotos
19311 Valverde de los Arroyos
19314 Viana de Jadraque
19321 Villares de Jadraque
19334 Zarzuela de Jadraque
19901 Semillas

681902 Parameras de Molina

19003 Adobes
19013 Alcoroches
19016 Algar de Mesa
19027 Alustante
19034 Anquela del Pedregal
19048 Baños de Tajo
19059 Campillo de Dueñas
19076 Castellar de la Muela
19079 Castilnuevo

19099 Corduente
19103 Checa
19104 Chequilla
19109 Embid
19115 Establés
19118 Fuembellida
19122 Fuentelsaz
19134 Herrería
19139 Hombrados
19170 Maranchón
19178 Megina
19183 Milmarcos
19188 Mochales
19190 Molina de Aragón
19195 Morenilla
19204 Orea
19209 Pardos
19213 Pedregal, El
19216 Peralejos de las Truchas
19219 Pinilla de Molina
19221 Piqueras
19222 Pobo de Dueñas, El
19227 Prados Redondos
19237 Rillo de Gallo
19243 Rueda de la Sierra
19255 Setiles
19264 Taravilla
19265 Tartanedo
19267 Terzaga
19268 Tierzo
19271 Tordellego
19272 Tordesilos
19277 Torrecuadrada de Molina

19283 Torremocha del Pinar
19284 Torremochuela
19285 Torrubia
19287 Tortuera
19289 Traíd
19309 Valhermoso
19324 Villed de Mesa
19332 Yunta, La

681903 Alcarria de Guadalajara

19004 Alaminos
19005 Alarilla
19006 Albalate de Zorita
19007 Albares
19009 Alcocer
19015 Aldeanueva de Guadalajara
19018 Alhóndiga
19019 Alique
19020 Almadrones
19021 Almoguera
19022 Almonacid de Zorita
19023 Alocén
19024 Alovera
19036 Aranzueque
19037 Arbancón
19038 Arbeteta
19039 Argecilla
19040 Armallones
19041 Armuña de Tajuña
19043 Atanzón
19045 Auñón

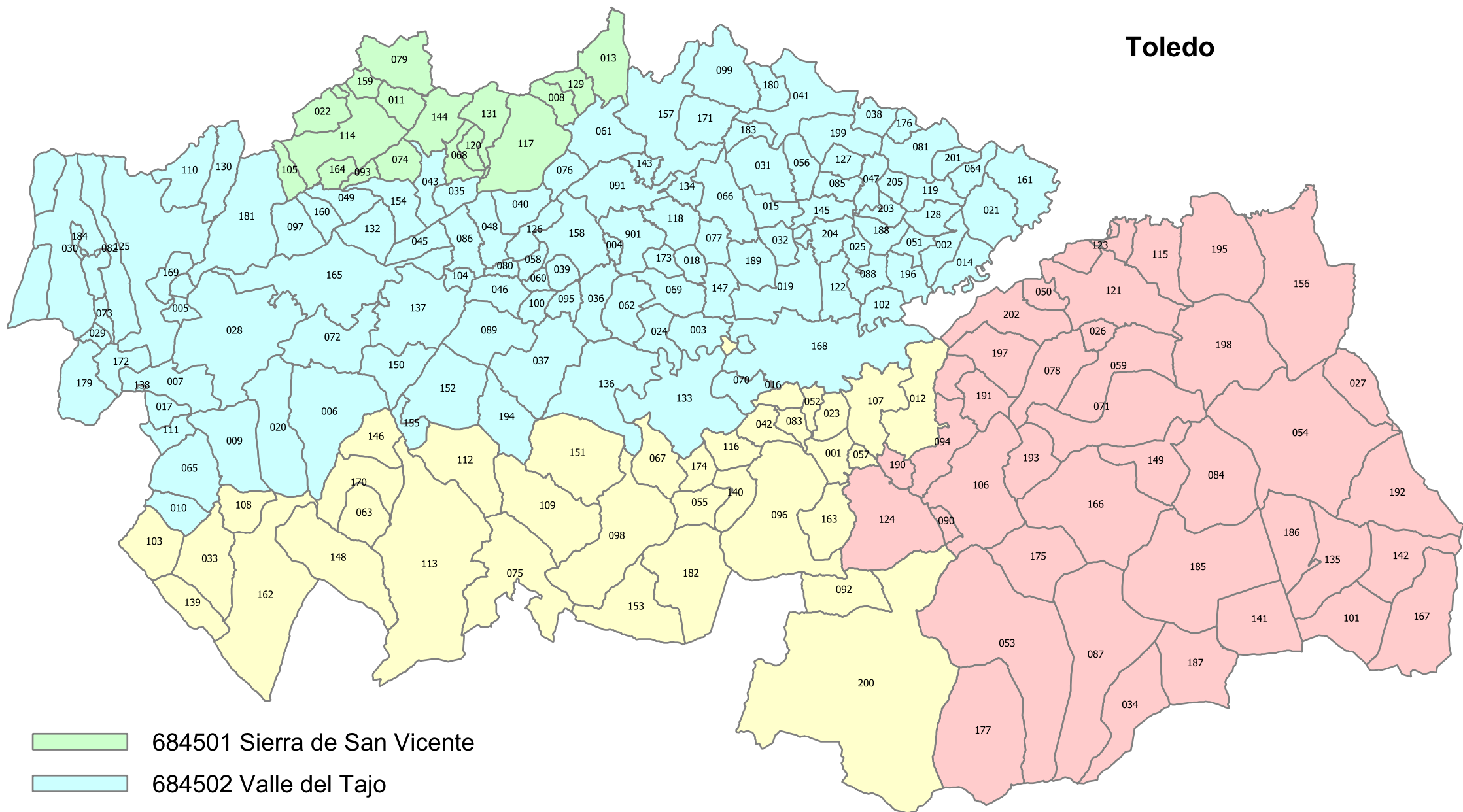
19046 Azuqueca de Henares
19050 Barriopedro
19051 Berninches
19053 Brihuega
19054 Budia
19055 Bujalaro
19058 Cabanillas del Campo
19064 Canredondo
19066 Cañizar
19070 Casa de Uceda
19071 Casar, El
19073 Casas de San Galindo
19074 Caspueñas
19075 Castejón de Henares
19078 Castilforte
19080 Cendejas de Enmedio
19081 Cendejas de la Torre
19082 Centenera
19086 Cifuentes
19088 Ciruelas
19091 Cogollor
19092 Cogolludo
19098 Copernal
19102 Cubillo de Uceda, El
19105 Chiloeches
19106 Chillarón del Rey
19107 Driebes
19108 Durón
19110 Escamilla
19111 Escariche
19112 Escopete
19113 Espinosa de Henares
19117 Fontanar

19119	Fuencemillán	19179	Membrillera
19120	Fuentelahiguera de Albatages	19182	Mierla, La
19121	Fuenteleucina	19184	Millana
19123	Fuenteviejo	19186	Mirabueno
19124	Fuentevilla	19187	Miralrío
19125	Gajanejos	19189	Mohernando
19126	Galápagos	19191	Monasterio
19130	Guadalajara	19192	Mondéjar
19132	Henche	19193	Montarrón
19133	Heras de Ayuso	19194	Moratilla de los Meleros
19138	Hita	19196	Mudux
19142	Hontoba	19199	Ocentejo
19143	Horche	19200	Olivar, El
19148	Huertahernando	19211	Pareja
19150	Hueva	19212	Pastrana
19151	Humanes	19214	Peñalén
19152	Illana	19215	Peñalver
19154	Inviernas, Las	19217	Peralveche
19155	Irueste	19220	Pioz
19156	Jadraque	19223	Poveda de la Sierra
19157	Jirueque	19224	Pozo de Almoguera
19159	Ledanca	19225	Pozo de Guadalajara
19160	Loranca de Tajuña	19228	Puebla de Beleña
19161	Lupiana	19229	Puebla de Valles
19166	Málaga del Fresno	19230	Quer
19167	Malaguilla	19232	Recuenco, El
19169	Mantiel	19233	Revera
19171	Marchamalo	19239	Robledillo de Mohernando
19172	Masegoso de Tajuña	19242	Romanones
19173	Matarrubia	19244	Sacedorbo
19174	Matillas	19245	Sacedón
19176	Mazuecos	19247	Salmerón
19177	Medranda	19248	San Andrés del Congosto

19249	San Andrés del Rey	19329	Yélamos de Abajo
19252	Sayatón	19330	Yélamos de Arriba
19258	Solanillos del Extremo	19331	Yunquera de Henares
19263	Taragudo	19333	Zaorejas
19266	Tendilla	19335	Zorita de los Canes
19269	Toba, La		
19274	Torija		
19279	Torre del Burgo		
19280	Torrejón del Rey		
19281	Torremocha de Jadraque		
19286	Tórtola de Henares		
19290	Trijueque		
19291	Trillo		
19293	Uceda		
19296	Utande		
19297	Valdarachas		
19298	Valdearenas		
19299	Valdeavellano		
19300	Valdeaveruelo		
19301	Valdeconcha		
19302	Valdegrudas		
19304	Valdenuño Fernández		
19306	Valderrebollo		
19308	Valfermoso de Tajuña		
19310	Valtablado del Río		
19317	Villanueva de Alcorón		
19318	Villanueva de Argecilla		
19319	Villanueva de la Torre		
19322	Villaseca de Henares		
19323	Villaseca de Uceda		
19325	Viñuelas		
19326	Yebe		
19327	Yebra		

ZONAS DE PREDICCIÓN METEOROLÓGICA

Toledo



- 684501 Sierra de San Vicente
- 684502 Valle del Tajo
- 684503 Montes de Toledo
- 684504 La Mancha toledana

6845 Toledo

684501 Sierra de San Vicente

45008	Aldea en Cabo
45011	Almendral de la Cañada
45013	Almorox
45022	Buenaventura
45068	Garciotum
45074	Hinojosa de San Vicente
45079	Iglesuela, La
45093	Marrupe
45105	Montesclaros
45114	Navamorcuende
45117	Nombela
45120	Nuño Gómez
45129	Paredes de Escalona
45131	Pelahustán
45144	Real de San Vicente, El
45159	Sartajada
45164	Sotillo de las Palomas

684502 Valle del Tajo

45002	Alameda de la Sagra
45003	Albarreal de Tajo
45004	Alcabón
45005	Alcañizo
45006	Alcaudete de la Jara

45007	Alcolea de Tajo
45009	Aldeanueva de Barbarroya
45010	Aldeanueva de San Bartolomé
45014	Añover de Tajo
45015	Arcicóllar
45017	Azután
45018	Barcience
45019	Bargas
45020	Belvís de la Jara
45021	Borox
45024	Burujón
45025	Cabañas de la Sagra
45028	Calera y Chozas
45029	Caleruela
45030	Calzada de Oropesa
45031	Camarena
45032	Camarenilla
45035	Cardiel de los Montes
45036	Carmena
45037	Carpio de Tajo, El
45038	Carranque
45039	Carriches
45040	Casar de Escalona, El
45041	Casarrubios del Monte
45043	Castillo de Bayuela
45045	Cazalegas
45046	Cebolla
45047	Cedillo del Condado
45048	Cerralbos, Los
45049	Cervera de los Montes
45051	Cobeja
45056	Chozas de Canales

45058 Domingo Pérez
45060 Erustes
45061 Escalona
45062 Escalonilla
45064 Esquivias
45065 Estrella, La
45066 Fuensalida
45069 Gerindote
45070 Guadamur
45072 Herencias, Las
45073 Herrerueta de Oropesa
45076 Hormigos
45077 Huecas
45080 Illán de Vacas
45081 Illescas
45082 Lagartera
45085 Lominchar
45086 Lucillos
45088 Magán
45089 Malpica de Tajo
45091 Maqueda
45095 Mata, La
45097 Mejorada
45099 Métrida
45100 Mesegar de Tajo
45102 Mocejón
45104 Montearagón
45110 Navalcán
45111 Navalmoralejo
45118 Novés
45119 Numancia de la Sagra
45122 Olías del Rey

45125 Oropesa
45126 Otero
45127 Palomeque
45128 Pantoja
45130 Parrillas
45132 Pepino
45133 Polán
45134 Portillo de Toledo
45136 Puebla de Montalbán, La
45137 Pueblanueva, La
45138 Puente del Arzobispo, El
45143 Quismondo
45145 Recas
45147 Rielves
45150 San Bartolomé de las Abiertas
45152 San Martín de Pusa
45154 San Román de los Montes
45155 Santa Ana de Pusa
45157 Santa Cruz del Retamar
45158 Santa Olalla
45160 Segurilla
45161 Seseña
45165 Talavera de la Reina
45168 Toledo
45169 Torralba de Oropesa
45171 Torre de Esteban Hambrán, La
45172 Torrico
45173 Torrijos
45176 Ugena
45179 Valdeverdeja
45180 Valmojado
45181 Velada

45183 Ventas de Retamosa, Las
45184 Ventas de San Julián, Las
45188 Villaluenga de la Sagra
45189 Villamiel de Toledo
45194 Villarejo de Montalbán
45196 Villaseca de la Sagra
45199 Viso de San Juan, El
45201 Yeles
45203 Yuncler
45204 Yuncillos
45205 Yuncos
45901 Santo Domingo-Caudilla

684503 Montes de Toledo

45001 Ajofrín
45012 Almonacid de Toledo
45016 Argés
45023 Burguillos de Toledo
45033 Campillo de la Jara, El
45042 Casasbuenas
45052 Cobisa
45055 Cuerva
45057 Chueca
45063 Espinoso del Rey
45067 Gálvez
45075 Hontanar
45083 Layos
45092 Marjaliza
45096 Mazarambroz
45098 Menasalbas

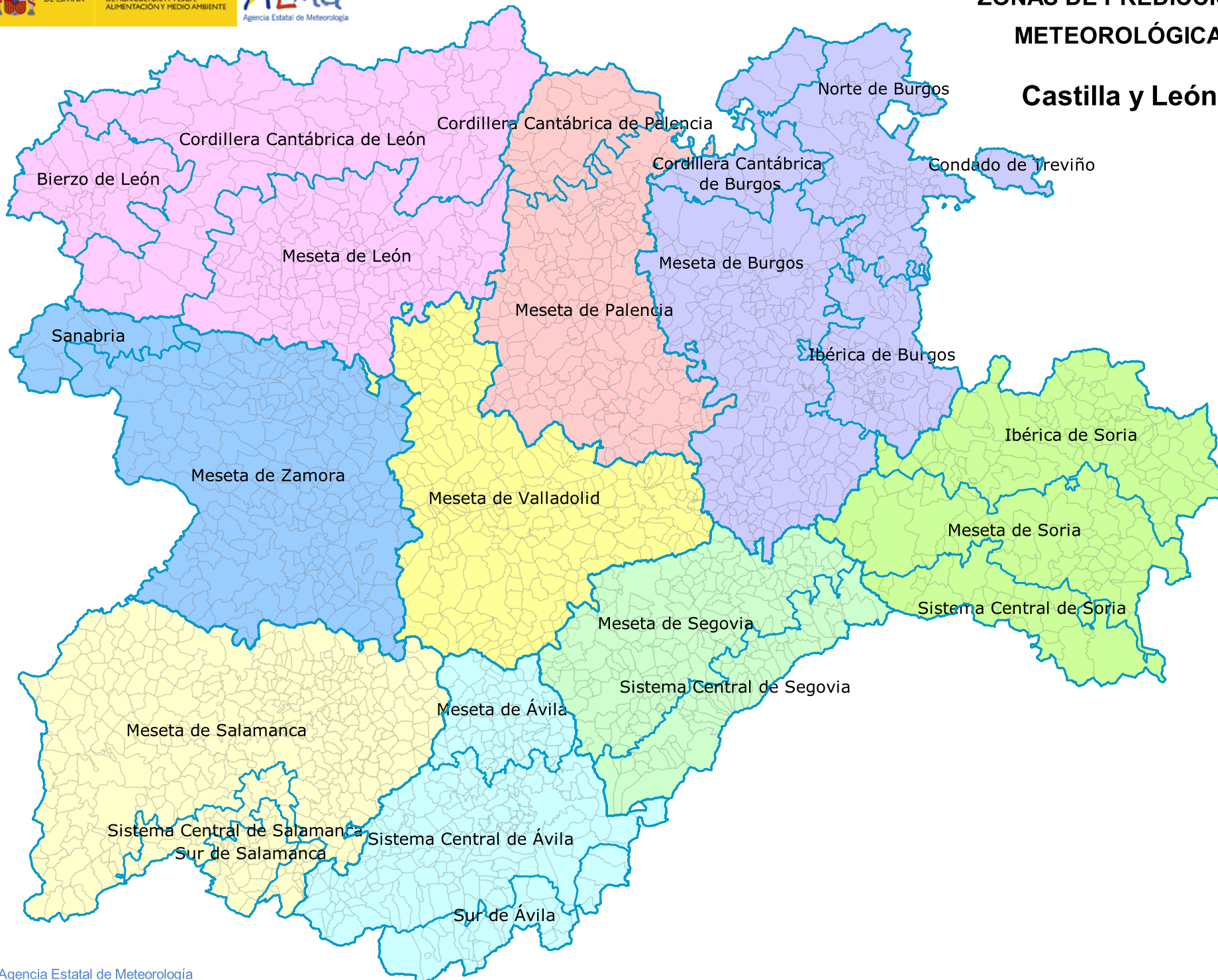
45103 Mohedas de la Jara
45107 Nambroca
45108 Nava de Ricomalillo, La
45109 Navahermosa
45112 Navalmorales, Los
45113 Navalucillos, Los
45116 Noez
45139 Puerto de San Vicente
45140 Pulgar
45146 Retamoso de la Jara
45148 Robledo del Mazo
45151 San Martín de Montalbán
45153 San Pablo de los Montes
45162 Sevilleja de la Jara
45163 Sonseca
45170 Torrecilla de la Jara
45174 Totanés
45182 Ventas con Peña Aguilera, Las
45200 Yébenes, Los

684504 La Mancha toledana

45026 Cabañas de Yepes
45027 Cabezamesada
45034 Camuñas
45050 Ciruelos
45053 Consuegra
45054 Corral de Almaguer
45059 Dosbarrios
45071 Guardia, La
45078 Huerta de Valdecarábanos

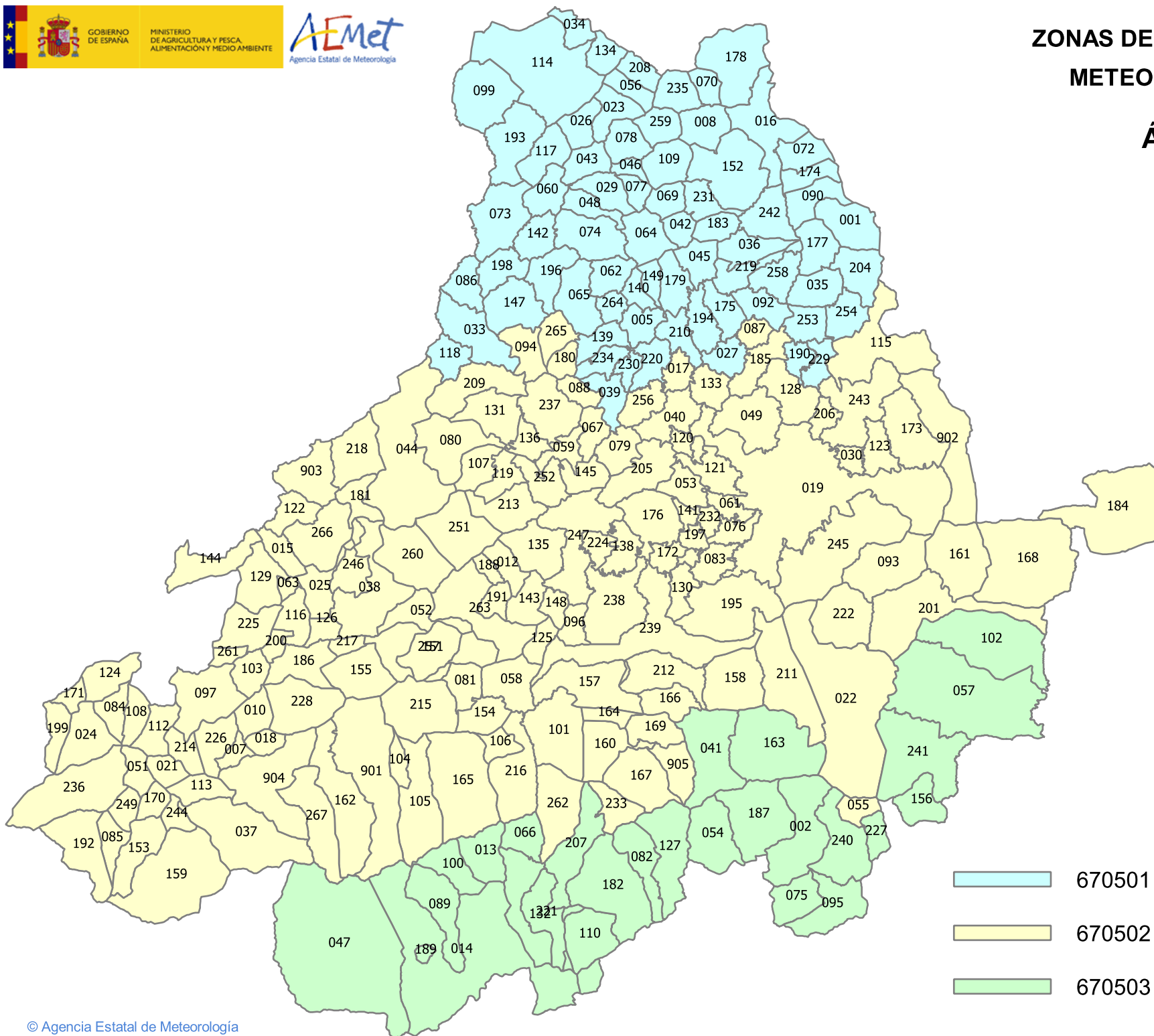
45084 Lillo
45087 Madrideojos
45090 Manzaneque
45094 Mascaraque
45101 Miguel Esteban
45106 Mora
45115 Noblejas
45121 Ocaña
45123 Ontígola
45124 Orgaz
45135 Puebla de Almoradiel, La
45141 Quero
45142 Quintanar de la Orden
45149 Romeral, El
45156 Santa Cruz de la Zarza
45166 Tembleque
45167 Toboso, El
45175 Turleque
45177 Urda
45185 Villacañas
45186 Villa de Don Fadrique, La
45187 Villafranca de los Caballeros
45190 Villaminaya
45191 Villamuelas
45192 Villanueva de Alcardete
45193 Villanueva de Bogas
45195 Villarrubia de Santiago
45197 Villasequilla
45198 Villatobas
45202 Yepes

ZONAS DE PREDICCIÓN METEOROLÓGICA Castilla y León



ZONAS DE PREDICCIÓN METEOROLÓGICA

Ávila



- 670501 Meseta de Ávila
- 670502 Sistema Central de Ávila
- 670503 Sur de Ávila

6705 Ávila

670501 Meseta de Ávila

05001 Adanero
05005 Albornos
05008 Aldeaseca
05016 Arévalo
05023 Barromán
05026 Bercial de Zapardiel
05027 Berlanas, Las
05029 Bernuy-Zapardiel
05033 Blascomillán
05034 Blasconuño de Matacabras
05035 Blascosancho
05036 Bohodón, El
05039 Brabos
05042 Cabezas de Alambre
05043 Cabezas del Pozo
05045 Cabizuela
05046 Canales
05048 Cantiveros
05056 Castellanos de Zapardiel
05060 Cisla
05062 Collado de Contreras
05064 Constanzana
05065 Crespos
05069 Donjimeno
05070 Donvidas
05072 Espinosa de los Caballeros

05073 Flores de Ávila
05074 Fontiveros
05077 Fuente el Saúz
05078 Fuentes de Año
05086 Gimialcón
05090 Gutierre-Muñoz
05092 Hernansancho
05099 Horcajo de las Torres
05109 Langa
05114 Madrigal de las Altas Torres
05117 Mambblas
05118 Mancera de Arriba
05134 Moraleja de Matacabras
05139 Muñogrande
05140 Muñomer del Peco
05142 Muñosancho
05147 Narros del Castillo
05149 Narros de Saldueña
05152 Nava de Arévalo
05174 Orbita
05175 Oso, El
05177 Pajares de Adaja
05178 Palacios de Goda
05179 Papatrigo
05183 Pedro-Rodríguez
05190 Pozanco
05193 Rasueros
05194 Riocabado
05196 Rivilla de Barajas
05198 Salvadiós
05204 Sanchidrián
05208 San Esteban de Zapardiel

05210 San Juan de la Encinilla
05219 San Pascual
05220 San Pedro del Arroyo
05229 Santo Domingo de las Posadas
05230 Santo Tomás de Zabarcos
05231 San Vicente de Arévalo
05234 Sigeres
05235 Sinlabajos
05242 Tiñosillos
05253 Vega de Santa María
05254 Velayos
05258 Villanueva de Gómez
05259 Villanueva del Aceral
05264 Viñegra de Moraña

670502 Sistema Central de Ávila

05007 Aldeanueva de Santa Cruz
05010 Aldehuela, La
05012 Amavida
05015 Arevalillo
05017 Aveinte
05018 Avellaneda
05019 Ávila
05021 Barco de Ávila, El
05022 Barraco, El
05024 Becedas
05025 Becedillas
05030 Berrocalejo de Aragón
05037 Bohoyo
05038 Bonilla de la Sierra
05040 Bularros

05044 Cabezas del Villar
05049 Cardeñosa
05051 Carrera, La
05052 Casas del Puerto
05053 Casasola
05055 Casillas
05058 Cepeda la Mora
05059 Cillán
05061 Colilla, La
05063 Collado del Mirón
05067 Chamartín
05076 Fresno, El
05079 Gallegos de Altamirós
05080 Gallegos de Sobrinos
05081 Garganta del Villar
05083 Gemuño
05084 Gilbuena
05085 Gil García
05087 Gotarrendura
05088 Grandes y San Martín
05093 Herradón de Pinares
05094 Herreros de Suso
05096 Hija de Dios, La
05097 Horcajada, La
05101 Hoyocasero
05103 Hoyorredondo
05104 Hoyos del Collado
05105 Hoyos del Espino
05106 Hoyos de Miguel Muñoz
05107 Hurtumpascual
05108 Junciana
05112 Losar del Barco, El
05113 Llanos de Tormes, Los

05115	Maello	05164	Navaquesera
05116	Malpartida de Corneja	05165	Navarredonda de Gredos
05119	Manjabálago y Ortigosa de Rioalmar	05166	Navarredondilla
05120	Marlín	05167	Navarrevisca
05121	Martiherrero	05168	Navas del Marqués, Las
05122	Martínez	05169	Navatalgordo
05123	Mediana de Voltoya	05170	Navatejares
05124	Medinilla	05171	Neila de San Miguel
05125	Mengamuñoz	05172	Niharra
05126	Mesegar de Corneja	05173	Ojos-Albos
05128	Mingorría	05176	Padiernos
05129	Mirón, El	05180	Parral, El
05130	Mironcillo	05181	Pascualcobo
05131	Mirueña de los Infanzones	05184	Peguerinos
05133	Monsalupe	05185	Peñalba de Ávila
05135	Muñana	05186	Piedrahíta
05136	Muñico	05188	Poveda
05138	Muñogalindo	05191	Pradosegar
05141	Muñopepe	05192	Puerto Castilla
05143	Muñotello	05195	Riofrío
05144	Narrillos del Álamo	05197	Salobral
05145	Narrillos del Rebollar	05199	San Bartolomé de Béjar
05148	Narros del Puerto	05200	San Bartolomé de Corneja
05151	Navacepedilla de Corneja	05201	San Bartolomé de Pinares
05153	Nava del Barco	05205	Sanchorreja
05154	Navadijos	05206	San Esteban de los Patos
05155	Navaescurial	05209	San García de Ingelmos
05157	Navalacruz	05211	San Juan de la Nava
05158	Navalmoral	05212	San Juan del Molinillo
05159	Navalonguilla	05213	San Juan del Olmo
05160	Navalosa	05214	San Lorenzo de Tormes
05161	Navalperal de Pinares	05215	San Martín de la Vega del Alberche
05162	Navalperal de Tormes	05216	San Martín del Pimpollar

05217 San Miguel de Corneja
 05218 San Miguel de Serrezuela
 05222 Santa Cruz de Pinares
 05224 Santa María del Arroyo
 05225 Santa María del Berrocal
 05226 Santa María de los Caballeros
 05228 Santiago del Collado
 05232 Serrada, La
 05233 Serranillos
 05236 Solana de Ávila
 05237 Solana de Rioalmar
 05238 Solosancho
 05239 Sotalbo
 05243 Tolbaños
 05244 Tormellas
 05245 Tornadizos de Ávila
 05246 Tórtoles
 05247 Torre, La
 05249 Umbrías
 05251 Vadillo de la Sierra
 05252 Valdecasa
 05256 Villafior
 05257 Villafranca de la Sierra
 05260 Villanueva del Campillo
 05261 Villar de Corneja
 05262 Villarejo del Valle
 05263 Villatoro
 05265 Vita
 05266 Zapardiel de la Cañada
 05267 Zapardiel de la Ribera
 05901 San Juan de Gredos
 05902 Santa María del Cubillo
 05903 Diego del Carpio

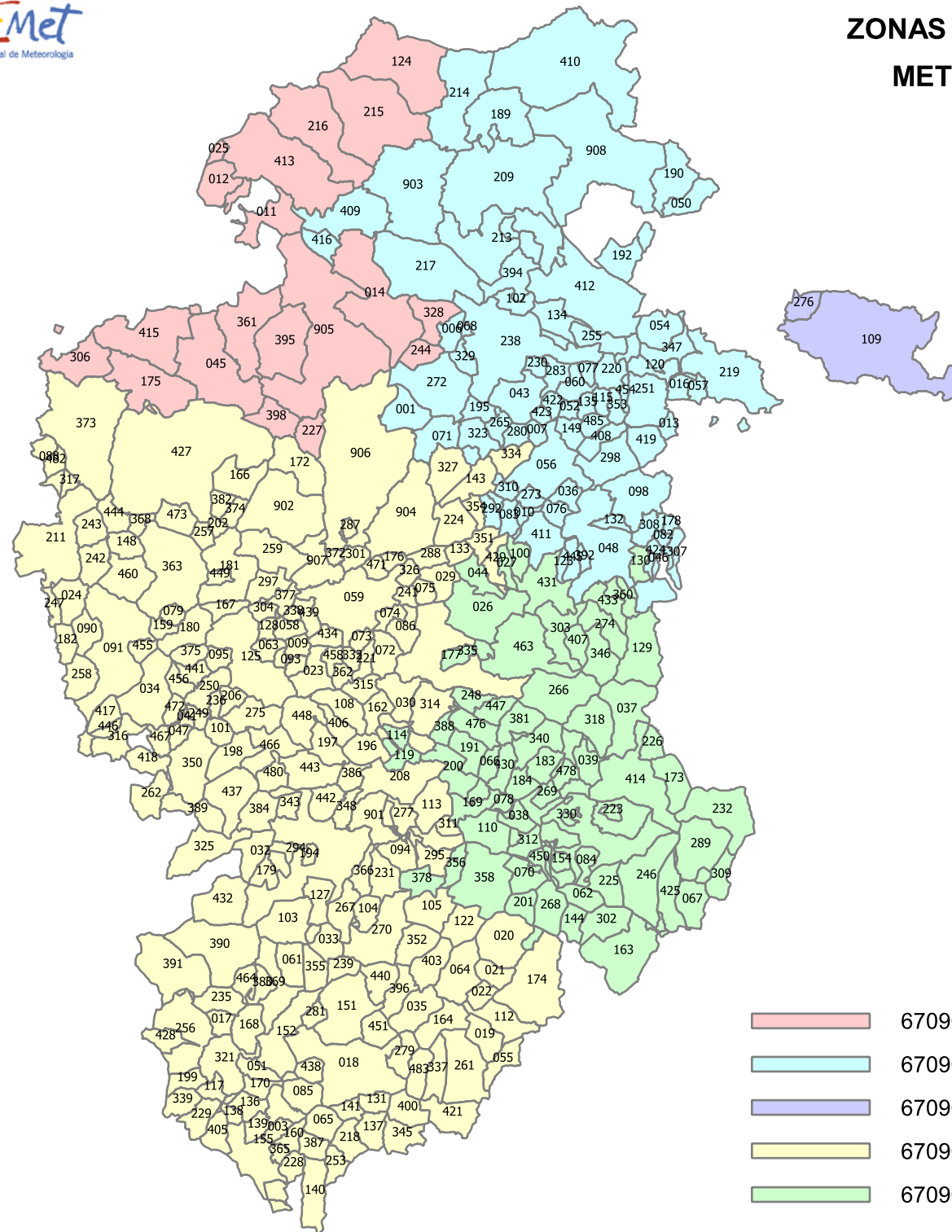
05904 Santiago del Tormes
 05905 Villanueva de Ávila

670503 Sur de Ávila

05002 Adrada, La
 05013 Arenal, El
 05014 Arenas de San Pedro
 05041 Burgohondo
 05047 Candeleda
 05054 Casavieja
 05057 Cebreros
 05066 Cuevas del Valle
 05075 Fresnedilla
 05082 Gavilanes
 05089 Guisando
 05095 Higuera de las Dueñas
 05100 Hornillo, El
 05102 Hoyo de Pinares, El
 05110 Lanzahíta
 05127 Mijares
 05132 Mombeltrán
 05156 Navahondilla
 05163 Navaluenga
 05182 Pedro Bernardo
 05187 Piedralaves
 05189 Poyales del Hoyo
 05207 San Esteban del Valle
 05221 Santa Cruz del Valle
 05227 Santa María del Tiétar
 05240 Sotillo de la Adrada
 05241 Tiemblo, El

ZONAS DE PREDICCIÓN METEOROLÓGICA

Burgos



- 670901 Cordillera Cantábrica de Burgos
- 670902 Norte de Burgos
- 670903 Condado de Treviño
- 670904 Meseta de Burgos
- 670905 Ibérica de Burgos

6709 Burgos

670901 Cordillera Cantábrica de Burgos

09011	Alfoz de Bricia
09012	Alfoz de Santa Gadea
09014	Altos, Los
09025	Arija
09045	Basconcillos del Tozo
09124	Espinosa de los Monteros
09175	Humada
09215	Merindad de Sotoscueva
09216	Merindad de Valdeporres
09227	Montorio
09244	Padrones de Bureba
09306	Rebolledo de la Torre
09328	Rucandio
09361	Sargentos de la Lora
09395	Tubilla del Agua
09398	Úrbel del Castillo
09413	Valle de Valdebezana
09415	Valle de Valdelucio
09905	Valle de Sedano

670902 Norte de Burgos

09001	Abajas
09006	Aguas Cándidas
09007	Aguilar de Bureba
09010	Alcocero de Mola

09013	Altable
09016	Ameyugo
09036	Bañuelos de Bureba
09043	Barrios de Bureba, Los
09046	Bascuñana
09048	Belorado
09050	Berberana
09052	Berzosa de Bureba
09054	Bozoó
09056	Briviesca
09057	Bugedo
09060	Busto de Bureba
09068	Cantabrana
09071	Carcedo de Bureba
09076	Carrias
09077	Cascajares de Bureba
09082	Castildelgado
09083	Castil de Peones
09098	Cerezo de Río Tirón
09102	Cillaperlata
09115	Cubo de Bureba
09120	Encío
09123	Espinosa del Camino
09132	Fresno de Río Tirón
09134	Frías
09135	Fuentebureba
09149	Grisaleña
09178	Ibrillos
09189	Junta de Traslaloma
09190	Junta de Villalba de Losa
09192	Jurisdicción de San Zadornil
09195	Llano de Bureba
09209	Medina de Pomar

09213 Merindad de Cuesta-Urria
09214 Merindad de Montija
09217 Merindad de Valdivielso
09219 Miranda de Ebro
09220 Miraveche
09230 Navas de Bureba
09238 Oña
09251 Pancorbo
09255 Partido de la Sierra en Tobalina
09265 Piérnigas
09272 Poza de la Sal
09273 Prádanos de Bureba
09280 Quintanabureba
09283 Quintanaélez
09292 Quintanavides
09298 Quintanilla San García
09307 Redecilla del Camino
09308 Redecilla del Campo
09310 Reinoso
09323 Rojas
09329 Salas de Bureba
09347 Santa Gadea del Cid
09353 Santa María Rivarredonda
09392 Tosantos
09394 Trespaderne
09408 Vallarta de Bureba
09409 Valle de Manzanedo
09410 Valle de Mena
09411 Valle de Oca
09412 Valle de Tobalina
09416 Valle de Zamanzas
09419 Valluércanes
09422 Vid de Bureba, La

09423 Vileña
09424 Vitoria de Rioja
09445 Villambistia
09454 Villanueva de Teba
09485 Zuñeda
09903 Villarcayo de Merindad de Castilla la Vieja
09908 Valle de Losa

670903 Condado de Treviño

09109 Condado de Treviño
09276 Puebla de Arganzón, La

670904 Meseta de Burgos

09003 Adrada de Haza
09009 Albillos
09017 Anguix
09018 Aranda de Duero
09019 Arandilla
09020 Arauzo de Miel
09021 Arauzo de Salce
09022 Arauzo de Torre
09023 Arcos
09024 Arenillas de Riopisuerga
09029 Atapuerca
09030 Ausines, Los
09032 Avellanosa de Muñó
09033 Bahabón de Esgueva
09034 Balbases, Los
09035 Baños de Valdearados

09041	Barrio de Muñó	09127	Fontioso
09047	Belbimbre	09128	Frandovínez
09051	Berlangas de Roa	09131	Fresnillo de las Dueñas
09055	Brazacorta	09133	Fresno de Rodilla
09058	Buniel	09136	Fuentecén
09059	Burgos	09137	Fuentelcésped
09061	Cabañes de Esgueva	09138	Fuentelisendo
09063	Cavia	09139	Fuentemolinos
09064	Caleruega	09140	Fuentenebro
09065	Campillo de Aranda	09141	Fuentespina
09072	Carcedo de Burgos	09143	Galbarros
09073	Cardeñadijo	09148	Grijalba
09074	Cardeñajimeno	09151	Gumiel de Izán
09075	Cardeñuela Riopico	09152	Gumiel de Mercado
09079	Castellanos de Castro	09155	Haza
09085	Castrillo de la Vega	09159	Hontanas
09086	Castrillo del Val	09160	Hontangas
09088	Castrillo de Riopisuerga	09162	Hontoria de la Cantera
09090	Castrillo Mota de Judíos	09164	Hontoria de Valdearados
09091	Castrojeriz	09166	Hormazas, Las
09093	Cayuela	09167	Hornillos del Camino
09094	Cebrecos	09168	Horra, La
09095	Celada del Camino	09170	Hoyales de Roa
09101	Ciadoncha	09172	Huércemes
09103	Cilleruelo de Abajo	09174	Huerta de Rey
09104	Cilleruelo de Arriba	09176	Hurones
09105	Ciruelos de Cervera	09177	Ibeas de Juarros
09108	Cogollos	09179	Iglesiarubia
09112	Coruña del Conde	09180	Iglesias
09113	Covarrubias	09181	Isar
09117	Cueva de Roa, La	09182	Itero del Castillo
09122	Espinosa de Cervera	09194	Lerma
09125	Estépar	09196	Madrigal del Monte

09197	Madrigalejo del Monte	09279	Quemada
09198	Mahamud	09281	Quintana del Pidio
09199	Mambrilla de Castrejón	09287	Quintanaortuño
09202	Manciles	09288	Quintanapalla
09206	Mazuela	09294	Quintanilla de la Mata
09208	Mecerreyes	09295	Quintanilla del Coco
09211	Melgar de Fernamental	09297	Quintanillas, Las
09218	Milagros	09301	Quintanilla Vivar
09221	Modúbar de la Emparedada	09304	Rabé de las Calzadas
09224	Monasterio de Rodilla	09311	Retuerta
09228	Moradillo de Roa	09314	Revilla del Campo
09229	Nava de Roa	09315	Revillarruz
09231	Nebreda	09316	Revilla Vallejera
09235	Olmedillo de Roa	09317	Rezmondo
09236	Olmillos de Muñó	09321	Roa
09239	Oquillas	09325	Royuela de Río Franco
09241	Orbaneja Riopico	09326	Rubena
09242	Padilla de Abajo	09327	Rublacedo de Abajo
09243	Padilla de Arriba	09332	Saldaña de Burgos
09247	Palacios de Riopisuerga	09334	Salinillas de Bureba
09249	Palazuelos de Muñó	09337	San Juan del Monte
09250	Pampliega	09338	San Mamés de Burgos
09253	Pardilla	09339	San Martín de Rubiales
09256	Pedrosa de Duero	09343	Santa Cecilia
09257	Pedrosa del Páramo	09345	Santa Cruz de la Salceda
09258	Pedrosa del Príncipe	09348	Santa Inés
09259	Pedrosa de Río Úrbel	09350	Santa María del Campo
09261	Peñaranda de Duero	09351	Santa María del Invierno
09262	Peral de Arlanza	09352	Santa María del Mercadillo
09267	Pineda Trasmonte	09354	Santa Olalla de Bureba
09270	Pinilla Trasmonte	09355	Santibáñez de Esgueva
09275	Presencio	09362	Sarracín
09277	Puentedura	09363	Sasamón

09365 Sequera de Haza, La
09366 Solarana
09368 Sordillos
09369 Sotillo de la Ribera
09372 Sotragero
09373 Sotresgudo
09374 Susinos del Páramo
09375 Tamarón
09377 Tardajos
09380 Terradillos de Esgueva
09382 Tobar
09384 Tordómar
09386 Torrecilla del Monte
09387 Torregalindo
09389 Torrepadre
09390 Torresandino
09391 Tórtoles de Esgueva
09396 Tubilla del Lago
09400 Vadocondes
09403 Valdeande
09405 Valdezate
09406 Valdorros
09417 Vallejera
09418 Valles de Palenzuela
09421 Vid y Barrios, La
09427 Villadiego
09428 Villaescusa de Roa
09429 Villaescusa la Sombría
09432 Villafruela
09434 Villagonzalo Pedernales
09437 Villahoz
09438 Villalba de Duero
09439 Villalbilla de Burgos

09440 Villalbilla de Gumiel
09441 Villaldemiro
09442 Villalmanzo
09443 Villamayor de los Montes
09444 Villamayor de Treviño
09446 Villamedianilla
09448 Villangómez
09449 Villanueva de Argaño
09451 Villanueva de Gumiel
09455 Villaquirán de la Puebla
09456 Villaquirán de los Infantes
09458 Villariezo
09460 Villasandino
09464 Villatueda
09466 Villaverde del Monte
09467 Villaverde-Mogina
09471 Villayerno Morquillas
09472 Villazopeque
09473 Villegas
09480 Zael
09482 Zarzosa de Río Pisuegra
09483 Zazuar
09901 Quintanilla del Agua y Tordueles
09902 Valle de Santibáñez
09904 Valle de las Navas
09906 Merindad de Río Ubierna
09907 Alfoz de Quintanadueñas

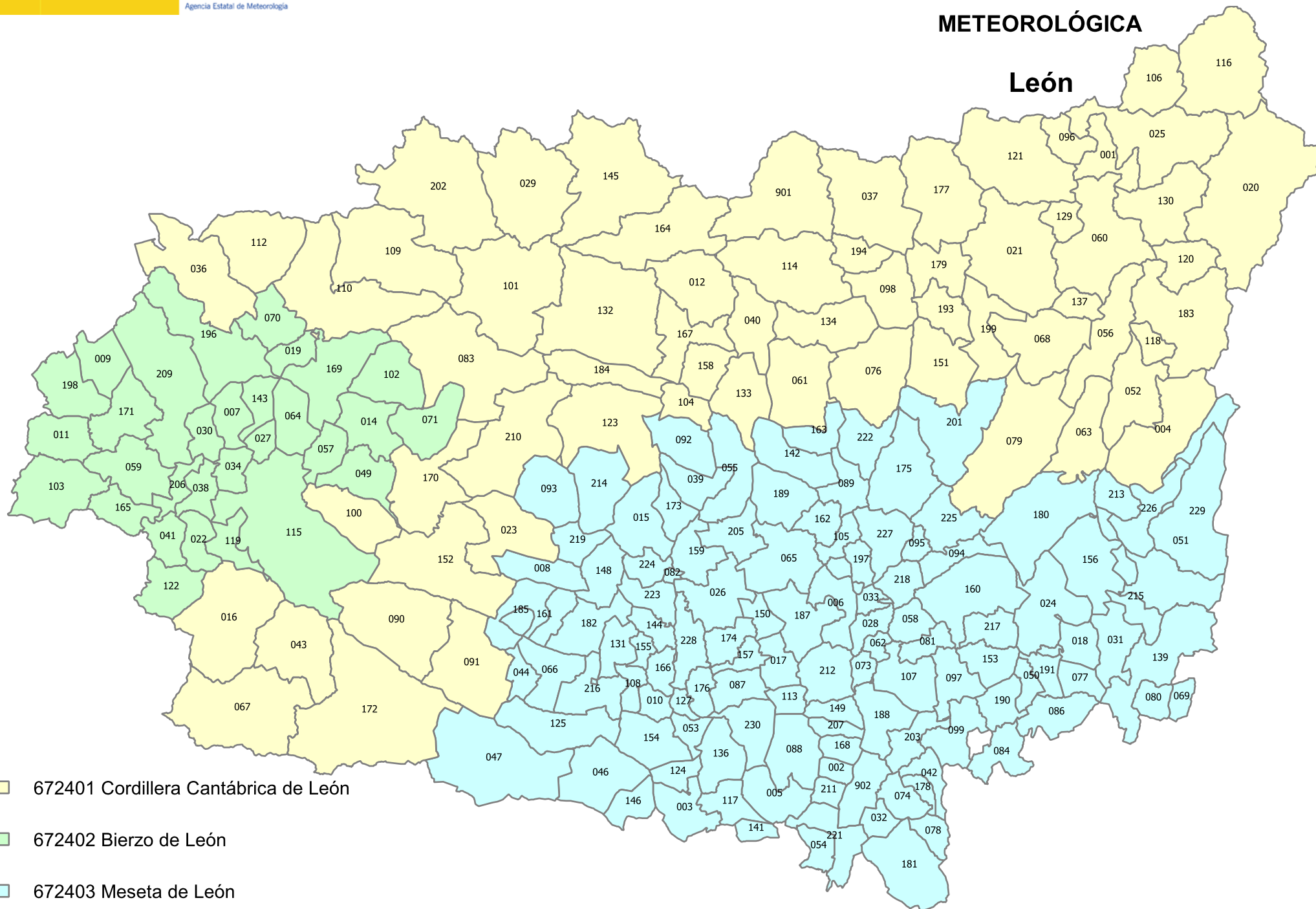
670905 Ibérica de Burgos

09026 Arlanzón
09027 Araya de Oca

09037	Barbadillo de Herreros	09268	Pinilla de los Barruecos
09038	Barbadillo del Mercado	09269	Pinilla de los Moros
09039	Barbadillo del Pez	09274	Pradoluengo
09044	Barrios de Colina	09289	Quintanar de la Sierra
09062	Cabezón de la Sierra	09302	Rabanera del Pinar
09066	Campolara	09303	Rábanos
09067	Canicosa de la Sierra	09309	Regumiel de la Sierra
09070	Carazo	09312	Revilla y Ahedo, La
09078	Cascajares de la Sierra	09318	Riocavado de la Sierra
09084	Castrillo de la Reina	09330	Salas de los Infantes
09100	Cerratón de Juarros	09335	San Adrián de Juarros
09110	Contreras	09340	San Millán de Lara
09114	Cubillo del Campo	09346	Santa Cruz del Valle Urbión
09119	Cuevas de San Clemente	09356	Santibáñez del Val
09129	Fresneda de la Sierra Tirón	09358	Santo Domingo de Silos
09130	Fresneña	09360	San Vicente del Valle
09144	Gallega, La	09378	Tejada
09154	Hacinas	09381	Tinieblas de la Sierra
09163	Hontoria del Pinar	09388	Torrelara
09169	Hortigüela	09407	Valmala
09173	Huerta de Arriba	09414	Valle de Valdelaguna
09183	Jaramillo de la Fuente	09425	Vilviestre del Pinar
09184	Jaramillo Quemado	09430	Villaespasa
09191	Jurisdicción de Lara	09431	Villafranca Montes de Oca
09200	Mambrillas de Lara	09433	Villagalijo
09201	Mamolar	09447	Villamiel de la Sierra
09223	Monasterio de la Sierra	09450	Villanueva de Carazo
09225	Moncalvillo	09463	Villasur de Herreros
09226	Monterrubio de la Demanda	09476	Villoruebo
09232	Neila	09478	Vizcaínos
09246	Palacios de la Sierra		
09248	Palazuelos de la Sierra		
09266	Pineda de la Sierra		

ZONAS DE PREDICCIÓN METEOROLÓGICA

León



672401 Cordillera Cantábrica de León

672402 Bierzo de León

672403 Meseta de León

6724 León

672401 Cordillera Cantábrica de León

24001 Acebedo
24004 Almanza
24012 Barrios de Luna, Los
24016 Benuza
24020 Boca de Huérgano
24021 Boñar
24023 Brazuelo
24025 Burón
24029 Cabrillanes
24036 Candín
24037 Cármenes
24040 Carrocera
24043 Castrillo de Cabrera
24052 Cebanico
24056 Cistierna
24060 Crémenes
24061 Cuadros
24063 Cubillas de Rueda
24067 Encinedo
24068 Ercina, La
24076 Garrafe de Torío
24079 Gradefes
24083 Igüeña
24090 Lucillo
24091 Luyego
24096 Maraña
24098 Matallana de Torío

24100 Molinaseca
24101 Murias de Paredes
24104 Omañas, Las
24106 Oseja de Sajambre
24109 Palacios del Sil
24110 Páramo del Sil
24112 Peranzanes
24114 Pola de Gordón, La
24116 Posada de Valdeón
24118 Prado de la Guzpeña
24120 Prioro
24121 Puebla de Lillo
24123 Quintana del Castillo
24129 Reyero
24130 Riaño
24132 Riello
24133 Rioseco de Tapia
24134 Robla, La
24137 Sabero
24145 San Emiliano
24151 Santa Colomba de Curueño
24152 Santa Colomba de Somoza
24158 Santa María de Ordás
24164 Sena de Luna
24167 Soto y Amío
24170 Torre del Bierzo
24172 Truchas
24177 Valdelugueros
24179 Valdepiélago
24183 Valderrueda
24184 Valdesamario
24193 Vecilla, La
24194 Vegacervera

24199 Vegaquemada
24202 Villablino
24210 Villagatón
24901 Villamanín

672402 Bierzo de León

24007 Arganza
24009 Balboa
24011 Barjas
24014 Bemibre
24019 Berlanga del Bierzo
24022 Borrenes
24027 Cabañas Raras
24030 Cacabelos
24034 Camponaraya
24038 Carracedelo
24041 Carucedo
24049 Castropodame
24057 Congosto
24059 Corullón
24064 Cubillos del Sil
24070 Fabero
24071 Folgoso de la Ribera
24102 Noceda del Bierzo
24103 Oencia
24115 Ponferrada
24119 Priaranza del Bierzo
24122 Puente de Domingo Flórez
24143 Sancedo
24165 Sobrado
24169 Toreno

24171 Trabadelo
24196 Vega de Espinareda
24198 Vega de Valcarce
24206 Toral de los Vados
24209 Villafranca del Bierzo

672403 Meseta de León

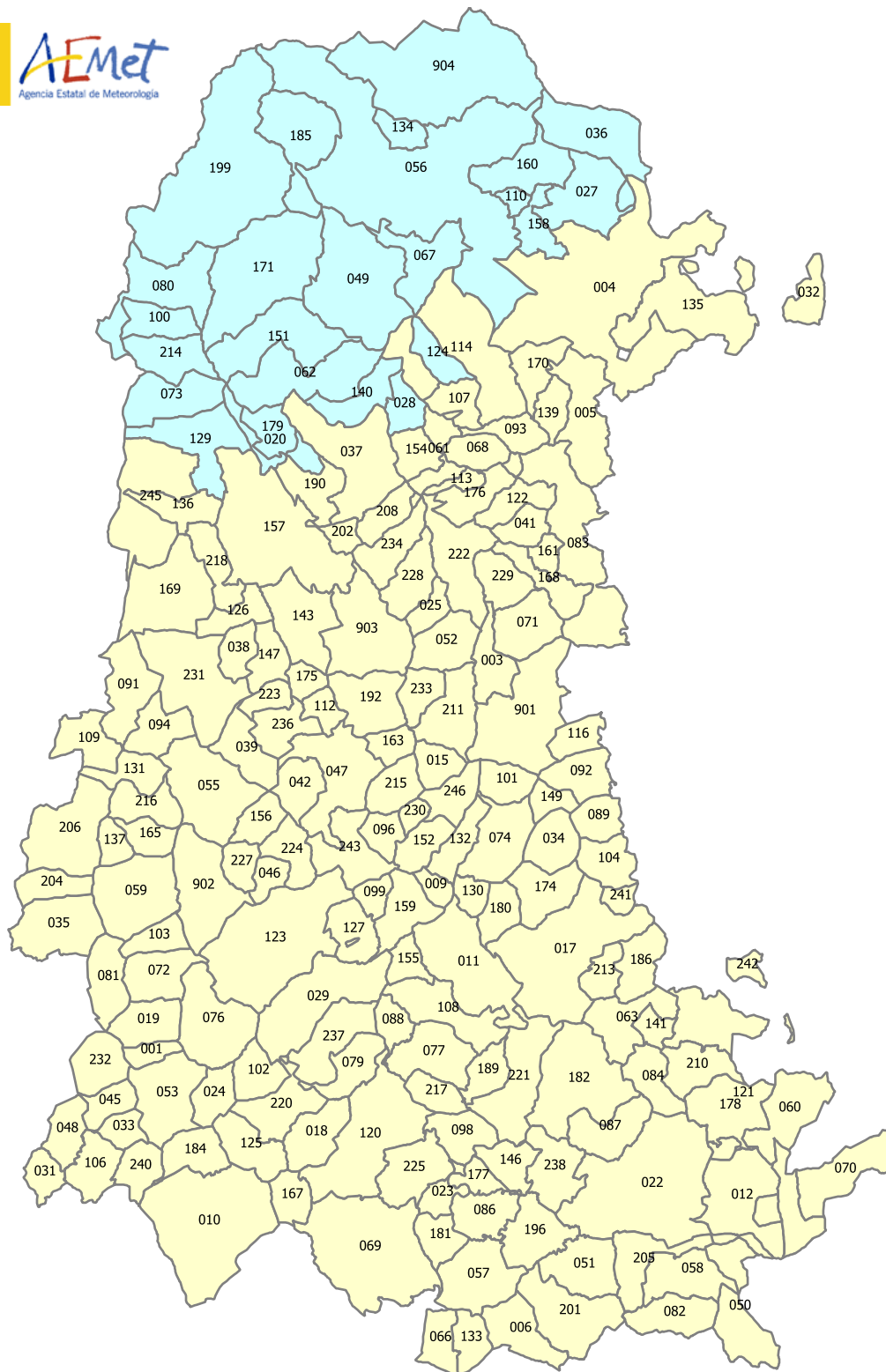
24002 Algadefe
24003 Alija del Infantado
24005 Antigua, La
24006 Ardón
24008 Astorga
24010 Bañeza, La
24015 Benavides
24017 Bercianos del Páramo
24018 Bercianos del Real Camino
24024 Burgo Ranero, El
24026 Bustillo del Páramo
24028 Cabrereros del Río
24031 Calzada del Coto
24032 Campazas
24033 Campo de Villavidel
24039 Carrizo
24042 Castilfalé
24044 Castrillo de la Valduerna
24046 Castroalbón
24047 Castrocontrigo
24050 Castrotierra de Valmadrigal
24051 Cea
24053 Cebrones del Río
24054 Cimanos de la Vega

24055	Cimanes del Tejar	24136	Roperuelos del Páramo
24058	Corbillos de los Oteros	24139	Sahagún
24062	Cubillas de los Oteros	24141	San Adrián del Valle
24065	Chozas de Abajo	24142	San Andrés del Rabanedo
24066	Destriana	24144	San Cristóbal de la Polantera
24069	Escobar de Campos	24146	San Esteban de Nogales
24073	Fresno de la Vega	24148	San Justo de la Vega
24074	Fuentes de Carbajal	24149	San Millán de los Caballeros
24077	Gordaliza del Pino	24150	San Pedro Bercianos
24078	Gordocillo	24153	Santa Cristina de Valmadrigal
24080	Grajal de Campos	24154	Santa Elena de Jamuz
24081	Gusendos de los Oteros	24155	Santa María de la Isla
24082	Hospital de Órbigo	24156	Santa María del Monte de Cea
24084	Izagre	24157	Santa María del Páramo
24086	Joarilla de las Matas	24159	Santa Marina del Rey
24087	Laguna Dalga	24160	Santas Martas
24088	Laguna de Negrillos	24161	Santiago Millas
24089	León	24162	Santovenia de la Valduncina
24092	Llamas de la Ribera	24163	Sariego
24093	Magaz de Cepeda	24166	Soto de la Vega
24094	Mansilla de las Mulas	24168	Toral de los Guzmanes
24095	Mansilla Mayor	24173	Turcia
24097	Matadeón de los Oteros	24174	Urdiales del Páramo
24099	Matanza	24175	Valdefresno
24105	Onzonilla	24176	Valdefuentes del Páramo
24107	Pajares de los Oteros	24178	Valdemora
24108	Palacios de la Valduerna	24180	Valdepolo
24113	Pobladura de Pelayo García	24181	Valderas
24117	Pozuelo del Páramo	24182	Valderrey
24124	Quintana del Marco	24185	Val de San Lorenzo
24125	Quintana y Congosto	24187	Valdevimbre
24127	Regueras de Arriba	24188	Valencia de Don Juan
24131	Riego de la Vega	24189	Valverde de la Virgen

24190 Valverde-Enrique
24191 Vallecillo
24197 Vega de Infanzones
24201 Vegas del Condado
24203 Villabraz
24205 Villadangos del Páramo
24207 Villademor de la Vega
24211 Villamandos
24212 Villamañán
24213 Villamartín de Don Sancho
24214 Villamejil
24215 Villamol
24216 Villamontán de la Valduerna
24217 Villamoratiel de las Matas
24218 Villanueva de las Manzanas
24219 Villaobispo de Otero
24221 Villaquejida
24222 Villaquilambre
24223 Villarejo de Órbigo
24224 Villares de Órbigo
24225 Villasabariego
24226 Villaselán
24227 Villaturiel
24228 Villazala
24229 Villazanzo de Valderaduey
24230 Zotes del Páramo
24902 Villaornate y Castro

ZONAS DE PREDICCIÓN METEOROLÓGICA

Palencia



673401 Cordillera Cantábrica de Palencia

673402 Meseta de Palencia

6734 Palencia

673401 Cordillera Cantábrica de Palencia

34020	Ayuela
34027	Barruelo de Santullán
34028	Báscones de Ojeda
34036	Brañosera
34049	Castrejón de la Peña
34056	Cervera de Pisuerga
34062	Congosto de Valdavia
34067	Dehesa de Montejo
34073	Fresno del Río
34080	Guardo
34100	Mantinos
34110	Mudá
34124	Payo de Ojeda
34129	Pino del Río
34134	Polentinos
34140	Puebla de Valdavia, La
34151	Respenda de la Peña
34158	Salinas de Pisuerga
34160	San Cebrián de Mudá
34171	Santibáñez de la Peña
34179	Tabanera de Valdavia
34185	Triollo
34199	Velilla del Río Carrión
34214	Villalba de Guardo
34904	Pernía, La

673402 Meseta de Palencia

34001	Abarca de Campos
34003	Abia de las Torres
34004	Aguilar de Campoo
34005	Alar del Rey
34006	Alba de Cerrato
34009	Amayuelas de Arriba
34010	Ampudia
34011	Amusco
34012	Antigüedad
34015	Arconada
34017	Astudillo
34018	Autilla del Pino
34019	Autillo de Campos
34022	Baltanás
34023	Venta de Baños
34024	Baquerín de Campos
34025	Bárcena de Campos
34029	Becerril de Campos
34031	Belmonte de Campos
34032	Berzosilla
34033	Boada de Campos
34034	Boadilla del Camino
34035	Boadilla de Rioseco
34037	Buenavista de Valdavia
34038	Bustillo de la Vega
34039	Bustillo del Páramo de Carrión
34041	Calahorra de Boedo
34042	Calzada de los Molinos

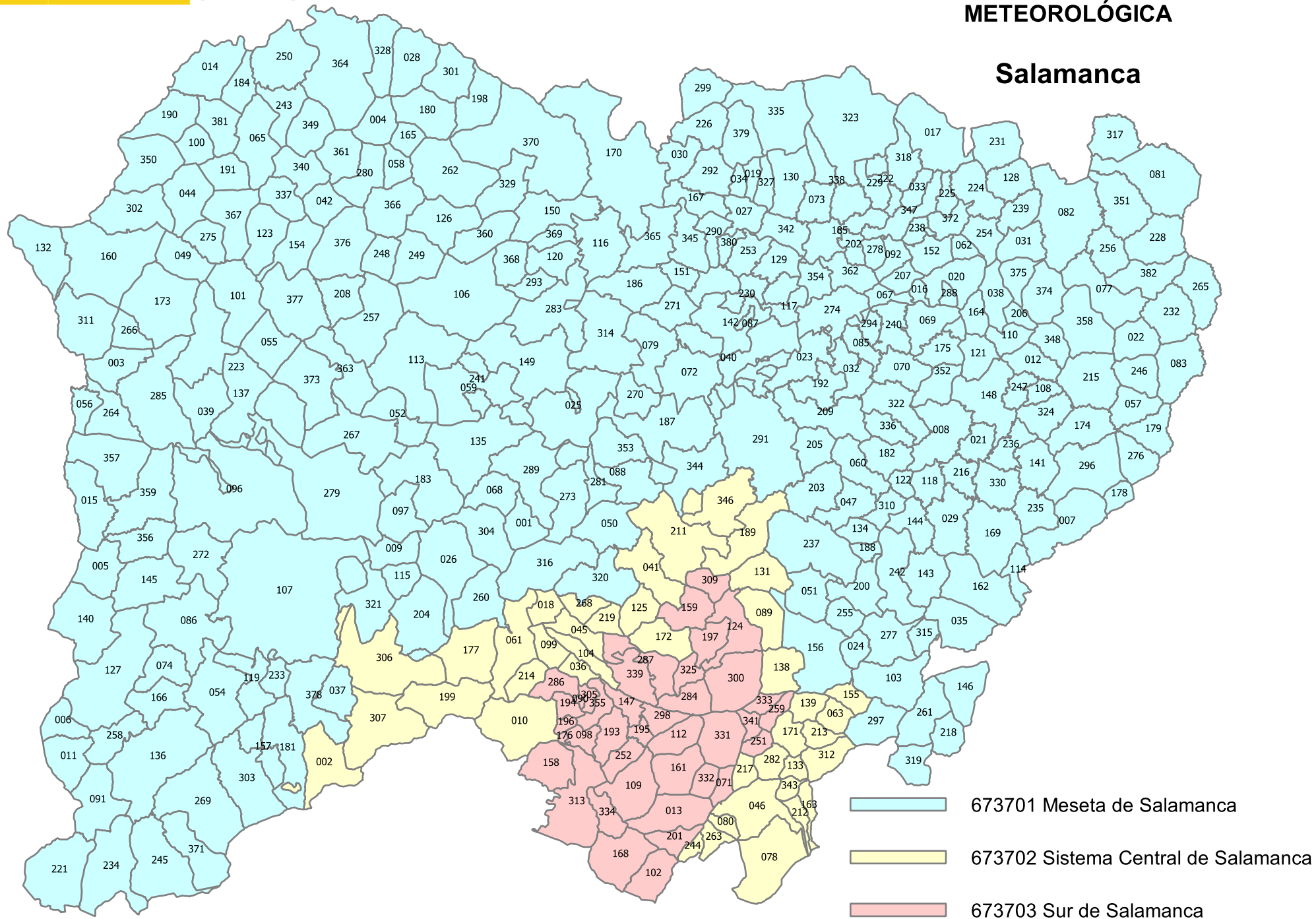
34045	Capillas	34091	Lagartos
34046	Cardeñosa de Volpejera	34092	Lantadilla
34047	Carrión de los Condes	34093	Vid de Ojeda, La
34048	Castil de Vela	34094	Ledigos
34050	Castrillo de Don Juan	34096	Lomas
34051	Castrillo de Onielo	34098	Magaz de Pisuerga
34052	Castrillo de Villavega	34099	Manquillos
34053	Castromocho	34101	Marcilla de Campos
34055	Cervatos de la Cueva	34102	Mazariegos
34057	Cevico de la Torre	34103	Mazuecos de Valdeginete
34058	Cevico Navero	34104	Melgar de Yuso
34059	Cisneros	34106	Meneses de Campos
34060	Cobos de Cerrato	34107	Micieces de Ojeda
34061	Collazos de Boedo	34108	Monzón de Campos
34063	Cordovilla la Real	34109	Moratinos
34066	Cubillas de Cerrato	34112	Nogal de las Huertas
34068	Dehesa de Romanos	34113	Olea de Boedo
34069	Dueñas	34114	Olmos de Ojeda
34070	Espinosa de Cerrato	34116	Osornillo
34071	Espinosa de Villagonzalo	34120	Palencia
34072	Frechilla	34121	Palenzuela
34074	Frómista	34122	Páramo de Boedo
34076	Fuentes de Nava	34123	Paredes de Nava
34077	Fuentes de Valdepero	34125	Pedraza de Campos
34079	Grijota	34126	Pedrosa de la Vega
34081	Guaza de Campos	34127	Perales
34082	Hérmedes de Cerrato	34130	Piña de Campos
34083	Herrera de Pisuerga	34131	Población de Arroyo
34084	Herrera de Valdecañas	34132	Población de Campos
34086	Hontoria de Cerrato	34133	Población de Cerrato
34087	Hornillos de Cerrato	34135	Pomar de Valdivia
34088	Husillos	34136	Poza de la Vega
34089	Itero de la Vega	34137	Pozo de Urama

34139	Prádanos de Ojeda	34201	Vertavillo
34141	Quintana del Puente	34202	Villabasta de Valdavia
34143	Quintanilla de Onsoña	34204	Villacidaler
34146	Reinoso de Cerrato	34205	Villaconancio
34147	Renedo de la Vega	34206	Villada
34149	Requena de Campos	34208	Villaeles de Valdavia
34152	Revenga de Campos	34210	Villahán
34154	Revilla de Collazos	34211	Villaherreros
34155	Ribas de Campos	34213	Villalaco
34156	Riberos de la Cueva	34215	Villalcázar de Sirga
34157	Saldaña	34216	Villalcón
34159	San Cebrián de Campos	34217	Villalobón
34161	San Cristóbal de Boedo	34218	Villaluenga de la Vega
34163	San Mamés de Campos	34220	Villamartín de Campos
34165	San Román de la Cuba	34221	Villamediana
34167	Santa Cecilia del Alcor	34222	Villameriel
34168	Santa Cruz de Boedo	34223	Villamoronta
34169	Santervás de la Vega	34224	Villamuera de la Cueva
34170	Santibáñez de Ecla	34225	Villamuriel de Cerrato
34174	Santojo	34227	Villanueva del Rebollar
34175	Serna, La	34228	Villanuño de Valdavia
34176	Sotobañado y Priorato	34229	Villaprovedo
34177	Soto de Cerrato	34230	Villarmentero de Campos
34178	Tabanera de Cerrato	34231	Villarrabé
34180	Támara de Campos	34232	Villarramiel
34181	Tariego de Cerrato	34233	Villasarracino
34182	Torquemada	34234	Villasila de Valdavia
34184	Torremormojón	34236	Villaturde
34186	Valbuena de Pisuerga	34237	Villaumbrales
34189	Valdeolmillos	34238	Villaviudas
34190	Valderrábano	34240	Villerías de Campos
34192	Valde-Ucieza	34241	Villodre
34196	Valle de Cerrato	34242	Villodrigo

34243	Villoldo
34245	Villota del Páramo
34246	Vilovieco
34901	Osorno la Mayor
34902	Valle del Retortillo
34903	Loma de Ucieza

ZONAS DE PREDICCIÓN METEOROLÓGICA

Salamanca



6737 Salamanca

673701 Meseta de Salamanca

37001	Abusejo	37032	Arapiles
37003	Ahigal de los Aceiteros	37033	Arcediano
37004	Ahigal de Villarino	37034	Arco, El
37005	Alameda de Gardón, La	37035	Armenteros
37006	Alamedilla, La	37037	Atalaya, La
37007	Alaraz	37038	Babilafuente
37008	Alba de Tormes	37039	Bañobárez
37009	Alba de Yeltes	37040	Barbadillo
37011	Alberguería de Argañán, La	37042	Barceo
37012	Alconada	37044	Barruecopardo
37014	Aldeadávila de la Ribera	37047	Beleña
37015	Aldea del Obispo	37049	Bermellar
37016	Aldealengua	37050	Berrocal de Huebra
37017	Aldeanueva de Figueroa	37051	Berrocal de Salvatierra
37019	Aldearrodrigo	37052	Boada
37020	Aldearrubia	37054	Bodón, El
37021	Aldeaseca de Alba	37055	Bogajo
37022	Aldeaseca de la Frontera	37056	Bouza, La
37023	Aldeatejada	37057	Bóveda del Río Almar
37024	Aldeavieja de Tormes	37058	Brincones
37025	Aldehuela de la Bóveda	37059	Buenamadre
37026	Aldehuela de Yeltes	37060	Buenavista
37027	Almenara de Tormes	37062	Cabezabellosa de la Calzada
37028	Almendra	37065	Cabeza del Caballo
37029	Anaya de Alba	37067	Cabrerizos
37030	Añover de Tormes	37068	Cabrillas
37031	Arabayona de Mógica	37069	Calvarrasa de Abajo
		37070	Calvarrasa de Arriba
		37072	Calzada de Don Diego
		37073	Calzada de Valdunciel
		37074	Campillo de Azaba
		37077	Campo de Peñaranda, El
		37079	Canillas de Abajo

37081	Cantalapiedra	37130	Forfoleda
37082	Cantalpino	37132	Fregeneda, La
37083	Cantaracillo	37134	Fresno Alhándiga
37085	Carbajosa de la Sagrada	37135	Fuente de San Esteban, La
37086	Carpio de Azaba	37136	Fuenteguinaldo
37087	Carrascal de Barregas	37137	Fuenteliante
37088	Carrascal del Obispo	37140	Fuentes de Oñoro
37091	Casillas de Flores	37141	Gajates
37092	Castellanos de Moriscos	37142	Galindo y Perahuy
37096	Castillejo de Martín Viejo	37143	Galinduste
37097	Castraz	37144	Galisancho
37100	Cerezal de Peñahorcada	37145	Gallegos de Argañán
37101	Cerralbo	37146	Gallegos de Solmirón
37103	Cespedosa de Tormes	37148	Garcihernández
37106	Cipérez	37149	Garcirrey
37107	Ciudad Rodrigo	37150	Gejuelo del Barro
37108	Coca de Alba	37151	Golpejas
37110	Cordovilla	37152	Gomecello
37113	Cubo de Don Sancho, El	37154	Guadramiro
37114	Chagarcía Medianero	37156	Guijuelo
37115	Dios le Guarde	37157	Herguijuela de Ciudad Rodrigo
37116	Doñinos de Ledesma	37160	Hinojosa de Duero
37117	Doñinos de Salamanca	37162	Horcajo Medianero
37118	Éjeme	37164	Huerta
37119	Encina, La	37165	Iruelos
37120	Encina de San Silvestre	37166	Ituero de Azaba
37121	Encinas de Abajo	37167	Juzbado
37122	Encinas de Arriba	37169	Larrodrigo
37123	Encinasola de los Comendadores	37170	Ledesma
37126	Espadaña	37173	Lumbrales
37127	Espeja	37174	Macotera
37128	Espino de la Orbada	37175	Machacón
37129	Florida de Liébana	37178	Malpartida

37179	Mancera de Abajo	37229	Palencia de Negrilla
37180	Manzano, El	37230	Parada de Arriba
37181	Martiago	37231	Parada de Rubiales
37182	Martinamor	37232	Paradinas de San Juan
37183	Martín de Yeltes	37233	Pastores
37184	Masueco	37234	Payo, El
37185	Castellanos de Villiquera	37235	Pedraza de Alba
37186	Mata de Ledesma, La	37236	Pedrosillo de Alba
37187	Matilla de los Caños del Río	37237	Pedrosillo de los Aires
37188	Maya, La	37238	Pedrosillo el Ralo
37190	Mieza	37239	Pedroso de la Armuña, El
37191	Milano, El	37240	Pelabravo
37192	Miranda de Azán	37241	Pelarrodríguez
37198	Monleras	37242	Pelayos
37200	Montejo	37243	Peña, La
37202	Monterrubio de Armuña	37245	Peñaparda
37203	Monterrubio de la Sierra	37246	Peñaranda de Bracamonte
37204	Morasverdes	37247	Peñarandilla
37205	Morille	37248	Peralejos de Abajo
37206	Moríñigo	37249	Peralejos de Arriba
37207	Moriscos	37250	Pereña de la Ribera
37208	Moronta	37253	Pino de Tormes, El
37209	Mozárbez	37254	Pitiegua
37215	Nava de Sotrobal	37255	Pizarral
37216	Navales	37256	Poveda de las Cintas
37218	Navamorales	37257	Pozos de Hinojo
37221	Navasfrías	37258	Puebla de Azaba
37222	Negrilla de Palencia	37260	Puebla de Yeltes
37223	Olmedo de Camaces	37261	Puente del Congosto
37224	Orbada, La	37262	Puertas
37225	Pajares de la Laguna	37264	Puerto Seguro
37226	Palacios del Arzobispo	37265	Rágama
37228	Palaciosrubios	37266	Redonda, La

37267	Retortillo	37315	Tala, La
37269	Robleda	37316	Tamames
37270	Robliza de Cojos	37317	Tarazona de Guareña
37271	Rollán	37318	Tardáguila
37272	Saelices el Chico	37319	Tejado, El
37273	Sagrada, La	37320	Tejeda y Segoyuela
37274	Salamanca	37321	Tenebrón
37275	Saldeana	37322	Terradillos
37276	Salmoral	37323	Topas
37277	Salvatierra de Tormes	37324	Tordillos
37278	San Cristóbal de la Cuesta	37327	Torresmenudas
37279	Sancti-Spíritus	37328	Trabanca
37280	Sanchón de la Ribera	37329	Tremedal de Tormes
37281	Sanchón de la Sagrada	37330	Valdecarros
37283	Sando	37335	Valdelosa
37285	San Felices de los Gallegos	37336	Valdemierque
37288	San Morales	37337	Valderodrigo
37289	San Muñoz	37338	Valdunciel
37290	San Pedro del Valle	37340	Valsalabroso
37291	San Pedro de Rozados	37342	Valverdón
37292	San Pelayo de Guareña	37344	Vecinos
37293	Santa María de Sando	37345	Vega de Tirados
37294	Santa Marta de Tormes	37347	Vellés, La
37296	Santiago de la Puebla	37348	Ventosa del Río Almar
37297	Santibáñez de Béjar	37349	Vídola, La
37299	Santiz	37350	Vilvestre
37301	Sardón de los Frailes	37351	Villaflores
37302	Saucelle	37352	Villagonzalo de Tormes
37303	Sahugo, El	37353	Villalba de los Llanos
37304	Sepulcro-Hilario	37354	Villamayor
37310	Sieteiglesias de Tormes	37356	Villar de Argañán
37311	Sobradillo	37357	Villar de Ciervo
37314	Tabera de Abajo	37358	Villar de Gallimazo

37359 Villar de la Yegua
37360 Villar de Peralonso
37361 Villar de Samaniego
37362 Villares de la Reina
37363 Villares de Yeltes
37364 Villarino de los Aires
37365 Villarmayor
37366 Villarmuerto
37367 Villasbuenas
37368 Villasdardo
37369 Villaseco de los Gamitos
37370 Villaseco de los Reyes
37371 Villasrubias
37372 Villaverde de Guareña
37373 Villavieja de Yeltes
37374 Villoria
37375 Villorueta
37376 Vitigudino
37377 Yecla de Yeltes
37378 Zamarra
37379 Zamayón
37380 Zarapicos
37381 Zarza de Pumareda, La
37382 Zorita de la Frontera

673702 Sistema Central de Salamanca

37002 Agallas
37010 Alberca, La
37018 Aldeanueva de la Sierra
37036 San Miguel del Robledo
37041 Barbalos
37045 Bastida, La
37046 Béjar
37061 Cabaco, El
37063 Cabeza de Béjar, La
37078 Candelario
37080 Cantagallo
37089 Casafranca
37099 Cereceda de la Sierra
37104 Cilleros de la Bastida
37125 Escurial de la Sierra
37131 Frades de la Sierra
37133 Fresnedoso
37138 Fuenterroble de Salvatierra
37139 Fuentes de Béjar
37155 Guijo de Ávila
37163 Hoya, La
37171 Ledrada
37172 Linares de Riofrío
37177 Maíllo, El
37189 Membribe de la Sierra
37199 Monsagro
37211 Narros de Matalayegua
37212 Navacarros
37213 Nava de Béjar
37214 Nava de Francia

37217 Navalmoral de Béjar
37219 Navarredonda de la Rinconada
37244 Peñacaballera
37263 Puerto de Béjar
37268 Rinconada de la Sierra, La
37282 Sanchotello
37306 Serradilla del Arroyo
37307 Serradilla del Llano
37312 Sorihuela
37343 Vallejera de Riofrío
37346 Veguillas, Las

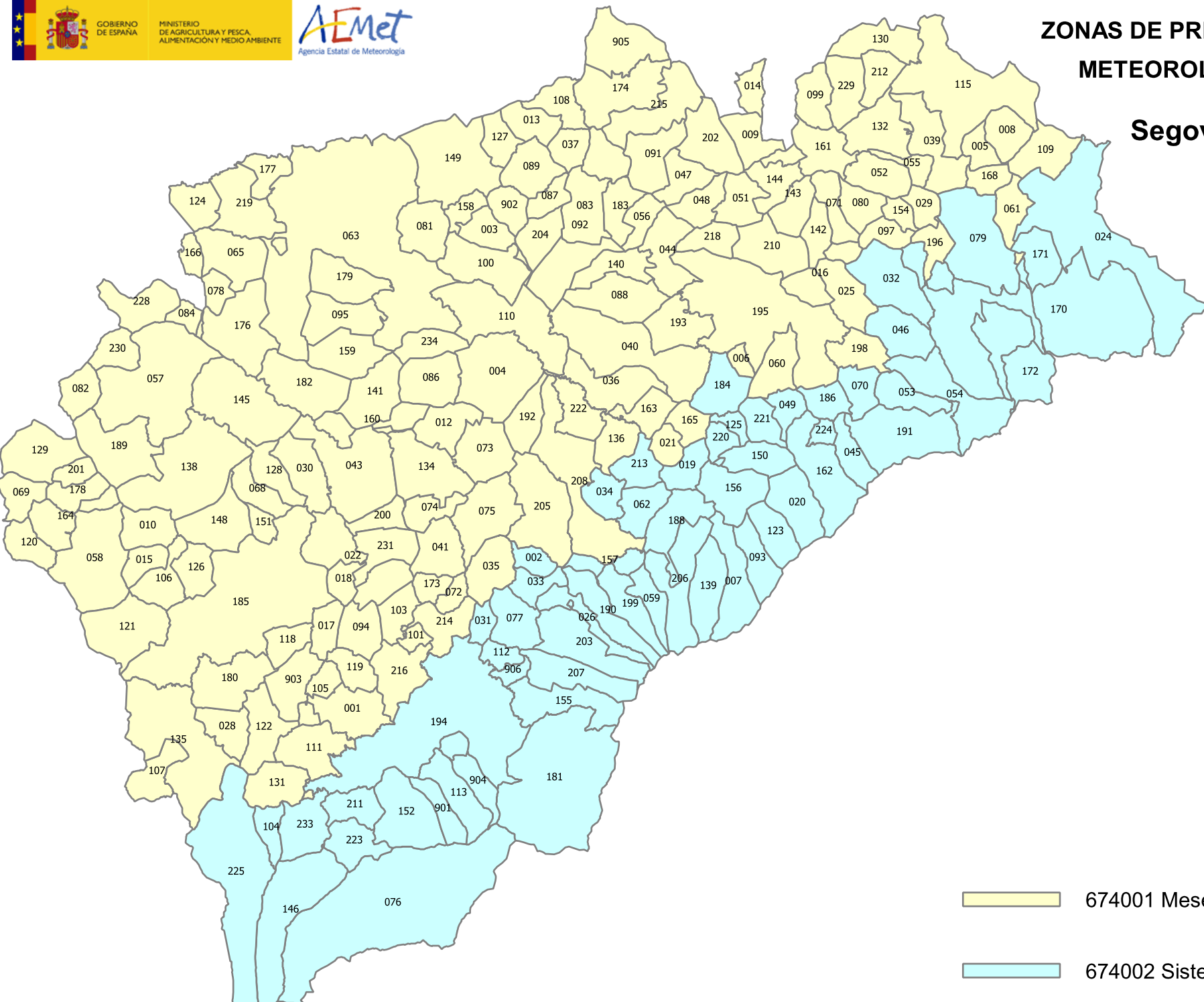
673703 Sur de Salamanca

37013 Aldeacipreste
37071 Calzada de Béjar, La
37090 Casas del Conde, Las
37098 Cepeda
37102 Cerro, El
37109 Colmenar de Montemayor
37112 Cristóbal
37124 Endrinal
37147 Garcibuey
37158 Herguijuela de la Sierra
37159 Herguijuela del Campo
37161 Horcajo de Montemayor
37168 Lagunilla
37176 Madroñal
37193 Miranda del Castañar
37194 Mogarraz
37195 Molinillo
37196 Monforte de la Sierra

37197 Monleón
37201 Montemayor del Río
37251 Peromingo
37252 Pinedas
37259 Puebla de San Medel
37284 San Esteban de la Sierra
37286 San Martín del Castañar
37287 San Miguel de Valero
37298 Santibáñez de la Sierra
37300 Santos, Los
37305 Sequeros
37309 Sierpe, La
37313 Sotoserrano
37325 Tornadizo, El
37331 Valdefuentes de Sangusín
37332 Valdehijaderos
37333 Valdelacasa
37334 Valdelageve
37339 Valero
37341 Valverde de Valdelacasa
37355 Villanueva del Conde

ZONAS DE PREDICCIÓN METEOROLÓGICA

Segovia



- 674001 Meseta de Segovia
- 674002 Sistema Central de Segovia

6740 Segovia

674001 Meseta de Segovia

40001 Abades
40003 Adrados
40004 Aguilafuente
40005 Alconada de Maderuelo
40006 Aldealcorvo
40008 Aldealengua de Santa María
40009 Aldeanueva de la Serrezuela
40010 Aldeanueva del Codonal
40012 Aldea Real
40013 Aldeasoña
40014 Aldehorno
40015 Aldehuela del Codonal
40016 Aldeonte
40017 Anaya
40018 Añe
40021 Arevalillo de Cega
40022 Armuña
40025 Barbolla
40028 Bercial
40029 Bercimuel
40030 Bernardos
40035 Cabañas de Polendos
40036 Cabezuela
40037 Calabazas de Fuentidueña
40039 Campo de San Pedro
40040 Cantalejo

40041 Cantimpalos
40043 Carbonero el Mayor
40044 Carrascal del Río
40047 Castro de Fuentidueña
40048 Castrojimeno
40051 Castroserracín
40052 Cedillo de la Torre
40055 Cilleruelo de San Mamés
40056 Cobos de Fuentidueña
40057 Coca
40058 Codorniz
40060 Condado de Castilnovo
40061 Corral de Ayllón
40063 Cuéllar
40065 Chañe
40068 Domingo García
40069 Donhierro
40071 Encinas
40072 Encinillas
40073 Escalona del Prado
40074 Escarabajosa de Cabezas
40075 Escobar de Polendos
40078 Fresneda de Cuéllar
40080 Fresno de la Fuente
40081 Frumales
40082 Fuente de Santa Cruz
40083 Fuente el Olmo de Fuentidueña
40084 Fuente el Olmo de Íscar
40086 Fuentepelayo
40087 Fuentepiñel
40088 Fuenterrebollo

40089	Fuentesaúco de Fuentidueña	40136	Muñoveros
40091	Fuentesoto	40138	Nava de la Asunción
40092	Fuentidueña	40140	Navalilla
40094	Garcillán	40141	Navalmanzano
40095	Gomezterracedón	40142	Navares de Ayuso
40097	Grajera	40143	Navares de Enmedio
40099	Honrubia de la Cuesta	40144	Navares de las Cuevas
40100	Hontalbilla	40145	Navas de Oro
40101	Hontanares de Eresma	40148	Nieva
40103	Huertos, Los	40149	Olombrada
40105	Juarros de Riomoros	40151	Ortigosa de Pestaño
40106	Juarros de Voltoya	40154	Pajarejos
40107	Labajos	40158	Perosillo
40108	Laguna de Contreras	40159	Pinarejos
40109	Languilla	40160	Pinarnegrillo
40110	Lastras de Cuéllar	40161	Carabias
40111	Lastras del Pozo	40163	Puebla de Pedraza
40115	Maderuelo	40164	Rapariegos
40118	Marazuela	40165	Rebollo
40119	Martín Miguel	40166	Remondo
40120	Martín Muñoz de la Dehesa	40168	Riaguas de San Bartolomé
40121	Martín Muñoz de las Posadas	40173	Roda de Eresma
40122	Marugán	40174	Sacramenia
40124	Mata de Cuéllar	40176	Samboal
40126	Melque de Cercos	40177	San Cristóbal de Cuéllar
40127	Membibre de la Hoz	40178	San Cristóbal de la Vega
40128	Migueláñez	40179	Sanchonuño
40129	Montejo de Arévalo	40180	Sangarcía
40130	Montejo de la Vega de la Serrezuela	40182	San Martín y Mudrián
40131	Monterrubio	40183	San Miguel de Bernuy
40132	Moral de Hornuez	40185	Santa María la Real de Nieva
40134	Mozoncillo	40189	Santiuste de San Juan Bautista
40135	Muñopedro	40192	Sauquillo de Cabezas

40193 Sebúlcor
40195 Sepúlveda
40196 Sequera de Fresno
40198 Sotillo
40200 Tabanera la Luenga
40201 Tolocirio
40202 Torreadrada
40204 Torrecilla del Pinar
40205 Torreiglesias
40208 Turégano
40210 Uruñás
40212 Valdevacas de Montejo
40214 Valseca
40215 Valtiendas
40216 Valverde del Majano
40218 Valle de Tabladillo
40219 Vallelado
40222 Veganzones
40228 Villaverde de Íscar
40229 Villaverde de Montejo
40230 Villeguillo
40231 Yanguas de Eresma
40234 Zarzuela del Pinar
40902 Cozuelos de Fuentidueña
40903 Marazoleja
40905 Cuevas de Provanco

674002 Sistema Central de Segovia

40002 Adrada de Pirón
40007 Aldealengua de Pedraza
40019 Arahuetes
40020 Arcones
40024 Ayllón
40026 Basardilla
40031 Bernuy de Porreros
40032 Boceguillas
40033 Brieva
40034 Caballar
40045 Casla
40046 Castillejo de Mesleón
40049 Castroserna de Abajo
40053 Cerezo de Abajo
40054 Cerezo de Arriba
40059 Collado Hermoso
40062 Cubillo
40070 Duruelo
40076 Espinar, El
40077 Espirido
40079 Fresno de Cantespino
40093 Gallegos
40104 Ituero y Lama
40112 Lastrilla, La
40113 Losa, La
40123 Matabuena
40125 Matilla, La
40139 Navafría
40146 Navas de San Antonio
40150 Orejana

40152 Otero de Herreros
40155 Palazuelos de Eresma
40156 Pedraza
40157 Pelayos del Arroyo
40162 Prádena
40170 Riaza
40171 Ribota
40172 Riofrío de Riaza
40181 Real Sitio de San Ildefonso
40184 San Pedro de Gaillos
40186 Santa Marta del Cerro
40188 Santiuste de Pedraza
40190 Santo Domingo de Pirón
40191 Santo Tomé del Puerto
40194 Segovia
40199 Sotosalbos
40203 Torrecaballeros
40206 Torre Val de San Pedro
40207 Trescasas
40211 Valdeprados
40213 Valdevacas y Guijar
40220 Valleruela de Pedraza
40221 Valleruela de Sepúlveda
40223 Vegas de Matute
40224 Ventosilla y Tejadilla
40225 Villacastín
40233 Zarzuela del Monte
40901 Ortigosa del Monte
40904 Navas de Riofrío
40906 San Cristóbal de Segovia

6742 Soria

674201 Ibérica de Soria

42001 Abejar
42004 Ágreda
42010 Aldealices
42011 Aldealpozo
42012 Aldealseñor
42013 Aldehuela de Periañez
42014 Aldehuelas, Las
42017 Almajano
42019 Almarza
42022 Almenar de Soria
42024 Arancón
42027 Arévalo de la Sierra
42028 Ausejo de la Sierra
42034 Beratón
42039 Borobia
42042 Buitrago
42045 Cabrejas del Pinar
42046 Calatañazor
42051 Carabantes
42054 Carrasposa de la Sierra
42055 Casarejos
42056 Castilfrío de la Sierra
42057 Castilruiz
42060 Cerbón
42061 Cidones
42062 Cigudosa
42064 Ciria

42065 Cirujales del Río
42069 Covalada
42070 Cubilla
42073 Cueva de Ágreda
42075 Dévanos
42078 Duruelo de la Sierra
42080 Espeja de San Marcelino
42081 Espejón
42082 Estepa de San Juan
42087 Fuentecantos
42089 Fuentelsaz de Soria
42092 Fuentes de Magaña
42093 Fuentestrún
42094 Garray
42095 Golmayo
42098 Herrera de Soria
42100 Hinojosa del Campo
42106 Losilla, La
42107 Magaña
42110 Matalebreras
42117 Molinos de Duero
42121 Montenegro de Cameros
42124 Muriel de la Fuente
42125 Muriel Viejo
42128 Narros
42129 Navaleno
42132 Noviercas
42134 Ólvega
42135 Oncala
42139 Pinilla del Campo
42140 Portillo de Soria
42141 Póveda de Soria, La

42142 Pozalmuro
42148 Quiñonería
42151 Rebollar
42154 Renieblas
42156 Reznos
42159 Rollamienta
42160 Royo, El
42161 Salduero
42163 San Felices
42164 San Leonardo de Yagüe
42165 San Pedro Manrique
42166 Santa Cruz de Yanguas
42168 Santa María de las Hoyas
42173 Soria
42174 Sotillo del Rincón
42175 Suellacabras
42176 Tajahuerce
42178 Talveila
42187 Torrubia de Soria
42188 Trévago
42190 Vadillo
42191 Valdeavellano de Tera
42192 Valdegeña
42193 Valdelagua del Cerro
42196 Valdeprado
42198 Valtajeros
42201 Velilla de la Sierra
42205 Villaciervos
42207 Villar del Ala
42208 Villar del Campo
42209 Villar del Río
42211 Villares de Soria, Los
42215 Vinuesa

42216 Vizmanos
42217 Vozmediano
42218 Yanguas

674202 Meseta de Soria

42006 Alconaba
42007 Alcubilla de Avellaneda
42009 Aldealafuente
42015 Alentisque
42016 Aliud
42018 Almaluez
42020 Almazán
42021 Almazul
42030 Barca
42032 Bayubas de Abajo
42033 Bayubas de Arriba
42036 Blacos
42037 Bliccos
42038 Borjabad
42041 Buberos
42043 Burgo de Osma-Ciudad de Osma
42044 Cabrejas del Campo
42049 Candilichera
42050 Cañamaque
42058 Castillejo de Robledo
42059 Centenera de Andaluz
42063 Cihuela
42068 Coscurita
42071 Cubo de la Solana
42076 Deza
42079 Escobosa de Almazán

42083 Frechilla de Almazán
42084 Fresno de Caracena
42085 Fuentearmegil
42086 Fuentecambrón
42088 Fuentelmonge
42090 Fuentepinilla
42096 Gómara
42097 Gormaz
42103 Langa de Duero
42108 Maján
42111 Matamala de Almazán
42116 Miño de San Esteban
42118 Mombiona
42119 Monteagudo de las Vicarías
42123 Morón de Almazán
42127 Nafría de Ucero
42130 Nepas
42131 Nolay
42144 Quintana Redonda
42145 Quintanas de Gormaz
42149 Rábanos, Los
42158 Rioseco de Soria
42162 San Esteban de Gormaz
42167 Santa María de Huerta
42171 Serón de Nágima
42172 Soliedra
42177 Tajueco
42181 Tardelcuende
42183 Tejado
42184 Torlengua
42185 Torreblacos
42189 Ucero
42194 Valdemaluque

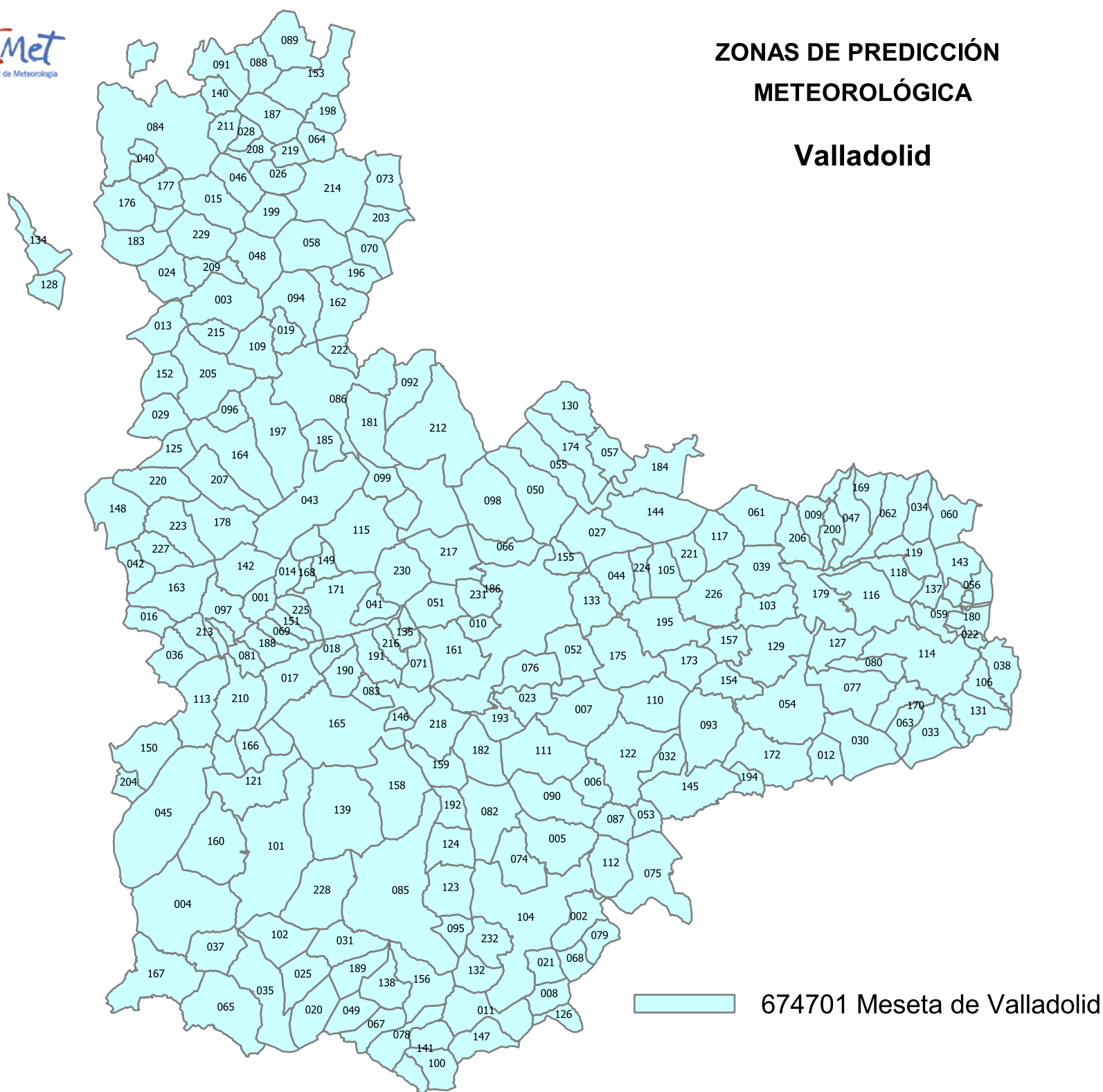
42195 Valdenebro
42197 Valderrodilla
42200 Velamazán
42202 Velilla de los Ajos
42204 Viana de Duero
42206 Villanueva de Gormaz
42213 Villaseca de Arciel

674203 Sistema Central de Soria

42003 Adradas
42008 Alcubilla de las Peñas
42023 Alpanseque
42025 Arcos de Jalón
42026 Arenillas
42029 Baraona
42031 Barcones
42035 Berlanga de Duero
42048 Caltojar
42052 Caracena
42053 Carrascosa de Abajo
42105 Licerias
42113 Medinaceli
42115 Miño de Medinaceli
42120 Montejo de Tiermes
42152 Recuerda
42153 Rello
42155 Retortillo de Soria
42157 Riba de Escalote, La
42182 Taroda
42212 Villasayas
42219 Yelo

ZONAS DE PREDICCIÓN METEOROLÓGICA

Valladolid



6747 Valladolid

674701 Meseta de Valladolid

47001 Adalia
47002 Aguasal
47003 Aguilar de Campos
47004 Alaejos
47005 Alcazarén
47006 Aldea de San Miguel
47007 Aldeamayor de San Martín
47008 Almenara de Adaja
47009 Amusquillo
47010 Arroyo de la Encomienda
47011 Ataquines
47012 Bahabón
47013 Barcial de la Loma
47014 Barruelo del Valle
47015 Becilla de Valderaduey
47016 Benafarces
47017 Bercero
47018 Berceruelo
47019 Berrueces
47020 Bobadilla del Campo
47021 Bocigas
47022 Bocos de Duero
47023 Boecillo
47024 Bolaños de Campos
47025 Brahojos de Medina
47026 Bustillo de Chaves
47027 Cabezón de Pisuerga

47028 Cabezón de Valderaduey
47029 Cabrereros del Monte
47030 Campaspero
47031 Campillo, El
47032 Camporredondo
47033 Canalejas de Peñafiel
47034 Canillas de Esgueva
47035 Carpio
47036 Casasola de Arión
47037 Castrejón de Trabancos
47038 Castrillo de Duero
47039 Castrillo-Tejeriego
47040 Castrobol
47041 Castrodeza
47042 Castromembibre
47043 Castromonte
47044 Castronuevo de Esgueva
47045 Castronuño
47046 Castroponce
47047 Castroverde de Cerrato
47048 Ceinos de Campos
47049 Cervillego de la Cruz
47050 Cigales
47051 Ciguñuela
47052 Cistérniga
47053 Cogeces de Íscar
47054 Cogeces del Monte
47055 Corcos
47056 Corrales de Duero
47057 Cubillas de Santa Marta
47058 Cuenca de Campos
47059 Curiel de Duero
47060 Encinas de Esgueva

47061	Esguevillas de Esgueva	47095	Moraleja de las Panaderas
47062	Fombellida	47096	Morales de Campos
47063	Fompedraza	47097	Mota del Marqués
47064	Fontihoyuelo	47098	Mucientes
47065	Fresno el Viejo	47099	Mudarra, La
47066	Fuensaldaña	47100	Muriel
47067	Fuente el Sol	47101	Nava del Rey
47068	Fuente-Olmedo	47102	Nueva Villa de las Torres
47069	Gallegos de Hornija	47103	Olivares de Duero
47070	Gatón de Campos	47104	Olmedo
47071	Geria	47105	Olmos de Esgueva
47073	Herrín de Campos	47106	Olmos de Peñafiel
47074	Hornillos de Eresma	47109	Palazuelo de Vedija
47075	Íscar	47110	Parrilla, La
47076	Laguna de Duero	47111	Pedraja de Portillo, La
47077	Langayo	47112	Pedrajas de San Esteban
47078	Lomoviejo	47113	Pedrosa del Rey
47079	Llano de Olmedo	47114	Peñafiel
47080	Manzanillo	47115	Peñaflor de Hornija
47081	Marzales	47116	Pesquera de Duero
47082	Matapozuelos	47117	Piña de Esgueva
47083	Matilla de los Caños	47118	Piñel de Abajo
47084	Mayorga	47119	Piñel de Arriba
47085	Medina del Campo	47121	Pollos
47086	Medina de Rioseco	47122	Portillo
47087	Megeces	47123	Pozal de Gallinas
47088	Melgar de Abajo	47124	Pozaldez
47089	Melgar de Arriba	47125	Pozuelo de la Orden
47090	Mojados	47126	Puras
47091	Monasterio de Vega	47127	Quintanilla de Arriba
47092	Montealegre de Campos	47128	Quintanilla del Molar
47093	Montemayor de Pililla	47129	Quintanilla de Onésimo
47094	Moral de la Reina	47130	Quintanilla de Trigueros

47131 Rábano
47132 Ramiro
47133 Renedo de Esgueva
47134 Roales de Campos
47135 Robladillo
47137 Roturas
47138 Rubí de Bracamonte
47139 Rueda
47140 Saelices de Mayorga
47141 Salvador de Zapardiel
47142 San Cebrián de Mazote
47143 San Llorente
47144 San Martín de Valvení
47145 San Miguel del Arroyo
47146 San Miguel del Pino
47147 San Pablo de la Moraleja
47148 San Pedro de Latarce
47149 San Pelayo
47150 San Román de Hornija
47151 San Salvador
47152 Santa Eufemia del Arroyo
47153 Santervás de Campos
47154 Santibáñez de Valcorba
47155 Santovenia de Pisuerga
47156 San Vicente del Palacio
47157 Sardón de Duero
47158 Seca, La
47159 Serrada
47160 Siete Iglesias de Trabancos
47161 Simancas
47162 Tamariz de Campos
47163 Tiedra
47164 Tordehumos

47165 Tordesillas
47166 Torrecilla de la Abadesa
47167 Torrecilla de la Orden
47168 Torrecilla de la Torre
47169 Torre de Esgueva
47170 Torre de Peñafiel
47171 Torrelobatón
47172 Torrecárcela
47173 Traspinedo
47174 Trigueros del Valle
47175 Tudela de Duero
47176 Unión de Campos, La
47177 Urones de Castroponce
47178 Urueña
47179 Valbuena de Duero
47180 Valdearcos de la Vega
47181 Valdenebro de los Valles
47182 Valdestillas
47183 Valdunquillo
47184 Valoria la Buena
47185 Valverde de Campos
47186 Valladolid
47187 Vega de Ruiponce
47188 Vega de Valdetronco
47189 Velascálvaro
47190 Velilla
47191 Velliza
47192 Ventosa de la Cuesta
47193 Viana de Cega
47194 Vitoria
47195 Villabáñez
47196 Villabaruz de Campos
47197 Villabrágima

47198 Villacarralón
47199 Villacid de Campos
47200 Villaco
47203 Villafrades de Campos
47204 Villafranca de Duero
47205 Villafrechós
47206 Villafuerte
47207 Villagarcía de Campos
47208 Villagómez la Nueva
47209 Villalán de Campos
47210 Villalar de los Comuneros
47211 Villalba de la Loma
47212 Villalba de los Alcores
47213 Villalbarba
47214 Villalón de Campos
47215 Villamuriel de Campos
47216 Villán de Tordesillas
47217 Villanubla
47218 Villanueva de Duero
47219 Villanueva de la Condesa
47220 Villanueva de los Caballeros
47221 Villanueva de los Infantes
47222 Villanueva de San Mancio
47223 Villardefrades
47224 Villarmentero de Esgueva
47225 Villasexmir
47226 Villavaquerín
47227 Villavellid
47228 Villaverde de Medina
47229 Villavicencio de los Caballeros
47230 Wamba
47231 Zaratán
47232 Zarza, La

6749 Zamora

674901 Sanabria

49062	Espadañedo
49085	Galende
49094	Hermisende
49100	Lubián
49134	Muelas de los Caballeros
49154	Pías
49162	Porto
49174	Requejo
49179	Robleda-Cervantes
49181	Rosinos de la Requejada
49189	San Justo
49224	Trefacio

674902 Meseta de Zamora

49002	Abezames
49003	Alcañices
49004	Alcubilla de Nogales
49005	Alfaraz de Sayago
49006	Algodre
49007	Almaraz de Duero
49008	Almeida de Sayago
49009	Andavías
49010	Arcenillas
49011	Arcos de la Polvorosa
49012	Argañín

49013	Argujillo
49014	Arquillos
49015	Arrabalde
49016	Aspariegos
49017	Asturianos
49018	Ayoó de Vidriales
49019	Barcial del Barco
49020	Belver de los Montes
49021	Benavente
49022	Benegiles
49023	Bermillo de Sayago
49024	Bóveda de Toro, La
49025	Bretó
49026	Bretocino
49027	Brime de Sog
49028	Brime de Urz
49029	Burganes de Valverde
49030	Bustillo del Oro
49031	Cabañas de Sayago
49032	Calzadilla de Tera
49033	Camarzana de Tera
49034	Cañizal
49035	Cañizo
49036	Carbajales de Alba
49037	Carbellino
49038	Casaseca de Campeán
49039	Casaseca de las Chanas
49040	Castrillo de la Guareña
49041	Castrogonzalo
49042	Castronuevo
49043	Castroverde de Campos
49044	Cazurra
49046	Cerecinos de Campos

49047	Cerecinos del Carrizal	49090	Gema
49048	Cernadilla	49091	Granja de Morerueta
49050	Cobrerros	49092	Granucillo
49052	Coomonte	49093	Guarrate
49053	Coreses	49095	Hiniesta, La
49054	Corrales del Vino	49096	Jambrina
49055	Cotanes del Monte	49097	Justel
49056	Cubillos	49098	Losacino
49057	Cubo de Benavente	49099	Losacio
49058	Cubo de Tierra del Vino, El	49101	Luelmo
49059	Cuelgamures	49102	Maderal, El
49061	Entrala	49103	Madridanos
49063	Faramontanos de Tábara	49104	Mahide
49064	Fariza	49105	Maire de Castroponce
49065	Fermoselle	49107	Malva
49066	Ferreras de Abajo	49108	Manganeses de la Lampreana
49067	Ferreras de Arriba	49109	Manganeses de la Polvorosa
49068	Ferreruela	49110	Manzanal de Arriba
49069	Figueruela de Arriba	49111	Manzanal del Barco
49071	Fonfría	49112	Manzanal de los Infantes
49075	Fresno de la Polvorosa	49113	Matilla de Arzón
49076	Fresno de la Ribera	49114	Matilla la Seca
49077	Fresno de Sayago	49115	Mayalde
49078	Friera de Valverde	49116	Melgar de Tera
49079	Fuente Encalada	49117	Micereces de Tera
49080	Fuentelapeña	49118	Milles de la Polvorosa
49081	Fuentesaúco	49119	Molacillos
49082	Fuentes de Ropel	49120	Molezuelas de la Carballeda
49083	Fuentesecas	49121	Mombuey
49084	Fuentespreadas	49122	Monfarracinos
49086	Gallegos del Pan	49123	Montamarta
49087	Gallegos del Río	49124	Moral de Sayago
49088	Gamones	49125	Moraleja del Vino

49126	Moraleja de Sayago	49165	Prado
49127	Morales del Vino	49166	Puebla de Sanabria
49128	Morales de Rey	49167	Pública de Valverde
49129	Morales de Toro	49168	Quintanilla del Monte
49130	Morales de Valverde	49169	Quintanilla del Olmo
49131	Moralina	49170	Quintanilla de Urz
49132	Moreruela de los Infanzones	49171	Quiruelas de Vidriales
49133	Moreruela de Tábara	49172	Rabanales
49135	Muelas del Pan	49173	Rábano de Aliste
49136	Muga de Sayago	49175	Revellinos
49137	Navianos de Valverde	49176	Riofrío de Aliste
49138	Olmillos de Castro	49177	Rionegro del Puente
49139	Otero de Bodas	49178	Roales
49141	Pajares de la Lampreana	49180	Roelos de Sayago
49142	Palacios del Pan	49183	Salce
49143	Palacios de Sanabria	49184	Samir de los Caños
49145	Pedralba de la Pradería	49185	San Agustín del Pozo
49146	Pego, El	49186	San Cebrián de Castro
49147	Peleagonzalo	49187	San Cristóbal de Entreviñas
49148	Peleas de Abajo	49188	San Esteban del Molar
49149	Peñausende	49190	San Martín de Valderaduey
49150	Peque	49191	San Miguel de la Ribera
49151	Perdigón, El	49192	San Miguel del Valle
49152	Pereruela	49193	San Pedro de Ceque
49153	Perilla de Castro	49194	San Pedro de la Nave-Almendra
49155	Piedrahita de Castro	49197	Santa Clara de Avedillo
49156	Pinilla de Toro	49199	Santa Colomba de las Monjas
49157	Pino del Oro	49200	Santa Cristina de la Polvorosa
49158	Piñero, El	49201	Santa Croya de Tera
49159	Pobladura del Valle	49202	Santa Eufemia del Barco
49160	Pobladura de Valderaduey	49203	Santa María de la Vega
49163	Pozoantiguo	49204	Santa María de Valverde
49164	Pozuelo de Tábara	49205	Santibáñez de Tera

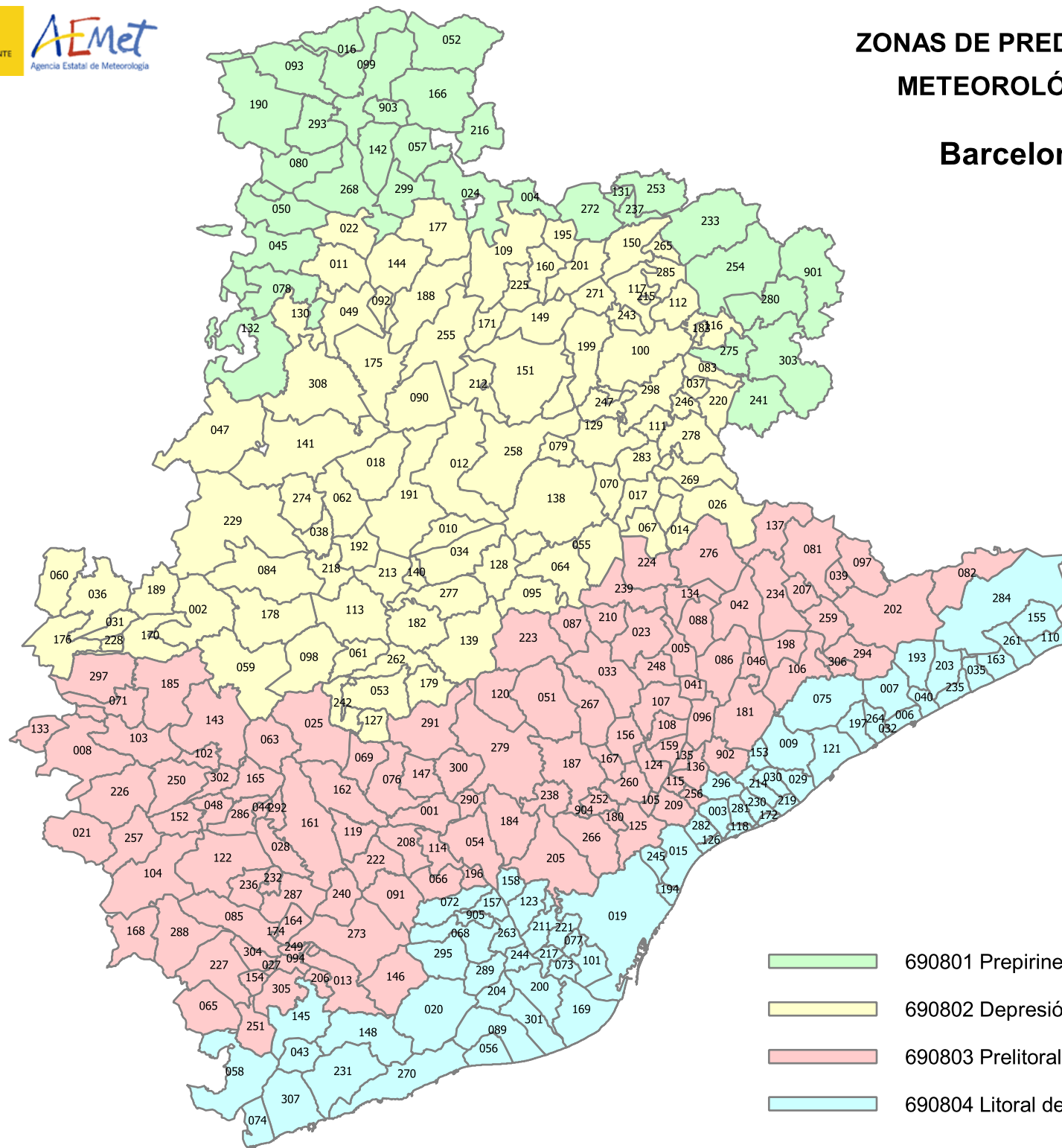
49206	Santibáñez de Vidriales	49246	Villalba de la Lampreana
49207	Santovenia	49247	Villalcampo
49208	San Vicente de la Cabeza	49248	Villalobos
49209	San Vitero	49249	Villalonso
49210	Sanzoles	49250	Villalpando
49214	Tábara	49251	Villalube
49216	Tapioles	49252	Villamayor de Campos
49219	Toro	49255	Villamor de los Escuderos
49220	Torre del Valle, La	49256	Villanázar
49221	Torregamones	49257	Villanueva de Azoague
49222	Torres del Carrizal	49258	Villanueva de Campeán
49223	Trabazos	49259	Villanueva de las Peras
49225	Uña de Quintana	49260	Villanueva del Campo
49226	Vadillo de la Guareña	49261	Villaralbo
49227	Valcabado	49262	Villardeciervos
49228	Valdefinjas	49263	Villar de Fallaves
49229	Valdescorriel	49264	Villar del Buey
49230	Vallesa de la Guareña	49265	Villardiegua de la Ribera
49231	Vega de Tera	49266	Villárdiga
49232	Vega de Villalobos	49267	Villardondiego
49233	Vegalatrave	49268	Villarrín de Campos
49234	Venialbo	49269	Villaseco del Pan
49235	Vevedemarbán	49270	Villavendimio
49236	Vidayanes	49271	Villaveza del Agua
49237	Videmala	49272	Villaveza de Valverde
49238	Villabrázaro	49273	Viñas
49239	Villabuena del Puente	49275	Zamora
49240	Villadepera		
49241	Villaescusa		
49242	Villafáfila		
49243	Villaferrueña		
49244	Villageriz		
49245	Villalazán		





ZONAS DE PREDICCIÓN METEOROLÓGICA



ZONAS DE PREDICCIÓN METEOROLÓGICA

Barcelona



-  690801 Prepirineo de Barcelona
-  690802 Depresión central de Barcelona
-  690803 Prelitoral de Barcelona
-  690804 Litoral de Barcelona

6908 Barcelona

690801 Prepirineo de Barcelona

08004	Alpens
08016	Bagà
08024	Borredà
08045	Capolat
08050	Castellar del Riu
08052	Castellar de n'Hug
08057	Castell de l'Areny
08078	Espunyola, L'
08080	Fígols
08093	Gisclareny
08099	Guardiola de Berguedà
08131	Montesquiu
08132	Montmajor
08142	Nou de Berguedà, La
08166	Pobla de Lillet, La
08190	Saldes
08216	Sant Jaume de Frontanyà
08233	Sant Pere de Torelló
08237	Sant Quirze de Besora
08241	Sant Sadurní d'Osormort
08253	Santa Maria de Besora
08254	Esquirol, L'
08268	Cercs
08272	Sora
08275	Tavèrnoles
08280	Tavertet
08293	Vallcebre

08299	Vilada
08303	Vilanova de Sau
08901	Rupit i Pruit
08903	Sant Julià de Cerdanyola

690802 Depresión central de Barcelona

08002	Aguilar de Segarra
08010	Artés
08011	Avià
08012	Avinyó
08014	Aiguafreda
08017	Balenyà
08018	Balsareny
08022	Berga
08026	Brull, El
08031	Calaf
08034	Calders
08036	Calonge de Segarra
08037	Caldetenes
08038	Callús
08047	Cardona
08049	Casserres
08053	Castellbell i el Vilar
08055	Castellcir
08059	Castellfollit del Boix
08060	Castellfollit de Riubregós
08061	Castellgalí
08062	Castellnou de Bages
08064	Castellterçol
08067	Centelles
08070	Collsuspina

08079	Estany, L'	08179	Rellinars
08083	Folgueroles	08182	Pont de Vilomara i Rocafort, El
08084	Fonollosa	08183	Roda de Ter
08090	Gaià	08188	Sagàs
08092	Gironella	08189	Sant Pere Sallavinera
08095	Granera	08191	Sallent
08098	Sant Salvador de Guardiola	08192	Santpedor
08100	Gurb	08195	Sant Agustí de Lluçanès
08109	Lluçà	08199	Sant Bartomeu del Grau
08111	Malla	08201	Sant Boi de Lluçanès
08112	Manlleu	08212	Sant Feliu Sasserra
08113	Manresa	08213	Sant Fruitós de Bages
08116	Masies de Roda, Les	08215	Sant Hipòlit de Voltregà
08117	Masies de Voltregà, Les	08218	Sant Joan de Vilatorrada
08127	Monistrol de Montserrat	08220	Sant Julià de Vilatorrada
08128	Monistrol de Calders	08225	Sant Martí d'Albars
08129	Muntanyola	08228	Sant Martí Sesgueioles
08130	Montclar	08229	Sant Mateu de Bages
08138	Moià	08242	Marganell
08139	Mura	08243	Santa Cecília de Voltregà
08140	Navarces	08246	Santa Eugènia de Berga
08141	Navàs	08247	Santa Eulàlia de Riuprimer
08144	Olvan	08255	Santa Maria de Merlès
08149	Olost	08258	Santa Maria d'Oló
08150	Orís	08262	Sant Vicenç de Castellet
08151	Oristà	08265	Sant Vicenç de Torelló
08160	Perafita	08269	Seva
08170	Prats de Rei, Els	08271	Sobremunt
08171	Prats de Lluçanès	08274	Súria
08175	Puig-reig	08277	Talamanca
08176	Pujalt	08278	Taradell
08177	Quar, La	08283	Tona
08178	Rajadell	08285	Torelló

08298 Vic
08308 Viver i Serrateix

690803 Prelitoral de Barcelona

08001 Abrera
08005 Ametlla del Vallès, L'
08008 Argençola
08013 Avinyonet del Penedès
08021 Bellprat
08023 Bigues i Riells
08025 Bruc, El
08027 Cabanyes, Les
08028 Cabrera d'Anoia
08033 Caldes de Montbui
08039 Campins
08041 Canovelles
08042 Cànoves i Samalús
08044 Capellades
08046 Cardedeu
08048 Carme
08051 Castellar del Vallès
08054 Castellbisbal
08063 Castellolí
08065 Castellví de la Marca
08066 Castellví de Rosanes
08069 Collbató
08071 Copons
08076 Esparreguera
08081 Fogars de Montclús
08082 Fogars de la Selva
08085 Font-rubí

08086 Franqueses del Vallès, Les
08087 Gallifa
08088 Garriga, La
08091 Gelida
08094 Granada, La
08096 Granollers
08097 Gualba
08102 Igualada
08103 Jorba
08104 Llacuna, La
08105 Llagosta, La
08106 Llinars del Vallès
08107 Lliçà d'Amunt
08108 Lliçà de Vall
08114 Martorell
08115 Martorelles
08119 Masquefa
08120 Matadepera
08122 Mediona
08124 Mollet del Vallès
08125 Montcada i Reixac
08133 Montmaneu
08134 Figaró-Montmany
08135 Montmeló
08136 Montornès del Vallès
08137 Montseny
08143 Òdena
08146 Olesa de Bonesvalls
08147 Olesa de Montserrat
08152 Orpí
08154 Pacs del Penedès
08156 Palau-solità i Plegamans
08159 Parets del Vallès

08161	Piera	08249	Santa Fe del Penedès
08162	Hostalets de Pierola, Els	08250	Santa Margarida de Montbui
08164	Pla del Penedès, El	08251	Santa Margarida i els Monjos
08165	Pobla de Claramunt, La	08252	Barberà del Vallès
08167	Polinyà	08256	Santa Maria de Martorelles
08168	Pontons	08257	Santa Maria de Miralles
08174	Puigdàlber	08259	Santa Maria de Palautordera
08180	Ripollet	08260	Santa Perpètua de Mogoda
08181	Roca del Vallès, La	08266	Cerdanyola del Vallès
08184	Rubí	08267	Sentmenat
08185	Rubió	08273	Subirats
08187	Sabadell	08276	Tagamanent
08196	Sant Andreu de la Barca	08279	Terrassa
08198	Sant Antoni de Vilamajor	08286	Torre de Claramunt, La
08202	Sant Celoni	08287	Torrelavit
08205	Sant Cugat del Vallès	08288	Torrelles de Foix
08206	Sant Cugat Sesgarrigues	08290	Ullastrell
08207	Sant Esteve de Palautordera	08291	Vacarisses
08208	Sant Esteve Sesrovires	08292	Vallbona d'Anoia
08209	Sant Fost de Campsentelles	08294	Vallgorguina
08210	Sant Feliu de Codines	08297	Veciana
08222	Sant Llorenç d'Hortons	08300	Viladecavalls
08223	Sant Llorenç Savall	08302	Vilanova del Camí
08224	Sant Martí de Centelles	08304	Vilobí del Penedès
08226	Sant Martí de Tous	08305	Vilafranca del Penedès
08227	Sant Martí Sarroca	08306	Vilalba Sasserra
08232	Sant Pere de Riudebitlles	08902	Vilanova del Vallès
08234	Sant Pere de Vilamajor	08904	Badia del Vallès
08236	Sant Quintí de Mediona		
08238	Sant Quirze del Vallès		
08239	Sant Quirze Safaja		
08240	Sant Sadurní d'Anoia		
08248	Santa Eulàlia de Ronçana		

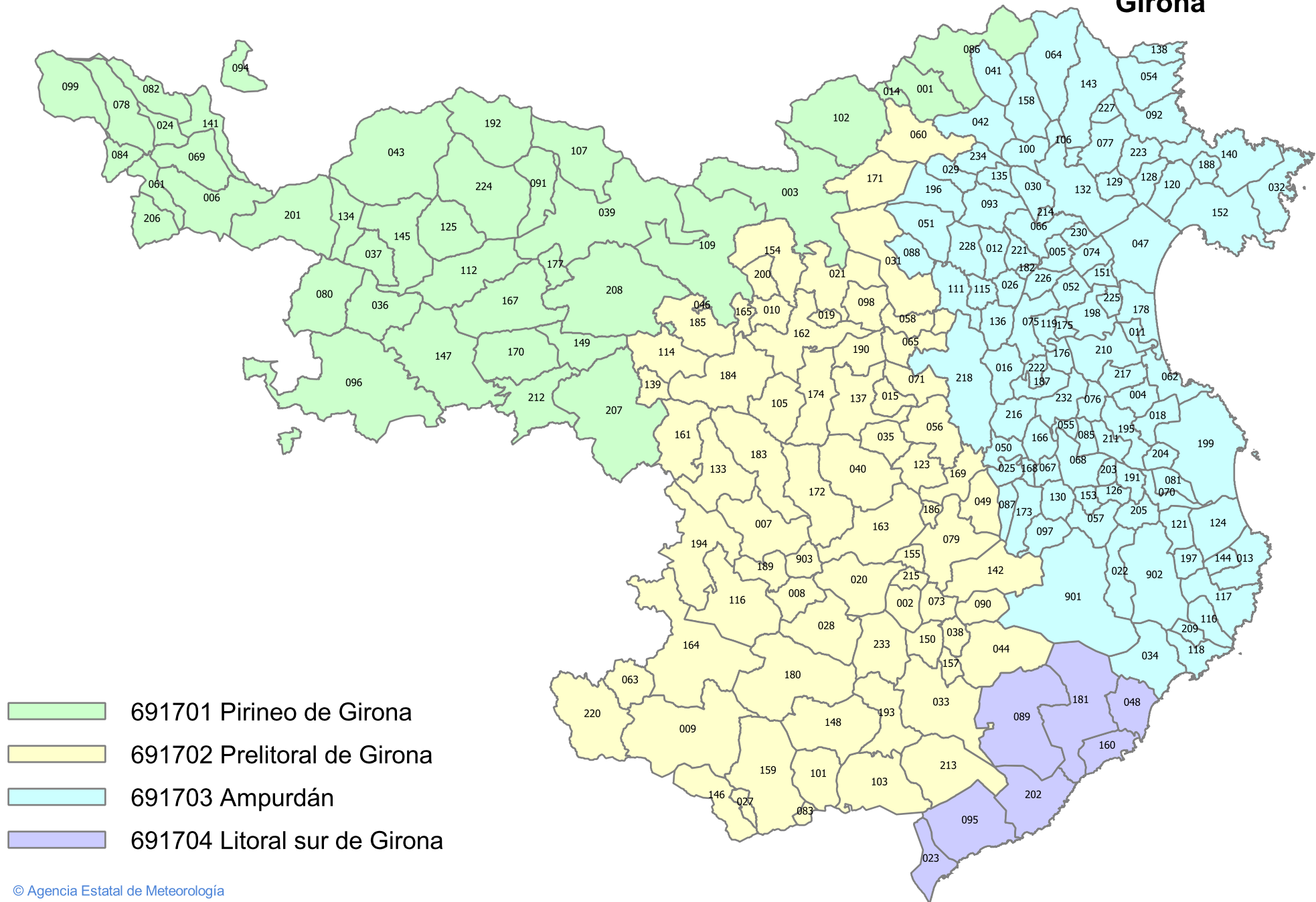
690804 Litoral de Barcelona

08003	Alella	08153	Òrrius
08006	Arenys de Mar	08155	Palafolls
08007	Arenys de Munt	08157	Pallejà
08009	Argentona	08158	Papiol, El
08015	Badalona	08163	Pineda de Mar
08019	Barcelona	08169	Prat de Llobregat, El
08020	Begues	08172	Premià de Mar
08029	Cabrera de Mar	08193	Sant Iscle de Vallalta
08030	Cabrils	08194	Sant Adrià de Besòs
08032	Caldes d'Estrac	08197	Sant Andreu de Llavaneres
08035	Calella	08200	Sant Boi de Llobregat
08040	Canet de Mar	08203	Sant Cebrià de Vallalta
08043	Canyelles	08204	Sant Climent de Llobregat
08056	Castelldefels	08211	Sant Feliu de Llobregat
08058	Castellet i la Gornal	08214	Vilassar de Dalt
08068	Cervelló	08217	Sant Joan Despí
08072	Corbera de Llobregat	08219	Vilassar de Mar
08073	Cornellà de Llobregat	08221	Sant Just Desvern
08074	Cubelles	08230	Premià de Dalt
08075	Dosrius	08231	Sant Pere de Ribes
08077	Esplugues de Llobregat	08235	Sant Pol de Mar
08089	Gavà	08244	Santa Coloma de Cervelló
08101	Hospitalet de Llobregat, L'	08245	Santa Coloma de Gramenet
08110	Malgrat de Mar	08261	Santa Susanna
08118	Masnou, El	08263	Sant Vicenç dels Horts
08121	Mataró	08264	Sant Vicenç de Montalt
08123	Molins de Rei	08270	Sitges
08126	Montgat	08281	Teià
08145	Olèrdola	08282	Tiana
08148	Olivella	08284	Tordera
		08289	Torrelles de Llobregat
		08295	Vallirana

08296 Vallromanes
08301 Viladecans
08307 Vilanova i la Geltrú
08905 Palma de Cervelló, La

ZONAS DE PREDICCIÓN METEOROLÓGICA

Girona



6917 Girona

691701 Pirineo de Girona

17001	Agullana
17003	Albanyà
17006	Alp
17014	Vajol, La
17024	Bolvir
17036	Campdevàdol
17037	Campelles
17039	Camprodon
17043	Queralbs
17061	Das
17069	Fontanals de Cerdanya
17078	Ger
17080	Gombrèn
17082	Guils de Cerdanya
17084	Isòvol
17086	Jonquera, La
17091	Llanars
17094	Llívia
17096	Llosses, Les
17099	Meranges
17102	Maçanet de Cabrenys
17107	Molló
17109	Montagut i Oix
17112	Ogassa
17125	Pardines
17134	Planoles

17141	Puigcerdà
17145	Ribes de Freser
17147	Ripoll
17149	Riudaura
17167	Sant Joan de les Abadesses
17170	Vallfogona de Ripollès
17177	Sant Pau de Segúries
17192	Setcases
17201	Toses
17206	Urús
17207	Vall d'en Bas, La
17208	Vall de Bianya, La
17212	Vidrà
17224	Vilallonga de Ter

691702 Prelitoral de Girona

17002	Aiguaviva
17007	Amer
17008	Anglès
17009	Arbúcies
17010	Argelaguer
17015	Banyoles
17019	Besalú
17020	Bescanó
17021	Beuda
17027	Breda
17028	Brunyola
17031	Cabanelles
17033	Caldes de Malavella

17035	Camós	17159	Sant Feliu de Buixalleu
17038	Campllong	17161	Sant Feliu de Pallerols
17040	Canet d'Adri	17162	Sant Ferriol
17044	Cassà de la Selva	17163	Sant Gregori
17046	Castellfollit de la Roca	17164	Sant Hilari Sacalm
17049	Celrà	17165	Sant Jaume de Llierca
17056	Cornellà del Terri	17169	Sant Julià de Ramis
17058	Crespià	17171	Sant Llorenç de la Muga
17060	Darnius	17172	Sant Martí de Llémèna
17063	Espinelves	17174	Sant Miquel de Campmajor
17065	Esponellà	17180	Santa Coloma de Farners
17071	Fontcoberta	17183	Sant Aniol de Finestres
17073	Fornells de la Selva	17184	Santa Pau
17079	Girona	17185	Sant Joan les Fonts
17083	Hostalric	17186	Sarrià de Ter
17090	Llambilles	17189	Cellera de Ter, La
17098	Maià de Montcal	17190	Serinyà
17101	Massanes	17193	Sils
17103	Maçanet de la Selva	17194	Susqueda
17105	Mieres	17200	Tortellà
17114	Olot	17213	Vidreres
17116	Osor	17215	Vilablareix
17123	Palol de Revardit	17220	Viladrau
17133	Planes d'Hostoles, Les	17233	Vilobí d'Onyar
17137	Porqueres	17903	Sant Julià del Llor i Bonmatí
17139	Preses, Les		
17142	Quart		
17146	Riells i Viabrea		
17148	Riudarenes		
17150	Riudellots de la Selva		
17154	Sales de Llierca		
17155	Salt		
17157	Sant Andreu Salou		

691703 Ampurdán

17004	Albons	17075	Garrigàs
17005	Far d'Empordà, El	17076	Garrigoles
17011	Armentera, L'	17077	Garriguella
17012	Avinyonet de Puigventós	17081	Gualta
17013	Begur	17085	Jafre
17016	Bàscara	17087	Juià
17018	Bellcaire d'Empordà	17088	Lladó
17022	Bisbal d'Empordà, La	17092	Llançà
17025	Bordils	17093	Llers
17026	Borrassà	17097	Madremanya
17029	Boadella i les Escaules	17100	Masarac
17030	Cabanes	17106	Mollet de Peralada
17032	Cadaqués	17110	Mont-ras
17034	Calonge	17111	Navata
17041	Cantallops	17115	Ordís
17042	Capmany	17117	Palafrugell
17047	Castelló d'Empúries	17118	Palamós
17050	Cervià de Ter	17119	Palau de Santa Eulàlia
17051	Cistella	17120	Palau-saverdera
17052	Siurana	17121	Palau-sator
17054	Colera	17124	Pals
17055	Colomers	17126	Parlavà
17057	Corçà	17128	Pau
17062	Escala, L'	17129	Pedret i Marzà
17064	Espolla	17130	Pera, La
17066	Figueres	17132	Peralada
17067	Flaçà	17135	Pont de Molins
17068	Foixà	17136	Pontós
17070	Fontanilles	17138	Portbou
17074	Fortià	17140	Port de la Selva, El
		17143	Rabós
		17144	Regencós

17151 Riumors
17152 Roses
17153 Rupià
17158 Sant Climent Sescebes
17166 Sant Jordi Desvalls
17168 Sant Joan de Mollet
17173 Sant Martí Vell
17175 Sant Miquel de Fluvià
17176 Sant Mori
17178 Sant Pere Pescador
17182 Santa Llogaia d'Àlguema
17187 Saus, Camallera i Llampaiès
17188 Selva de Mar, La
17191 Serra de Daró
17195 Tallada d'Empordà, La
17196 Terrades
17197 Torrent
17198 Torroella de Fluvià
17199 Torroella de Montgrí
17203 Ultramort
17204 Ullà
17205 Ullastret
17209 Vall-llobrega
17210 Ventalló
17211 Verges
17214 Vilabertran
17216 Viladasens
17217 Viladamat
17218 Vilademuls
17221 Vilafant
17222 Vilaür
17223 Vilajuïga
17225 Vilamacolum

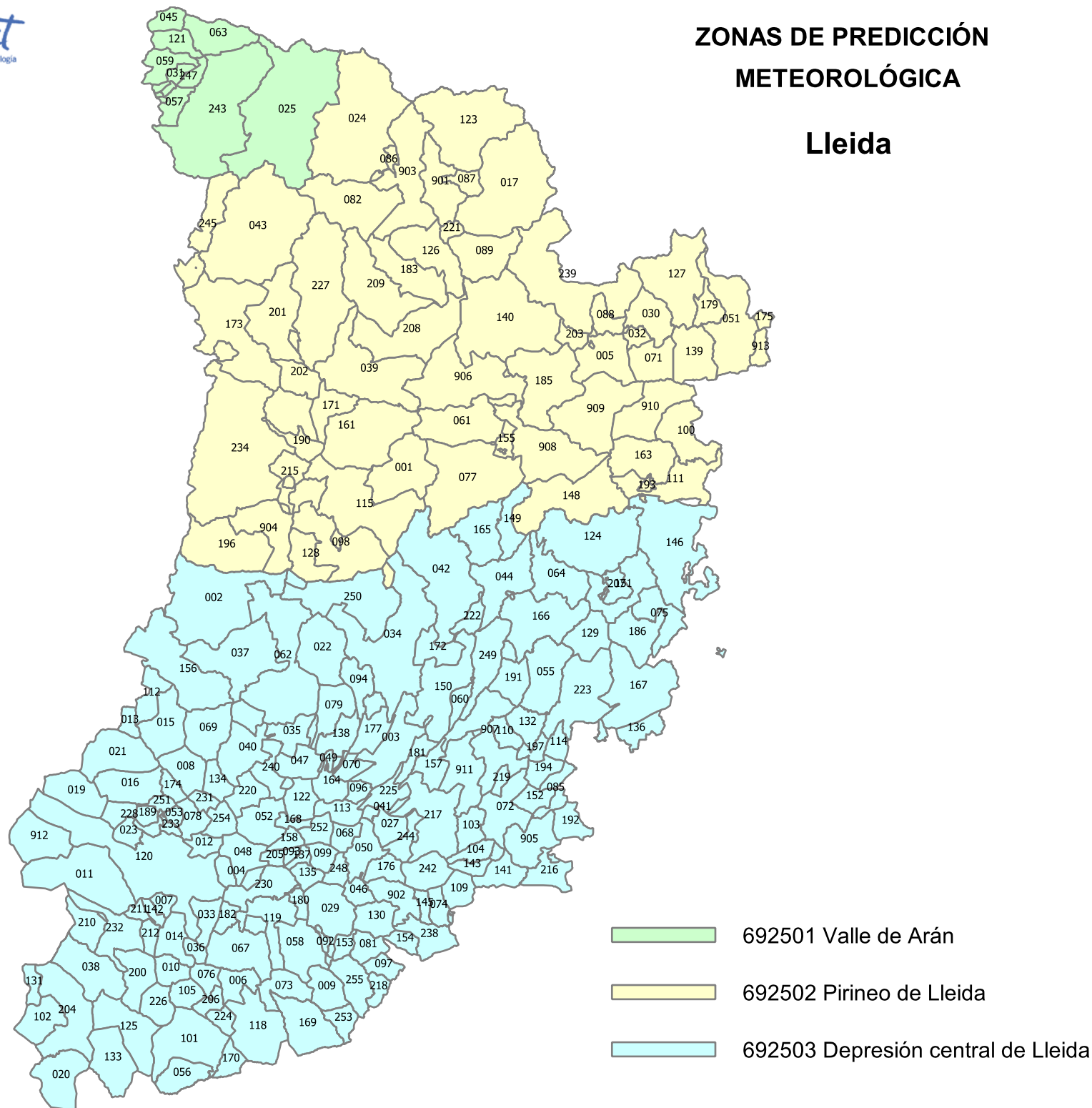
17226 Vilamalla
17227 Vilamaniscle
17228 Vilanant
17230 Vila-sacra
17232 Vilopriu
17234 Biure
17901 Cruïlles, Monells i Sant Sadurní de l'Heura
17902 Forallac

691704 Litoral sur de Girona

17023 Blanes
17048 Castell-Platja d'Aro
17089 Llagostera
17095 Lloret de Mar
17160 Sant Feliu de Guíxols
17181 Santa Cristina d'Aro
17202 Tossa de Mar

ZONAS DE PREDICCIÓN METEOROLÓGICA

Lleida



6925 Lleida

692501 Valle de Arán

25025	Naut Aran
25031	Arres
25045	Bausen
25057	Bòrdes, Es
25059	Bossòst
25063	Canejan
25121	Les
25243	Vielha e Mijaran
25247	Vilamòs

692502 Pirineo de Lleida

25001	Abella de la Conca
25005	Alàs i Cerc
25017	Alins
25024	Alt Àneu
25030	Pont de Bar, El
25032	Arsèguel
25039	Baix Pallars
25043	Vall de Boí, La
25051	Bellver de Cerdanya
25061	Cabó
25071	Cava
25077	Coll de Nargó
25082	Espot

25086	Esterri d'Àneu
25087	Esterri de Cardós
25088	Estamariu
25089	Farrera
25098	Gavet de la Conca
25100	Gósol
25111	Guixers
25115	Isona i Conca Dellà
25123	Lladorre
25126	Llavorsí
25127	Lles de Cerdanya
25128	Llimiana
25139	Montellà i Martinet
25140	Montferrer i Castellbò
25148	Odèn
25155	Organyà
25161	Conca de Dalt
25163	Coma i la Pedra, La
25171	Pobla de Segur, La
25173	Pont de Suert, El
25175	Prats i Sansor
25179	Prullans
25183	Rialp
25185	Ribera d'Urgellet
25190	Salàs de Pallars
25193	Sant Llorenç de Morunys
25196	Sant Esteve de la Sarga
25201	Sarroca de Bellera
25202	Senterada
25203	Seu d'Urgell, La
25208	Soriguera
25209	Sort

25215 Talarn
25221 Tírvia
25227 Torre de Cabdella, La
25234 Tremp
25239 Valls de Valira, Les
25245 Vilaller
25901 Vall de Cardós
25903 Guingueta d'Àneu, La
25904 Castell de Mur
25906 Valls d'Aguilar, Les
25908 Fígols i Alinyà
25909 Vansa i Fórnoles, La
25910 Josa i Tuixén
25913 Riu de Cerdanya

692503 Depresión central de Lleida

25002 Àger
25003 Agramunt
25004 Alamús, Els
25006 Albagés, L'
25007 Albatàrrec
25008 Albesa
25009 Albi, L'
25010 Alcanó
25011 Alcarràs
25012 Alcoletge
25013 Alfarràs
25014 Alfés
25015 Algerri
25016 Alguaire
25019 Almacelles

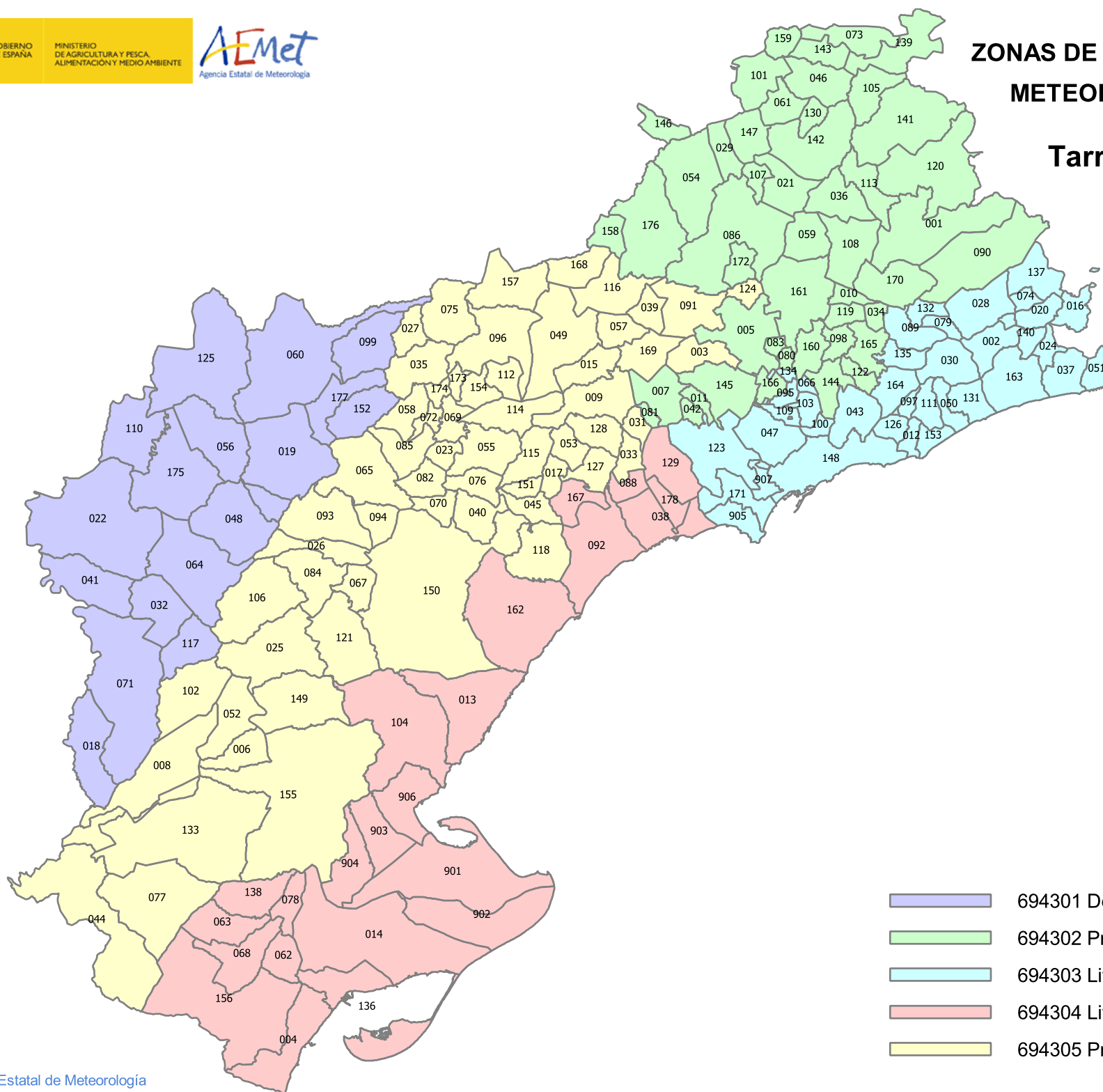
25020 Almatret
25021 Almenar
25022 Alòs de Balaguer
25023 Alpicat
25027 Anglesola
25029 Arbeca
25033 Artesa de Lleida
25034 Artesa de Segre
25035 Sentiu de Sió, La
25036 Aspa
25037 Avellanès i Santa Linya, Les
25038 Aitona
25040 Balaguer
25041 Barbens
25042 Baronia de Rialb, La
25044 Bassella
25046 Belianes
25047 Bellcaire d'Urgell
25048 Bell-lloc d'Urgell
25049 Bellmunt d'Urgell
25050 Bellpuig
25052 Bellví
25053 Benavent de Segrià
25055 Biosca
25056 Bovera
25058 Borges Blanques, Les
25060 Cabanabona
25062 Camarasa
25064 Castellar de la Ribera
25067 Castellldans
25068 Castellnou de Seana
25069 Castelló de Farfanya
25070 Castellserà

25072	Cervera	25131	Massalcoreig
25073	Cervià de les Garrigues	25132	Massoteres
25074	Ciutadilla	25133	Maials
25075	Clariana de Cardener	25134	Menàrguens
25076	Cogul, El	25135	Miralcamp
25078	Corbins	25136	Molsosa, La
25079	Cubells	25137	Mollerussa
25081	Espluga Calba, L'	25138	Montgai
25085	Estaràs	25141	Montoliu de Segarra
25092	Floresta, La	25142	Montoliu de Lleida
25093	Fondarella	25143	Montornès de Segarra
25094	Foradada	25145	Nalec
25096	Fuliola, La	25146	Navès
25097	Fulleda	25149	Oliana
25099	Golmés	25150	Oliola
25101	Granadella, La	25151	Olius
25102	Granja d'Escarp, La	25152	Oluges, Les
25103	Granyanella	25153	Omellons, Els
25104	Granyena de Segarra	25154	Omells de na Gaia, Els
25105	Granyena de les Garrigues	25156	Os de Balaguer
25109	Guimerà	25157	Ossó de Sió
25110	Guissona	25158	Palau d'Anglesola, El
25112	Ivars de Noguera	25164	Penelles
25113	Ivars d'Urgell	25165	Peramola
25114	Ivorra	25166	Pinell de Solsonès
25118	Juncosa	25167	Pinós
25119	Juneda	25168	Poal, El
25120	Lleida	25169	Pobla de Cérvoles, La
25122	Linyola	25170	Bellaguarda
25124	Lladurs	25172	Ponts
25125	Llardecans	25174	Portella, La
25129	Llobera	25176	Preixana
25130	Maldà	25177	Preixens

25180	Puiggròs	25240	Vallfogona de Balaguer
25181	Puigverd d'Agramunt	25242	Verdú
25182	Puigverd de Lleida	25244	Vilagrassa
25186	Riner	25248	Vilanova de Bellpuig
25189	Rosselló	25249	Vilanova de l'Aguda
25191	Sanaüja	25250	Vilanova de Meià
25192	Sant Guim de Freixenet	25251	Vilanova de Segrià
25194	Sant Ramon	25252	Vila-sana
25197	Sant Guim de la Plana	25253	Vilosell, El
25200	Sarroca de Lleida	25254	Vilanova de la Barca
25204	Seròs	25255	Vinaixa
25205	Sidamon	25902	Sant Martí de Riucorb
25206	Soleràs, El	25905	Ribera d'Ondara
25207	Solsona	25907	Torrefeta i Florejacs
25210	Soses	25911	Plans de Sió, Els
25211	Sudanell	25912	Gimenells i el Pla de la Font
25212	Sunyer		
25216	Talavera		
25217	Tàrrega		
25218	Tarrés		
25219	Tarroja de Segarra		
25220	Térmens		
25222	Tiurana		
25223	Torà		
25224	Torms, Els		
25225	Tornabous		
25226	Torrebesses		
25228	Torrefarrera		
25230	Torregrossa		
25231	Torrelameu		
25232	Torres de Segre		
25233	Torre-serona		
25238	Vallbona de les Monges		

ZONAS DE PREDICCIÓN METEOROLÓGICA

Tarragona



- 694301 Depresión central de Tarragona
- 694302 Prelitoral norte de Tarragona
- 694303 Litoral norte de Tarragona
- 694304 Litoral sur de Tarragona
- 694305 Prelitoral sur de Tarragona

6943 Tarragona

694301 Depresión central de Tarragona

43018	Arnes
43019	Ascó
43022	Batea
43032	Bot
43041	Caseres
43048	Corbera d'Ebre
43056	Fatarella, La
43060	Flix
43064	Gandesa
43071	Horta de Sant Joan
43099	Palma d'Ebre, La
43110	Pobla de Massaluca, La
43117	Prat de Comte
43125	Riba-roja d'Ebre
43152	Torre de l'Espanyol, La
43175	Vilalba dels Arcs
43177	Vinebre

694302 Prelitoral norte de Tarragona

43001	Aiguamúrcia
43005	Alcover
43007	Aleixar, L'
43010	Alió
43011	Almóster

43021	Barberà de la Conca
43029	Blancafort
43034	Bràfim
43036	Cabra del Camp
43042	Castellvell del Camp
43046	Conesa
43054	Espluga de Francolí, L'
43059	Figuerola del Camp
43061	Forès
43073	Llorac
43080	Masó, La
43081	Maspujols
43083	Milà, El
43086	Montblanc
43090	Montmell, El
43098	Nulles
43101	Passanant i Belltall
43105	Piles, Les
43107	Pira
43108	Pla de Santa Maria, El
43113	Pont d'Armentera, El
43119	Puigpelat
43120	Querol
43122	Renau
43130	Rocafort de Queralt
43139	Santa Coloma de Queralt
43141	Pontils
43142	Sarral
43143	Savallà del Comtat
43144	Secuita, La
43145	Selva del Camp, La
43146	Senan

43147 Solivella
43158 Vallclara
43159 Vallfogona de Riucorb
43160 Vallmoll
43161 Valls
43165 Vilabella
43166 Vilallonga del Camp
43170 Vila-rodona
43172 Vilaverd
43176 Vimbodí i Poblet

694303 Litoral norte de Tarragona

43002 Albinyana
43012 Altafulla
43016 Arboç, L'
43020 Banyeres del Penedès
43024 Bellvei
43028 Bisbal del Penedès, La
43030 Bonastre
43037 Calafell
43043 Catllar, El
43047 Constantí
43050 Creixell
43051 Cunit
43066 Garidells, Els
43074 Llorenç del Penedès
43079 Masllorenç
43089 Montferri
43095 Morell, El
43097 Nou de Gaià, La
43100 Pallaresos, Els

43103 Perafort
43109 Pobla de Mafumet, La
43111 Pobla de Montornès, La
43123 Reus
43126 Riera de Gaià, La
43131 Roda de Berà
43132 Rodonyà
43134 Rourell, El
43135 Salomó
43137 Sant Jaume dels Domenys
43140 Santa Oliva
43148 Tarragona
43153 Torredembarra
43163 Vendrell, El
43164 Vespella de Gaià
43171 Vila-seca
43905 Salou
43907 Canonja, La

694304 Litoral sur de Tarragona

43004 Alcanar
43013 Ametlla de Mar, L'
43014 Amposta
43038 Cambrils
43062 Freginals
43063 Galera, La
43068 Godall
43078 Masdenverge
43088 Montbrió del Camp
43092 Mont-roig del Camp
43104 Perelló, El

43129 Riudoms
43136 Sant Carles de la Ràpita
43138 Santa Bàrbara
43156 Ulldecona
43162 Vandellòs i l'Hospitalet de l'Infant
43167 Vilanova d'Escornalbou
43178 Vinyols i els Arcs
43901 Deltebre
43902 Sant Jaume d'Enveja
43903 Camarles
43904 Aldea, L'
43906 Ampolla, L'

694305 Prelitoral sur de Tarragona

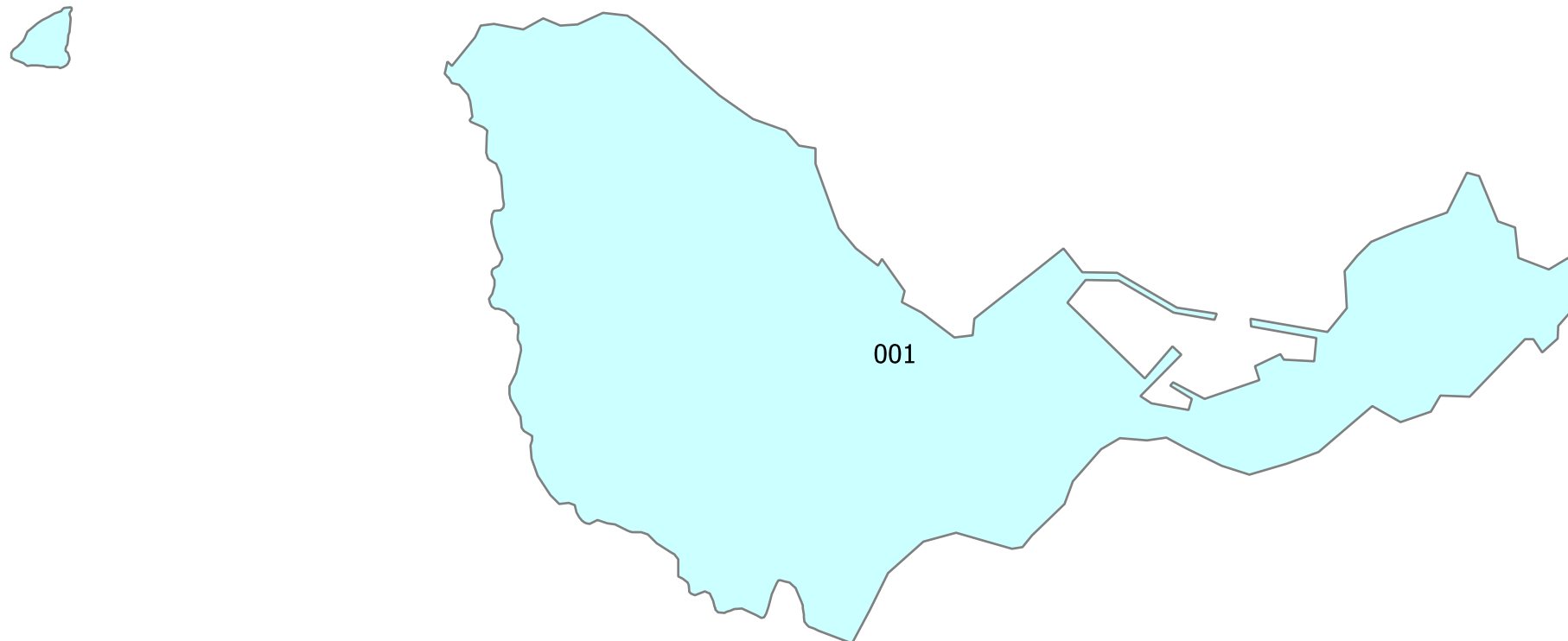
43003 Albiol, L'
43006 Aldover
43008 Alfara de Carles
43009 Alforja
43015 Arbolí
43017 Argentera, L'
43023 Bellmunt del Priorat
43025 Benifallet
43026 Benissanet
43027 Bisbal de Falset, La
43031 Borges del Camp, Les
43033 Botarell
43035 Cabacés
43039 Capafonts
43040 Capçanes
43044 Sénia, La
43045 Colldejou


43049 Cornudella de Montsant
43052 Xerta
43053 Duesaigües
43055 Falset
43057 Febró, La
43058 Figuera, La
43065 Garcia
43067 Ginestar
43069 Gratallops
43070 Guiamets, Els
43072 Lloar, El
43075 Margalef
43076 Marçà
43077 Mas de Barberans
43082 Masroig, El
43084 Miravet
43085 Molar, El
43091 Mont-ral
43093 Móra d'Ebre
43094 Móra la Nova
43096 Morera de Montsant, La
43102 Paüls
43106 Pinell de Brai, El
43112 Poboleda
43114 Porrera
43115 Pradell de la Teixeta
43116 Prades
43118 Pratedip
43121 Rasquera
43124 Riba, La
43127 Riudecanyes
43128 Riudecols
43133 Roquetes

43149	Tivenys
43150	Tivissa
43151	Torre de Fontaubella, La
43154	Torroja del Priorat
43155	Tortosa
43157	Ulldemolins
43168	Vilanova de Prades
43169	Vilaplana
43173	Vilella Alta, La
43174	Vilella Baixa, La

ZONAS DE PREDICCIÓN METEOROLÓGICA

Ceuta



 785101 Ceuta

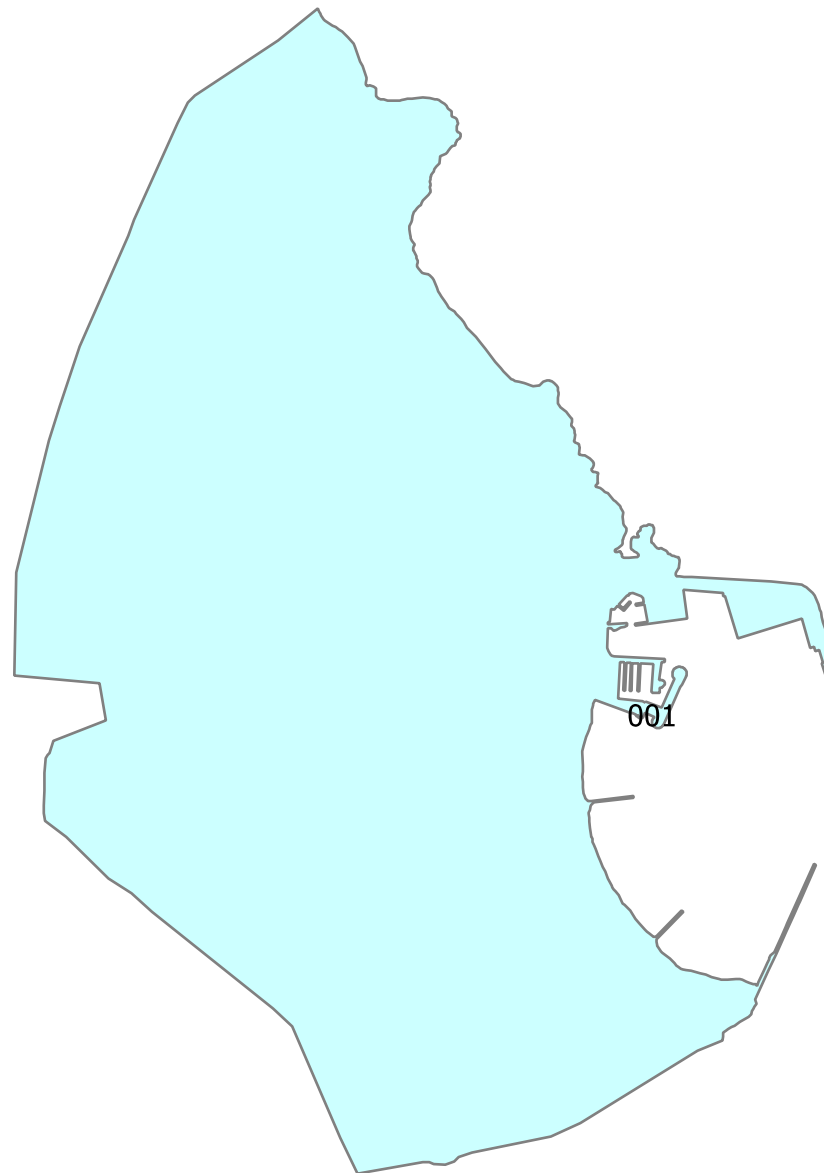
7851 Ceuta

785101 Ceuta

51001 Ceuta

ZONAS DE PREDICCIÓN METEOROLÓGICA

Melilla



 795201 Melilla

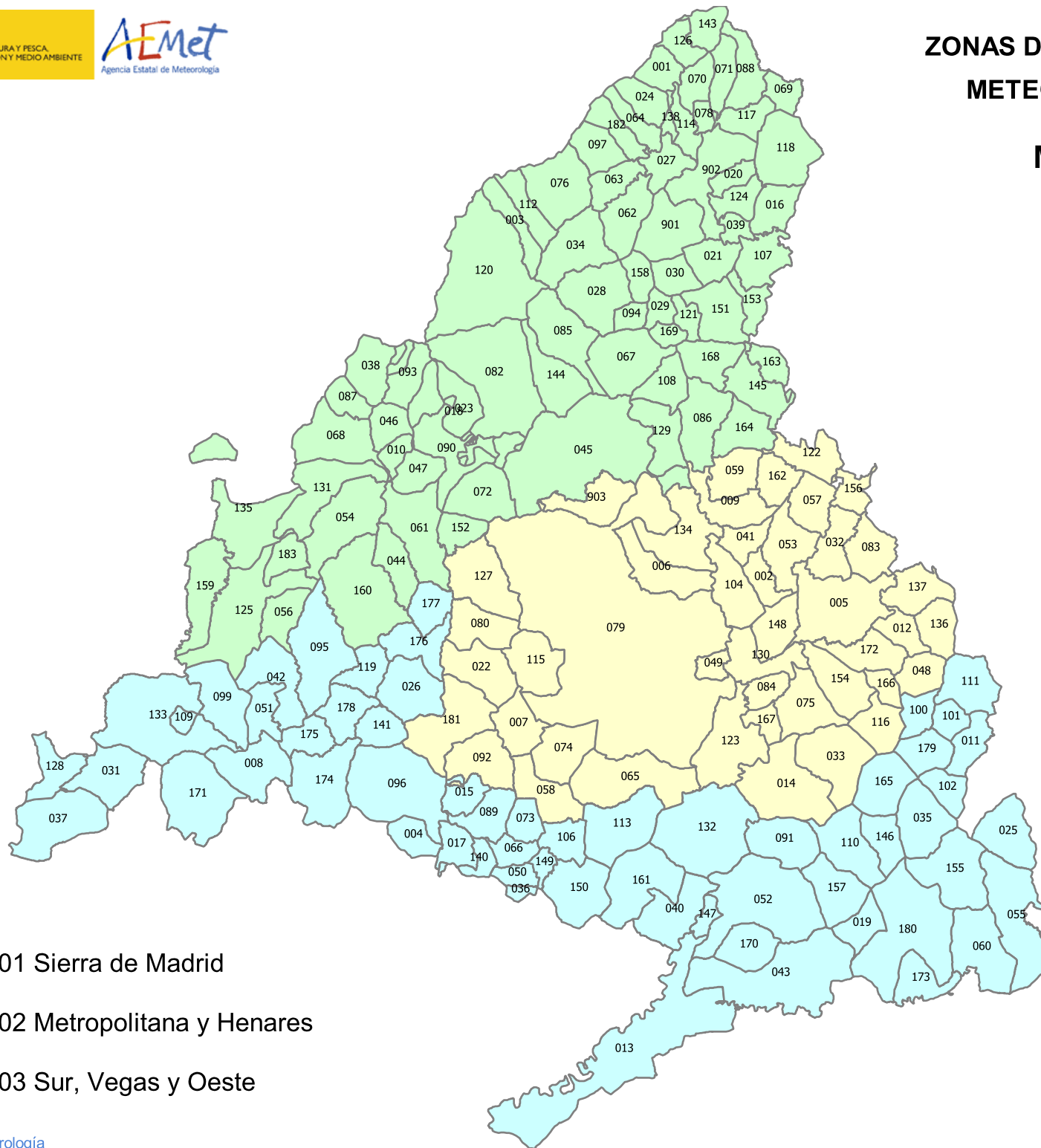
7952 Melilla

795201 Melilla

52001 Melilla

ZONAS DE PREDICCIÓN METEOROLÓGICA

Madrid



- 722801 Sierra de Madrid
- 722802 Metropolitana y Henares
- 722803 Sur, Vegas y Oeste

7228 Madrid

722801 Sierra de Madrid

28001 Acebeda, La
28003 Alameda del Valle
28010 Alpedrete
28016 Atazar, El
28018 Becerril de la Sierra
28020 Berzosa del Lozoya
28021 Berrueco, El
28023 Boalo, El
28024 Braojos
28027 Buitrago del Lozoya
28028 Bustarviejo
28029 Cabanillas de la Sierra
28030 Cabrera, La
28034 Canencia
28038 Cercedilla
28039 Cervera de Buitrago
28044 Colmenarejo
28045 Colmenar Viejo
28046 Collado Mediano
28047 Collado Villalba
28054 Escorial, El
28056 Fresnedillas de la Oliva
28061 Galapagar
28062 Garganta de los Montes
28063 Gargantilla del Lozoya y Pinilla de Buitrago
28064 Gascones
28067 Guadalix de la Sierra

28068 Guadarrama
28069 Hiruela, La
28070 Horcajo de la Sierra-Aoslos
28071 Horcajuelo de la Sierra
28072 Hoyo de Manzanares
28076 Lozoya
28078 Madarcos
28082 Manzanares el Real
28085 Miraflores de la Sierra
28086 Molar, El
28087 Molinos, Los
28088 Montejo de la Sierra
28090 Moralarzal
28093 Navacerrada
28094 Navalafuente
28097 Navarredonda y San Mamés
28107 Patones
28108 Pedrezuela
28112 Pinilla del Valle
28114 Piñuécar-Gandullas
28117 Prádena del Rincón
28118 Puebla de la Sierra
28120 Rascafría
28121 Redueña
28124 Robledillo de la Jara
28125 Robledo de Chavela
28126 Robregordo
28129 San Agustín del Guadalix
28131 San Lorenzo de El Escorial
28135 Santa María de la Alameda
28138 Serna del Monte, La
28143 Somosierra
28144 Soto del Real

28145 Talamanca de Jarama
28151 Torrelaguna
28152 Torrelodones
28153 Torremocha de Jarama
28158 Valdemanco
28159 Valdemaqueda
28160 Valdemorillo
28163 Valdepiélagos
28164 Valdetorres de Jarama
28168 Vellón, El
28169 Venturada
28182 Villavieja del Lozoya
28183 Zarzalejo
28901 Lozoyuela-Navas-Sieteiglesias
28902 Puentes Viejas

722802 Metropolitana y Henares

28002 Ajalvir
28005 Alcalá de Henares
28006 Alcobendas
28007 Alcorcón
28009 Algete
28012 Anchuelo
28014 Arganda del Rey
28022 Boadilla del Monte
28032 Camarma de Esteruelas
28033 Campo Real
28041 Cobeña
28048 Corpa
28049 Coslada
28053 Daganzo de Arriba

28057 Fresno de Torote
28058 Fuenlabrada
28059 Fuente el Saz de Jarama
28065 Getafe
28074 Leganés
28075 Loeches
28079 Madrid
28080 Majadahonda
28083 Meco
28084 Mejorada del Campo
28092 Móstoles
28104 Paracuellos de Jarama
28115 Pozuelo de Alarcón
28116 Pozuelo del Rey
28122 Ribatejada
28123 Rivas-Vaciamadrid
28127 Rozas de Madrid, Las
28130 San Fernando de Henares
28134 San Sebastián de los Reyes
28136 Santorcaz
28137 Santos de la Humosa, Los
28148 Torrejón de Ardoz
28154 Torres de la Alameda
28156 Valdeavero
28162 Valdeolmos-Alalpardo
28166 Valverde de Alcalá
28167 Velilla de San Antonio
28172 Villalbilla
28181 Villaviciosa de Odón
28903 Tres Cantos

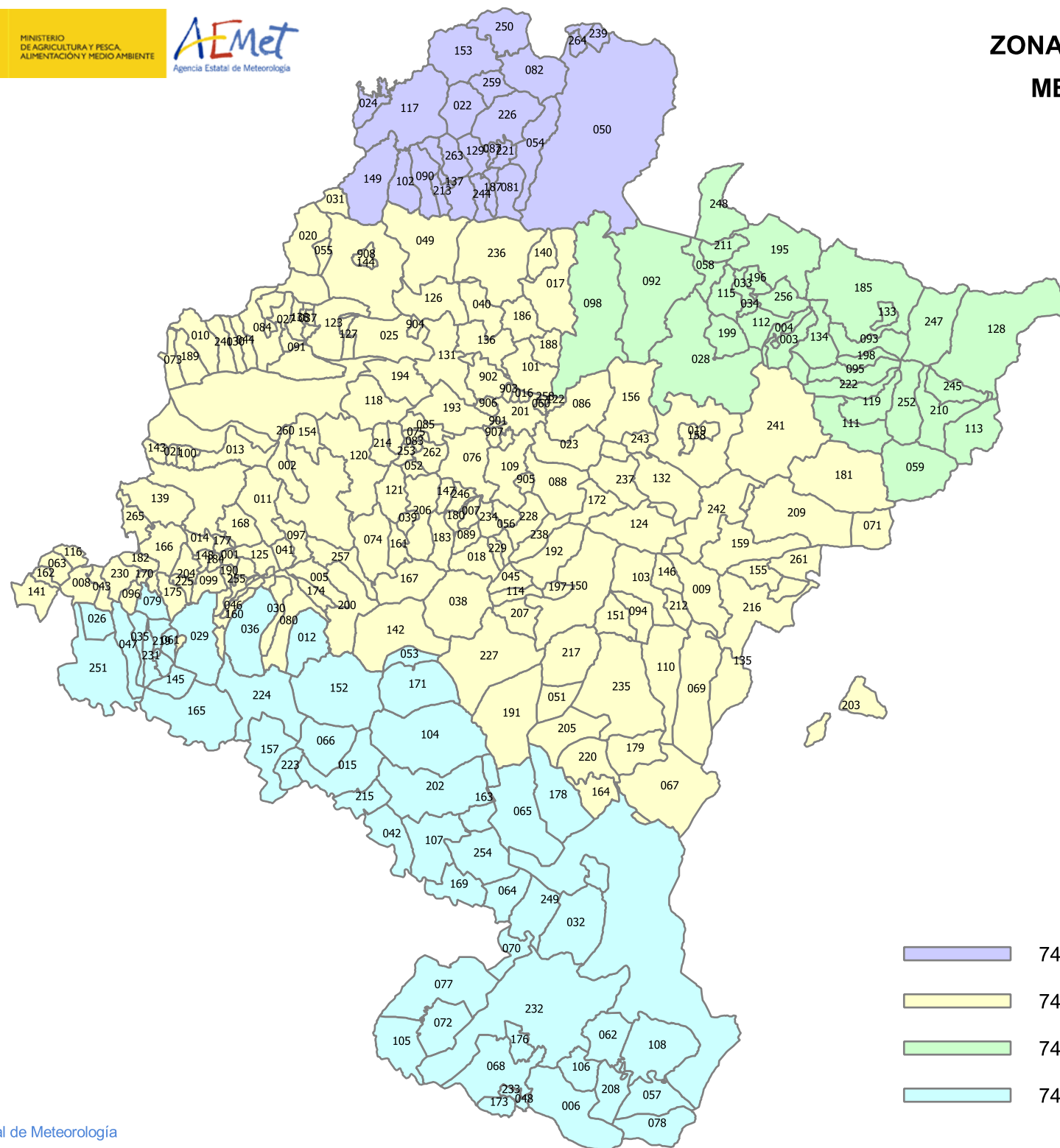
722803 Sur, Vegas y Oeste





28004 Álamo, El
28008 Aldea del Fresno
28011 Ambite
28013 Aranjuez
28015 Arroyomolinos
28017 Batres
28019 Belmonte de Tajo
28025 Brea de Tajo
28026 Brunete
28031 Cadalso de los Vidrios
28035 Carabaña
28036 Casarrubuelos
28037 Cenicientos
28040 Ciempozuelos
28042 Colmenar del Arroyo
28043 Colmenar de Oreja
28050 Cubas de la Sagra
28051 Chapinería
28052 Chinchón
28055 Estremera
28060 Fuentidueña de Tajo
28066 Griñón
28073 Humanes de Madrid
28089 Moraleja de Enmedio
28091 Morata de Tajuña
28095 Navalagamella
28096 Navalcarnero
28099 Navas del Rey
28100 Nuevo Baztán
28101 Olmeda de las Fuentes

28102 Orusco de Tajuña
28106 Parla
28109 Pelayos de la Presa
28110 Perales de Tajuña
28111 Pezuela de las Torres
28113 Pinto
28119 Quijorna
28128 Rozas de Puerto Real
28132 San Martín de la Vega
28133 San Martín de Valdeiglesias
28140 Serranillos del Valle
28141 Sevilla la Nueva
28146 Tielmes
28147 Titulcia
28149 Torrejón de la Calzada
28150 Torrejón de Velasco
28155 Valdaracete
28157 Valdelaguna
28161 Valdemoro
28165 Valdilecha
28170 Villaconejos
28171 Villa del Prado
28173 Villamanrique de Tajo
28174 Villamanta
28175 Villamantilla
28176 Villanueva de la Cañada
28177 Villanueva del Pardillo
28178 Villanueva de Perales
28179 Villar del Olmo
28180 Villarejo de Salvanés

ZONAS DE PREDICCIÓN METEOROLÓGICA

Navarra



-  743101 Vertiente cantábrica de Navarra
-  743102 Centro de Navarra
-  743103 Pirineo navarro
-  743104 Ribera del Ebro de Navarra

7431 Navarra

743101 Vertiente cantábrica de Navarra

31022	Arantza
31024	Arano
31050	Baztan
31054	Bertizarana
31081	Donamaria
31082	Etxalar
31087	Elgorriaga
31090	Eratsun
31102	Ezkurra
31117	Goizueta
31129	Ituren
31137	Beintza-Labaien
31149	Leitza
31153	Lesaka
31187	Oiz
31213	Saldías
31221	Doneztebe/Santesteban
31226	Sunbilla
31239	Urdazubi/Urdax
31244	Urroz
31250	Bera
31259	Igantzi
31263	Zubieta
31264	Zugarramurdi

743102 Centro de Navarra

31001	Abáigar
31002	Abárzuza/Abartzuza
31005	Aberin
31007	Adiós
31008	Aguilar de Codés
31009	Aibar/Oibar
31010	Altsasu/Alsasua
31011	Allín/Allin
31013	Améscoa Baja
31014	Ancín/Antzin
31016	Ansoáin/Antsoain
31017	Anue
31018	Añorbe
31019	Aoiz/Agoitz
31020	Araitz
31021	Aranarache/Aranaratxe
31023	Aranguren
31025	Arakil
31027	Arbizu
31030	Arellano
31031	Areso
31037	Arruazu
31038	Artajona
31039	Artazu
31040	Atez/Atetz
31041	Ayegui/Aiegi
31043	Azuelo
31044	Bakaiku

31045	Barásoain	31110	Gallipienzo/Galipentzu
31046	Barbarin	31114	Garinoain
31049	Basaburua	31116	Genevilla
31051	Beire	31118	Goñi
31052	Belascoáin	31120	Guesálaz/Gesalatz
31055	Betelu	31121	Guirguillano
31056	Biurrun-Olcoz	31122	Huarte/Uharte
31060	Burlada/Burlata	31123	Uharte Arakil
31063	Cabredo	31124	Ibargoiti
31067	Carcastillo	31125	Igúzquiza
31069	Cáseda	31126	Imotz
31071	Castillonuevo	31127	Irañeta
31073	Ziordia	31130	Iturmendi
31074	Cirauqui/Zirauki	31131	Iza/Itza
31075	Ciriza/Ziritza	31132	Izagaondoa
31076	Cizur	31135	Javier
31080	Dicastillo	31136	Juslapeña
31083	Echarri/Etxarri	31138	Lakuntza
31084	Etxarri Aranatz	31139	Lana
31085	Etxauri	31140	Lantz
31086	Valle de Egüés/Eguesibar	31141	Lapoblación
31088	Noáin (Valle de Elorz)/Noain (Elortzibar)	31142	Larraga
31089	Enériz/Eneritz	31143	Larraona
31091	Ergoiena	31144	Larraun
31094	Eslava	31146	Leache/Leatxe
31096	Espronceda	31147	Legarda
31097	Estella-Lizarra	31148	Legaria
31099	Etayo	31150	Leoz/Leotz
31100	Eulate	31151	Lerga
31101	Ezcabarte	31154	Lezáun
31103	Ezprogui	31155	Liédena
31109	Galar	31156	Lizoáin-Arriasgoiti

31158	Lónguida/Longida	31204	Piedramillera
31159	Lumbier	31205	Pitillas
31160	Luquin	31206	Puente la Reina/Gares
31161	Mañeru	31207	Pueyo
31162	Marañón	31209	Romanzado
31164	Mélida	31212	Sada
31166	Mendoza	31214	Salinas de Oro/Jaitz
31167	Mendigorría	31216	Sangüesa/Zangoza
31168	Metauten	31217	San Martín de Unx
31170	Mirafuentes	31220	Santacara
31172	Monreal/Elo	31225	Sorlada
31174	Morentin	31227	Tafalla
31175	Mues	31228	Tiebas-Muruarte de Reta
31177	Murieta	31229	Tirapu
31179	Murillo el Fruto	31230	Torralba del Río
31180	Muruzábal	31234	Ucar
31181	Navascués/Nabaskoze	31235	Ujué
31182	Nazar	31236	Ultzama
31183	Obanos	31237	Unciti
31184	Oco	31238	Unzué/Untzue
31186	Odieta	31240	Urdiain
31188	Olaibar	31241	Urraul Alto
31189	Olazti/Olazagutía	31242	Urraul Bajo
31190	Olejua	31243	Urroz-Villa
31191	Olite/Erriberri	31246	Uterga
31192	Olóriz/Oloritz	31253	Bidaurreta
31193	Cendea de Olza/Oltza Zendea	31255	Villamayor de Monjardín
31194	Valle de Olo/Ollaran	31257	Villatuerta
31197	Orísoain	31258	Villava/Atarrabia
31200	Oteiza	31260	Valle de Yerri/Deierri
31201	Pamplona/Iruña	31261	Yesa
31203	Petilla de Aragón	31262	Zabalza/Zabaltza

31265 Zúñiga
31901 Barañáin/Barañain
31902 Berrioplano/Berriobeiti
31903 Berriozar
31904 Irurtzun
31905 Beriáin
31906 Orkoien
31907 Zizur Mayor/Zizur Nagusia
31908 Lekunberri

743103 Pirineo navarro

31003 Abaurregaina/Abaurrea Alta
31004 Abaurrepea/Abaurrea Baja
31028 Arce/Artzi
31033 Aria
31034 Aribes
31058 Auritz/Burquete
31059 Burgui/Burgi
31092 Erro
31093 Ezcároz/Ezkaroze
31095 Esparza de Salazar/Espartza Zaraitzu
31098 Esteribar
31111 Gallués/Galoze
31112 Garaioa
31113 Garde
31115 Garralda
31119 Güesa/Gorza
31128 Isaba/Izaba
31133 Izalzu/Izaltzu
31134 Jaurrieta

31185 Ochagavía/Otsagabia
31195 Orbaizeta
31196 Orbara
31198 Oronz/Orontze
31199 Oroz-Betelu/Orotz-Betelu
31210 Roncal/Erronkari
31211 Orreaga/Roncesvalles
31222 Sarriés/Sartze
31245 Urzainqui/Urzainki
31247 Uztárroz/Uztarroze
31248 Luzaide/Valcarlos
31252 Vidángoz/Bidankoze
31256 Hiriberri/Villanueva de Aezkoa

743104 Ribera del Ebro de Navarra

31006 Ablitas
31012 Allo
31015 Andosilla
31026 Aras
31029 Arcos, Los
31032 Arguedas
31035 Armañanzas
31036 Arróniz
31042 Azagra
31047 Bargota
31048 Barillas
31053 Berbinzana
31057 Buñuel
31061 Busto, El
31062 Cabanillas

31064 Cadreita
31065 Caparroso
31066 Cárcar
31068 Cascante
31070 Castejón
31072 Cintruénigo
31077 Corella
31078 Cortes
31079 Desojo
31104 Falces
31105 Fitero
31106 Fontellas
31107 Funes
31108 Fustiñana
31145 Lazagurría
31152 Lerín
31157 Lodosa
31163 Marcilla
31165 Mendavia
31169 Milagro
31171 Miranda de Arga
31173 Monteagudo
31176 Murchante
31178 Murillo el Cuende
31202 Peralta/Azkoien
31208 Ribaforada
31215 San Adrián
31219 Sansol
31223 Sartaguda
31224 Sesma
31231 Torres del Río
31232 Tudela

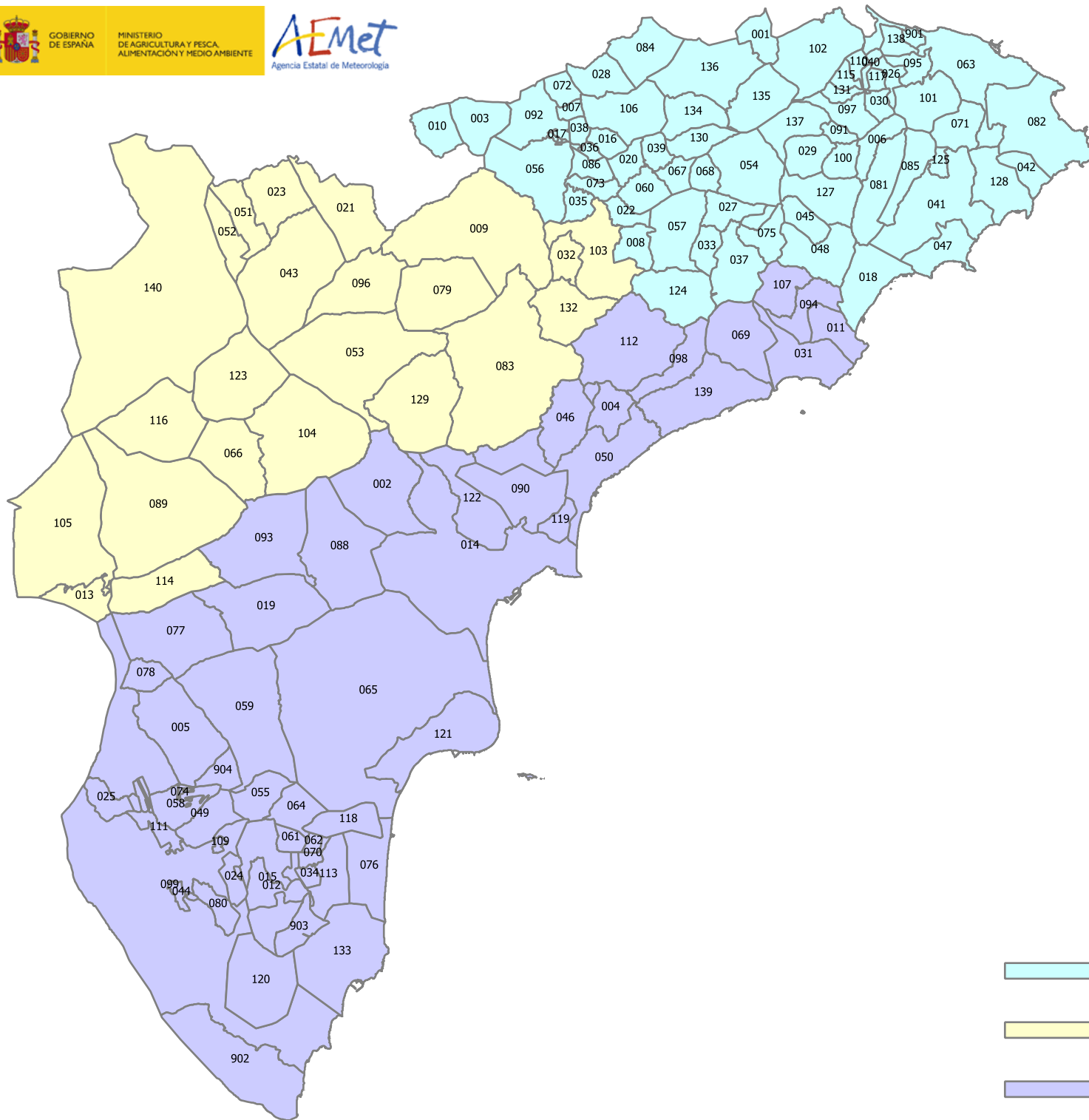
31233 Tulebras
31249 Valtierra
31251 Viana
31254 Villafranca




ZONAS DE PREDICCIÓN METEOROLÓGICA

Comunitat Valenciana



**ZONAS DE PREDICCIÓN
METEOROLÓGICA
Alacant/Alicante**



-  770301 Litoral norte de Alicante
-  770302 Interior de Alicante
-  770303 Litoral sur de Alicante

7703 Alacant/ Alicante

770301 Litoral norte de Alicante

03001 Atzúbia, l'
03003 Agres
03006 Alcalalí
03007 Alcocer de Planes
03008 Alcoleja
03010 Alfafara
03016 Almudaina
03017 Alqueria d'Asnar, l'
03018 Altea
03020 Balones
03022 Benasau
03026 Beniarbeig
03027 Beniardá
03028 Beniarrés
03029 Benigembla
03030 Benidoleig
03033 Benifato
03035 Benilloba
03036 Benillup
03037 Benimantell
03038 Benimarfull
03039 Benimassot
03040 Benimeli
03041 Benissa
03042 Benitachell/Poble Nou de Benitatxell, el
03045 Bolulla
03047 Calp

03048 Callosa d'en Sarrià
03054 Castell de Castells
03056 Cocentaina
03057 Confrides
03060 Quatretondeta
03063 Dénia
03067 Facheca
03068 Famorca
03071 Gata de Gorgos
03072 Gaianes
03073 Gorga
03075 Castell de Guadalest, el
03081 Xaló
03082 Jávea/Xàbia
03084 Lorcha/Orxa, l'
03085 Líber
03086 Millena
03091 Murla
03092 Muro de Alcoy
03095 Ondara
03097 Orba
03100 Parcent
03101 Pedreguer
03102 Pego
03106 Planes
03110 Ràfol d'Almúnia, el
03115 Sagra
03117 Sanet y Negrals
03124 Sella
03125 Senija
03127 Tàrbena
03128 Teulada

03130 Tollos
03131 Tormos
03134 Vall d'Alcalà, la
03135 Vall d'Ebo, la
03136 Vall de Gallinera
03137 Vall de Laguar, la
03138 Verger, el
03901 Poblets, els

770302 Interior de Alicante

03009 Alcoy/Alcoi
03013 Algueña
03021 Banyeres de Mariola
03023 Beneixama
03032 Benifallim
03043 Biar
03051 Campo de Mirra/Camp de Mirra, el
03052 Cañada
03053 Castalla
03066 Elda
03079 Ibi
03083 Jijona/Xixona
03089 Monóvar/Monòver
03096 Onil
03103 Penàguila
03104 Petrer
03105 Pinós, el/Pinoso
03114 Romana, la
03116 Salinas
03123 Sax
03129 Tibi

03132 Torremanzanas/Torre de les Maçanes, la
03140 Villena

770303 Litoral sur de Alicante

03002 Agost
03004 Aigües
03005 Albaterra
03011 Alfàs del Pi, l'
03012 Algorfa
03014 Alicante/Alacant
03015 Almoradí
03019 Aspe
03024 Benejúzar
03025 Benferri
03031 Benidorm
03034 Benijófar
03044 Bigastro
03046 Busot
03049 Callosa de Segura
03050 Campello, el
03055 Catral
03058 Cox
03059 Crevillent
03061 Daya Nueva
03062 Daya Vieja
03064 Dolores
03065 Elche/Elx
03069 Finestrat
03070 Formentera del Segura
03074 Granja de Rocamora
03076 Guardamar del Segura

03077 Fondó de les Neus, el/Hondón de las Nieves
03078 Hondón de los Frailes
03080 Jacarilla
03088 Monforte del Cid
03090 Mutxamel
03093 Novelda
03094 Nucia, la
03098 Orxeta
03099 Orihuela
03107 Polop
03109 Rafal
03111 Redován
03112 Relleu
03113 Rojales
03118 San Fulgencio
03119 Sant Joan d'Alacant
03120 San Miguel de Salinas
03121 Santa Pola
03122 San Vicente del Raspeig/Sant Vicent del Raspeig
03133 Torrevieja
03139 Villajoyosa/Vila Joiosa, la
03902 Pilar de la Horadada
03903 Montesinos, Los
03904 San Isidro

7712 Castelló/ Castellón

771201 Interior norte de Castellón

12014	Ares del Maestrat
12026	Benassal
12037	Castell de Cabres
12038	Castellfort
12042	Catí
12045	Cinctorres
12061	Forcall
12068	Herbés
12075	Mata de Morella, la
12080	Morella
12083	Olocau del Rey
12087	Palanques
12091	Portell de Morella
12093	Pobla de Benifassà, la
12112	Todolella
12119	Torre d'En Besora, la
12127	Vallibona
12129	Villafranca del Cid/Vilafranca
12134	Vilar de Canes
12137	Villores
12141	Zorita del Maestrazgo

771202 Litoral norte de Castellón

12027	Benicarló
12034	Càlig
12036	Canet lo Roig
12044	Cervera del Maestre
12052	Xert
12070	Jana, la
12089	Peñíscola/Peñíscola
12096	Rossell
12099	Sant Jordi/San Jorge
12100	Sant Mateu
12101	San Rafael del Río
12102	Santa Magdalena de Pulpis
12121	Traiguera
12138	Vinaròs

771203 Interior sur de Castellón

12001	Atzeneta del Maestrat
12002	Aín
12005	Alcora, l'
12006	Alcudia de Veo
12008	Algimia de Almonacid
12010	Almedíjar
12012	Altura
12013	Arañuel
12015	Argelita
12017	Ayódar
12018	Azuébar
12020	Barracas

12022 Bejís
12024 Benafer
12025 Benafigos
12039 Castellnovo
12041 Castillo de Villamalefa
12043 Caudiel
12046 Cirat
12048 Cortes de Arenoso
12049 Costur
12051 Culla
12055 Chodos/Xodos
12058 Espadilla
12059 Fanzara
12060 Figueroles
12063 Fuente la Reina
12064 Fuentes de Ayódar
12065 Gaibiel
12067 Geldo
12069 Higueras
12071 Jérica
12072 Lluçena/Lucena del Cid
12073 Ludiente
12076 Matet
12078 Montán
12079 Montanejos
12081 Navajas
12088 Pavías
12090 Pina de Montalgrao
12092 Puebla de Arenoso
12095 Ribesalbes
12097 Sacañet
12104 Segorbe
12106 Soneja

12107 Sot de Ferrer
12108 Sueras/Suera
12109 Tales
12110 Teresa
12113 Toga
12114 Torás
12115 Toro, El
12116 Torralba del Pinar
12118 Torrechiva
12122 Useras/Useres, les
12123 Vallat
12125 Vall de Almonacid
12130 Villahermosa del Río
12131 Villamalur
12133 Villanueva de Viver
12139 Vistabella del Maestrat
12140 Viver
12142 Zucaina

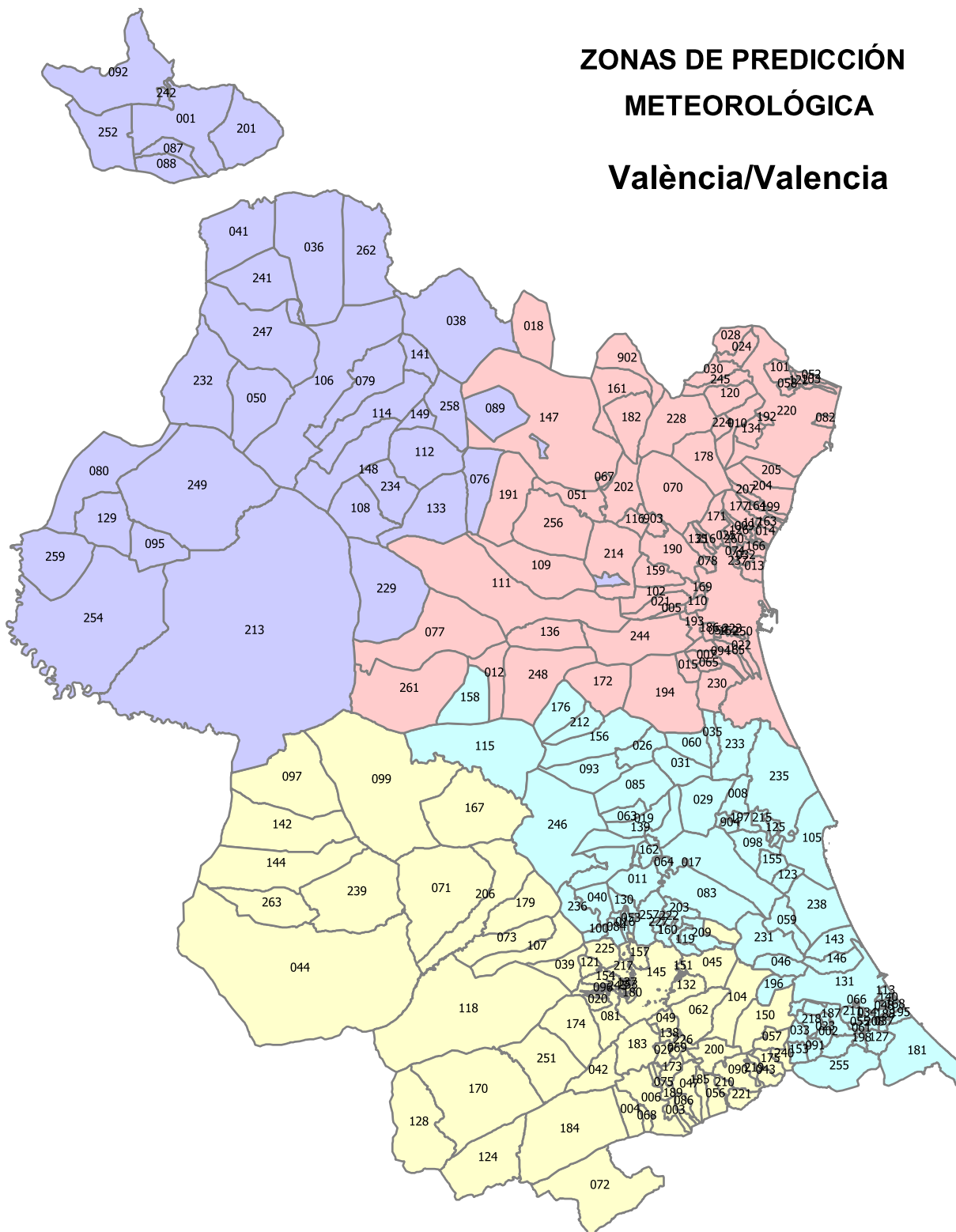
771204 Litoral sur de Castellón





12003 Albocàsser
12004 Alcalà de Xivert
12007 Alfondeguilla
12009 Almassora
12011 Almenara
12016 Artana
12021 Betxí
12028 Benicasim/Benicàssim
12029 Benlloch
12031 Borriol
12032 Borriana/Burriana

12033	Cabanes
12040	Castellón de la Plana/Castelló de la Plana
12050	Coves de Vinromà, les
12053	Chilches/Xilxes
12056	Chóvar
12057	Eslida
12074	Llosa, la
12077	Moncofa
12082	Nules
12084	Onda
12085	Oropesa del Mar/Orpesa
12094	Pobla Tornesa, la
12098	Salzadella, la
12103	Serratella, la
12105	Sierra Engarcerán
12111	Tírig
12117	Torreblanca
12120	Torre d'en Doméneq, la
12124	Vall d'Alba
12126	Vall d'Uixó, la
12128	Vilafamés
12132	Vilanova d'Alcolea
12135	Vila-real
12136	Vilavella, la
12901	Alquerías, les/Alquerías del Niño Perdido
12902	Sant Joan de Moró

ZONAS DE PREDICCIÓN METEOROLÓGICA

València/Valencia



-  774601 Interior norte de Valencia
-  774602 Litoral norte de Valencia
-  774603 Interior sur de Valencia
-  774604 Litoral sur de Valencia

7746 València/ Valencia

774601 Interior norte de Valencia

46001	Ademuz
46036	Alpuente
46038	Andilla
46041	Aras de los Olmos
46050	Benagéber
46076	Bugarra
46079	Calles
46080	Camporrobles
46087	Casas Altas
46088	Casas Bajas
46089	Casinos
46092	Castielfabib
46095	Caudete de las Fuentes
46106	Chelva
46108	Chera
46112	Chulilla
46114	Domeño
46129	Fuenterrobles
46133	Gestálgar
46141	Higueruelas
46148	Loriguilla
46149	Losa del Obispo
46201	Puebla de San Miguel
46213	Requena
46229	Siete Aguas
46232	Sinarcas
46234	Sot de Chera

46241	Titaguas
46242	Torre baja
46247	Tuéjar
46249	Utiel
46252	Vallanca
46254	Venta del Moro
46258	Villar del Arzobispo
46259	Villargordo del Cabriel
46262	Yesa, La

774602 Litoral norte de Valencia

46005	Alaquàs
46007	Albal
46009	Albalat dels Sorells
46010	Albalat dels Tarongers
46012	Alborache
46013	Alboraia/Alboraya
46014	Albuixech
46015	Alcàsser
46018	Alcublas
46021	Aldaia
46022	Alfafar
46024	Alfara de la Baronia
46025	Alfara del Patriarca
46028	Algar de Palancia
46030	Algimia de Alfara
46032	Almàssera
46051	Benaguasil
46052	Benavites
46054	Benetússer
46058	Benifairó de les Valls

46065	Beniparrell	46177	Museros
46067	Benissanó	46178	Náquera
46070	Bétera	46182	Olocau
46074	Bonrepòs i Mirambell	46186	Paiporta
46077	Buñol	46190	Paterna
46078	Burjassot	46191	Pedralba
46082	Canet d'En Berenguer	46192	Petrés
46094	Catarroja	46193	Picanya
46101	Quart de les Valls	46194	Picassent
46102	Quart de Poblet	46199	Pobla de Farnals, la
46103	Quartell	46202	Pobla de Vallbona, la
46109	Cheste	46204	Puig de Santa María, el
46110	Xirivella	46205	Puçol
46111	Chiva	46207	Rafelbunyol
46116	Eliana, l'	46214	Riba-roja de Túria
46117	Emperador	46216	Rocafort
46120	Estivella	46220	Sagunto/Sagunt
46122	Faura	46223	Sedaví
46126	Foios	46224	Segart
46134	Gilet	46228	Serra
46135	Godella	46230	Silla
46136	Godolleta	46237	Tavernes Blanques
46147	Llíria	46244	Torrent
46152	Llocnou de la Corona	46245	Torres Torres
46159	Manises	46248	Turís
46161	Marines	46250	València
46163	Massalfassar	46256	Vilamarxant
46164	Massamagrell	46260	Vinalesa
46165	Massanassa	46261	Yátova
46166	Meliana	46902	Gátova
46169	Mislata	46903	San Antonio de Benagéber
46171	Moncada		
46172	Montserrat		

774603 Interior sur de Valencia

46003	Atzeneta d'Albaida	46121	Estubeny
46004	Agullent	46124	Fontanars dels Alforins
46006	Albaida	46128	Font de la Figuera, la
46020	Alcúdia de Crespins, l'	46132	Genovés
46027	Alfarrasí	46137	Granja de la Costera, la
46039	Anna	46138	Guadasséquies
46042	Aielo de Malferit	46142	Jalance
46043	Aielo de Rugat	46144	Jarafuel
46044	Ayora	46145	Xàtiva
46045	Barxeta	46150	Llutxent
46047	Bèlgida	46151	Llocnou d'En Fenollet
46049	Bellús	46154	Llanera de Ranes
46056	Beniatjar	46157	Llosa de Ranes, la
46057	Benicolet	46167	Millares
46062	Benigànim	46170	Mogente/Moixent
46068	Benissoda	46173	Montaverner
46069	Benissuera	46174	Montesa
46071	Bicorp	46175	Montixelvo/Montichelvo
46072	Bocairent	46179	Navarrés
46073	Bolbaite	46180	Novelé/Novetlè
46075	Bufali	46183	Olleria, l'
46081	Canals	46184	Ontinyent
46086	Carrícola	46185	Otos
46090	Castelló de Rugat	46189	Palomar, el
46096	Cerdà	46200	Pobla del Duc, la
46097	Cofrentes	46206	Quesa
46099	Cortes de Pallás	46210	Ráfol de Salem
46104	Quatretonda	46217	Rotglà i Corberà
46107	Chella	46219	Rugat
46118	Enguera	46221	Salem
		46225	Sellent
		46226	Sempere

46239 Teresa de Cofrentes
46240 Terrateig
46243 Torrella
46251 Vallada
46253 Vallés
46263 Zarra

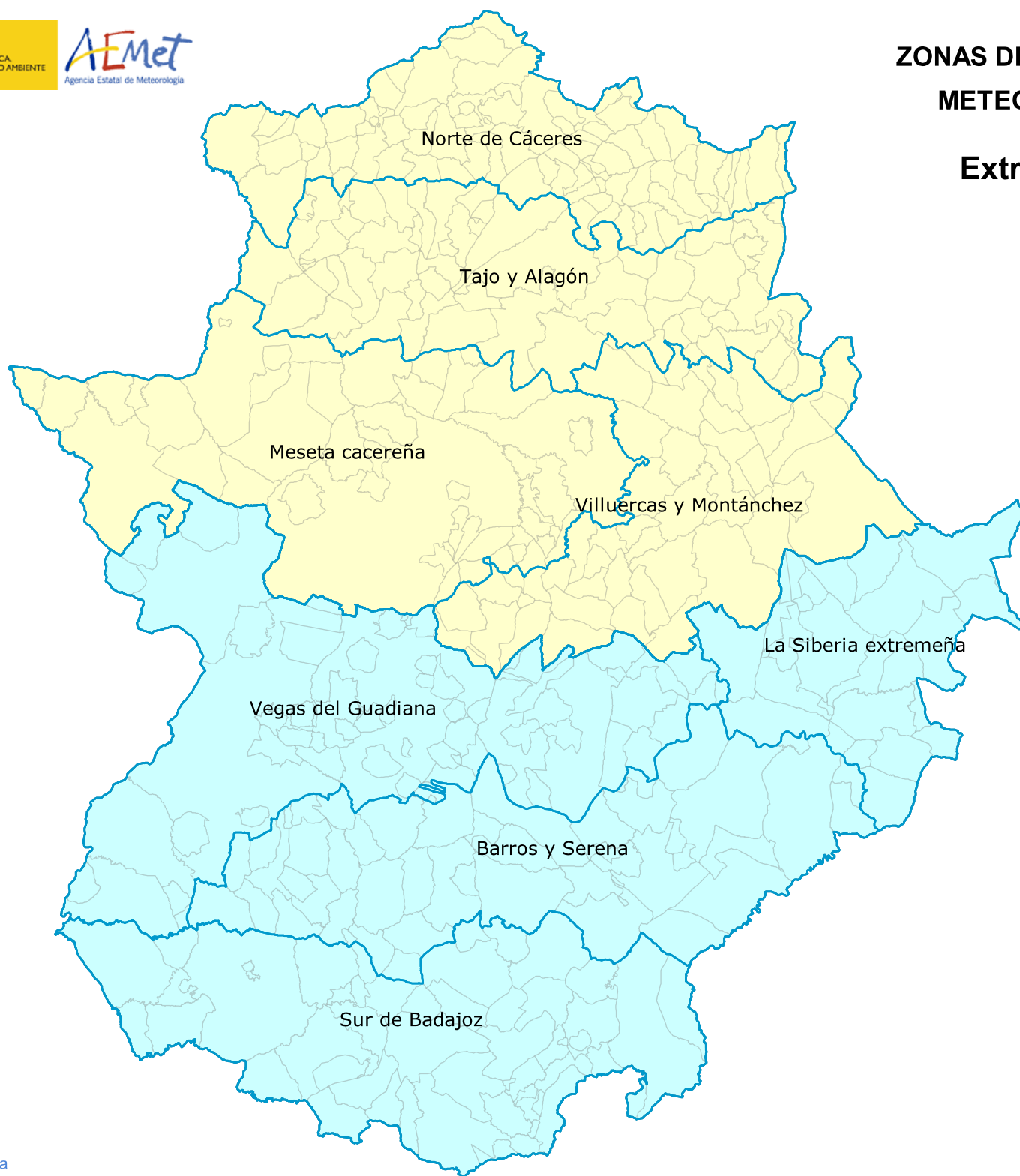
774604 Litoral sur de Valencia

46002 Ador
46008 Albalat de la Ribera
46011 Alberic
46016 Alcàntera de Xúquer
46017 Alzira
46019 Alcúdia, l'
46023 Alfauir
46026 Alfarp
46029 Algemesí
46031 Alginet
46033 Almiserà
46034 Almoines
46035 Almussafes
46037 Alqueria de la Comtessa, l'
46040 Antella
46046 Barx
46048 Bellreguard
46053 Beneixida
46055 Beniarjó
46059 Benifairó de la Valldigna
46060 Benifaió
46061 Beniflá
46063 Benimodo

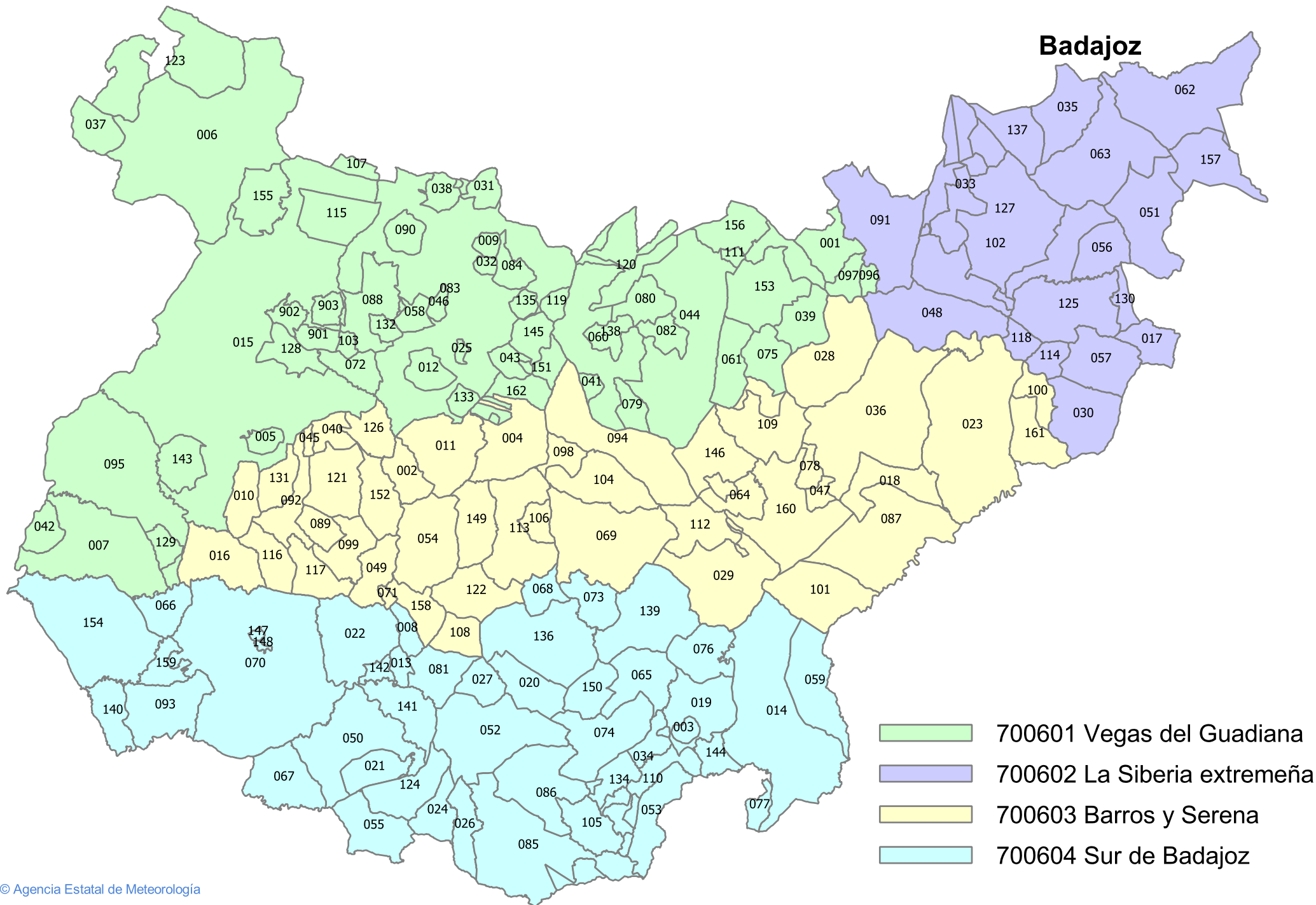
46064 Benimuslem
46066 Benirredrà
46083 Carcaixent
46084 Càrcer
46085 Carlet
46091 Castellonet de la Conquesta
46093 Catadau
46098 Corbera
46100 Cotes
46105 Cullera
46113 Daimús
46115 Dos Aguas
46119 Ènova, l'
46123 Favara
46125 Fortaleny
46127 Font d'En Carròs, la
46130 Gavarda
46131 Gandia
46139 Guadassuar
46140 Guardamar de la Safor
46143 Xeraco
46146 Xeresa
46153 Llocnou de Sant Jeroni
46155 Llaurí
46156 Llombai
46158 Macastre
46160 Manuel
46162 Massalavés
46168 Miramar
46176 Montroi/Montroy
46181 Oliva
46187 Palma de Gandía
46188 Palmera

46195	Piles
46196	Pinet
46197	Polinyà de Xúquer
46198	Potries
46203	Pobla Llarga, la
46208	Rafelcofer
46209	Rafelguaraf
46211	Real de Gandía, el
46212	Real
46215	Riola
46218	Rótova
46222	Sant Joanet
46227	Senyera
46231	Simat de la Valldigna
46233	Sollana
46235	Sueca
46236	Sumacàrcer
46238	Tavernes de la Valldigna
46246	Tous
46255	Vilallonga/Villalonga
46257	Villanueva de Castellón
46904	Benicull de Xúquer

**ZONAS DE PREDICCIÓN
METEOROLÓGICA
Extremadura**



ZONAS DE PREDICCIÓN METEOROLÓGICA



7006 Badajoz

700601 Vegas Del Guadiana

06001 Acedera
06005 Albuera, La
06006 Alburquerque
06007 Alconchel
06009 Aljucén
06012 Arroyo de San Serván
06015 Badajoz
06025 Calamonte
06031 Carmonita
06032 Carrascalejo, El
06037 Codosera, La
06038 Cordobilla de Lácara
06039 Coronada, La
06041 Cristina
06042 Cheles
06043 Don Álvaro
06044 Don Benito
06046 Esparragalejo
06058 Garrovilla, La
06060 Guareña
06061 Haba, La
06072 Lobón
06075 Magacela
06079 Manchita
06080 Medellín
06082 Mengabril
06083 Mérida

06084 Mirandilla
06088 Montijo
06090 Nava de Santiago, La
06095 Olivenza
06096 Orellana de la Sierra
06097 Orellana la Vieja
06103 Puebla de la Calzada
06107 Puebla de Obando
06111 Rena
06115 Roca de la Sierra, La
06119 San Pedro de Mérida
06120 Santa Amalia
06123 San Vicente de Alcántara
06128 Talavera la Real
06129 Tálaga
06132 Torremayor
06133 Torremejía
06135 Trujillanos
06138 Valdetorres
06143 Valverde de Leganés
06145 Valverde de Mérida
06151 Villagonzalo
06153 Villanueva de la Serena
06155 Villar del Rey
06156 Villar de Rena
06162 Zarza, La
06901 Valdelacalzada
06902 Pueblonuevo del Guadiana
06903 Guadiana del Caudillo

700602 La Siberia extremeña

06017 Baterno
06030 Capilla
06033 Casas de Don Pedro
06035 Castilblanco
06048 Esparragosa de Lares
06051 Fuenlabrada de los Montes
06056 Garbayuela
06057 Garlitos
06062 Helechosa de los Montes
06063 Herrera del Duque
06091 Navalvillar de Pela
06102 Puebla de Alcocer
06114 Risco
06118 Sancti-Spíritus
06125 Siruela
06127 Talarrubias
06130 Tamurejo
06137 Valdecaballeros
06157 Villarta de los Montes

700603 Barros y Serena

06002 Aceuchal
06004 Alange
06010 Almendral
06011 Almendralejo
06016 Barcarota
06018 Benquerencia de la Serena
06023 Cabeza del Buey

06028 Campanario
06029 Campillo de Llerena
06036 Castuera
06040 Corte de Peleas
06045 Entrín Bajo
06047 Esparragosa de la Serena
06049 Feria
06054 Fuente del Maestre
06064 Higuera de la Serena
06069 Hornachos
06071 Lapa, La
06078 Malpartida de la Serena
06087 Monterrubio de la Serena
06089 Morera, La
06092 Nogales
06094 Oliva de Mérida
06098 Palomas
06099 Parra, La
06100 Peñalsordo
06101 Peraleda del Zaucejo
06104 Puebla de la Reina
06106 Puebla del Prior
06108 Puebla de Sancho Pérez
06109 Quintana de la Serena
06112 Retamal de Llerena
06113 Ribera del Fresno
06116 Salvaleón
06117 Salvatierra de los Barros
06121 Santa Marta
06122 Santos de Maimona, Los
06126 Solana de los Barros
06131 Torre de Miguel Sesmero

06146 Valle de la Serena
06149 Villafranca de los Barros
06152 Villalba de los Barros
06158 Zafra
06160 Zalamea de la Serena
06161 Zarza-Capilla

700604 Sur de Badajoz

06003 Ahillones
06008 Alconera
06013 Atalaya
06014 Azuaga
06019 Berlanga
06020 Bienvenida
06021 Bodonal de la Sierra
06022 Burguillos del Cerro
06024 Cabeza la Vaca
06026 Calera de León
06027 Calzadilla de los Barros
06034 Casas de Reina
06050 Fregenal de la Sierra
06052 Fuente de Cantos
06053 Fuente del Arco
06055 Fuentes de León
06059 Granja de Torrehermosa
06065 Higuera de Llerena
06066 Higuera de Vargas
06067 Higuera la Real
06068 Hinojosa del Valle
06070 Jerez de los Caballeros
06073 Llera

06074 Llerena
06076 Maguilla
06077 Malcocinado
06081 Medina de las Torres
06085 Monesterio
06086 Montemolín
06093 Oliva de la Frontera
06105 Puebla del Maestre
06110 Reina
06124 Segura de León
06134 Trasierra
06136 Usagre
06139 Valencia de las Torres
06140 Valencia del Mombuey
06141 Valencia del Ventoso
06142 Valverde de Burguillos
06144 Valverde de Llerena
06147 Valle de Matamoros
06148 Valle de Santa Ana
06150 Villagarcía de la Torre
06154 Villanueva del Fresno
06159 Zahínos

7010 Cáceres

701001 Norte de Cáceres

10001 Abadía
10003 Acebo
10005 Aceituna
10006 Ahigal
10014 Aldeanueva de la Vera
10015 Aldeanueva del Camino
10022 Arroyomolinos de la Vera
10024 Baños de Montemayor
10025 Barrado
10034 Cabezabellosa
10035 Cabezuela del Valle
10036 Cabrero
10039 Cadalso
10041 Caminomorisco
10050 Casar de Palomero
10051 Casares de las Hurdes
10054 Casas del Castañar
10055 Casas del Monte
10063 Cerezo
10064 Cilleros
10065 Collado de la Vera
10068 Cuacos de Yuste
10071 Descargamaría
10072 Eljas
10078 Garganta, La
10079 Garganta la Olla
10080 Gargantilla

10081 Gargüera
10084 Gata
10086 Granja, La
10090 Guijo de Granadilla
10091 Guijo de Santa Bárbara
10093 Hernán-Pérez
10096 Hervás
10100 Hoyos
10104 Jaraíz de la Vera
10105 Jarandilla de la Vera
10106 Jarilla
10107 Jerte
10108 Ladrillar
10110 Losar de la Vera
10111 Madrigal de la Vera
10117 Marchagaz
10124 Mohedas de Granadilla
10130 Navaconcejo
10135 Nuñomoral
10136 Oliva de Plasencia
10137 Palomero
10138 Pasarón de la Vera
10142 Perales del Puerto
10144 Pesga, La
10146 Pinofranqueado
10147 Piornal
10152 Pozuelo de Zarzón
10154 Rebollar
10156 Robledillo de Gata
10157 Robledillo de la Vera
10164 San Martín de Trevejo
10167 Santa Cruz de Paniagua

10171 Santibáñez el Alto
10172 Santibáñez el Bajo
10174 Segura de Toro
10179 Talaveruela de la Vera
10183 Tornavacas
10184 Torno, El
10185 Torrecilla de los Ángeles
10187 Torre de Don Miguel
10191 Torremenga
10196 Valdastillas
10204 Valverde de la Vera
10205 Valverde del Fresno
10206 Viandar de la Vera
10207 Villa del Campo
10210 Villamiel
10211 Villanueva de la Sierra
10212 Villanueva de la Vera
10214 Villar de Plasencia
10215 Villasbuenas de Gata
10216 Zarza de Granadilla

701002 Tajo y Alagón

10004 Acehúche
10016 Aldehuela de Jerte
10019 Almaraz
10026 Belvís de Monroy
10028 Berrocalejo
10030 Bohonal de Ibor
10038 Cachorrilla
10040 Calzadilla
10045 Cañaverál

10047 Carcaboso
10053 Casas de Don Gómez
10056 Casas de Millán
10058 Casatejada
10059 Casillas de Coria
10061 Ceclavín
10067 Coria
10076 Galisteo
10083 Garvín
10085 Gordo, El
10088 Guijo de Coria
10089 Guijo de Galisteo
10099 Holguera
10101 Huélaga
10114 Majadas
10116 Malpartida de Plasencia
10120 Mesas de Ibor
10122 Millanes
10123 Mirabel
10127 Montehermoso
10128 Moraleja
10129 Morcillo
10131 Navalmoral de la Mata
10139 Pedroso de Acim
10140 Peraleda de la Mata
10141 Peraleda de San Román
10143 Pescueza
10148 Plasencia
10150 Portaje
10151 Portezuelo
10155 Riobobos
10160 Romangordo
10173 Saucedilla

10175 Serradilla
10176 Serrejón
10180 Talayuela
10181 Tejada de Tiétar
10182 Toril
10189 Torrejoncillo
10190 Torrejón el Rubio
10197 Valdecañas de Tajo
10199 Valdehúncar
10200 Valdelacasa de Tajo
10202 Valdeobispo
10218 Zarza la Mayor
10901 Rosalejo
10902 Vegaviana
10903 Alagón del Río
10904 Tiétar
10905 Pueblonuevo de Miramontes

701003 Meseta cacereña

10007 Albalá
10008 Alcántara
10012 Aldea del Cano
10013 Aldea del Obispo, La
10018 Aliseda
10021 Arroyo de la Luz
10027 Benquerencia
10031 Botija
10032 Brozas
10037 Cáceres
10046 Carbajo
10049 Casar de Cáceres

10052 Casas de Don Antonio
10062 Cedillo
10069 Cumbre, La
10082 Garrovillas de Alconétar
10094 Herrera de Alcántara
10095 Herrerueta
10098 Hinojal
10115 Malpartida de Cáceres
10118 Mata de Alcántara
10119 Membrío
10125 Monroy
10133 Navas del Madroño
10145 Piedras Albas
10149 Plasenzuela
10161 Ruanes
10162 Salorino
10163 Salvatierra de Santiago
10165 Santa Ana
10168 Santa Marta de Magasca
10169 Santiago de Alcántara
10170 Santiago del Campo
10177 Sierra de Fuentes
10178 Talaván
10192 Torremocha
10193 Torreorgaz
10194 Torrequemada
10195 Trujillo
10198 Valdefuentes
10203 Valencia de Alcántara
10208 Villa del Rey

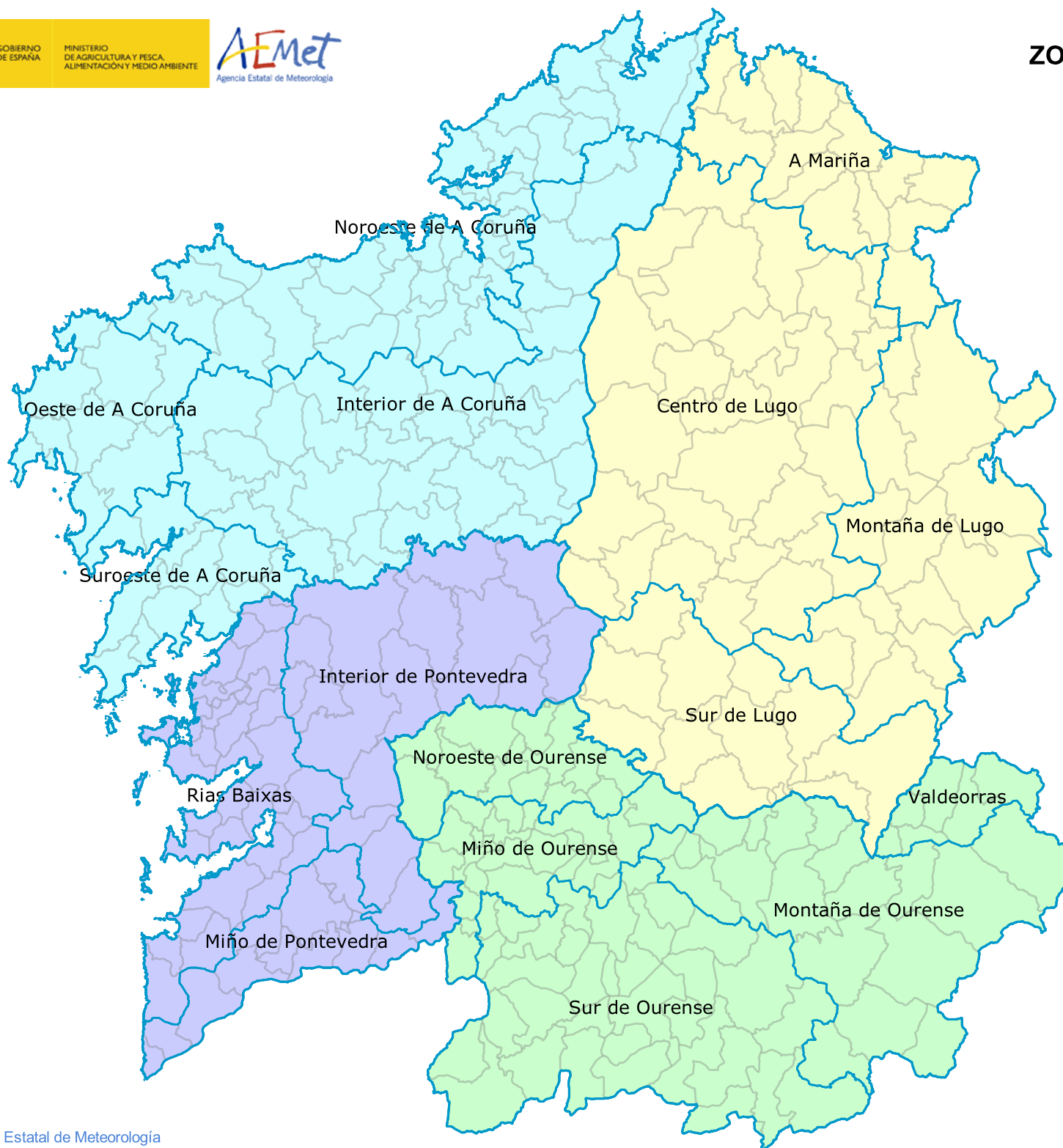
701004 Villuercas y Montánchez

10002 Abertura
10009 Alcollarín
10010 Alcuéscar
10011 Aldeacentenera
10017 Alía
10020 Almoharín
10023 Arroyomolinos
10029 Berzocana
10033 Cabañas del Castillo
10042 Campillo de Deleitosa
10043 Campo Lugar
10044 Cañamero
10048 Carrascalejo
10057 Casas de Miravete
10060 Castañar de Ibor
10066 Conquista de la Sierra
10070 Deleitosa
10073 Escurial
10075 Fresnedoso de Ibor
10077 Garciaz
10087 Guadalupe
10092 Herguijuela
10097 Higuera
10102 Ibahernando
10103 Jaraicejo
10109 Logrosán
10112 Madrigalejo
10113 Madroñera
10121 Miajadas

10126 Montánchez
10132 Navalvillar de Ibor
10134 Navezuelas
10153 Puerto de Santa Cruz
10158 Robledillo de Trujillo
10159 Robledollano
10166 Santa Cruz de la Sierra
10186 Torrecillas de la Tiesa
10188 Torre de Santa María
10201 Valdemorales
10209 Villamesías
10213 Villar del Pedroso
10217 Zarza de Montánchez
10219 Zorita

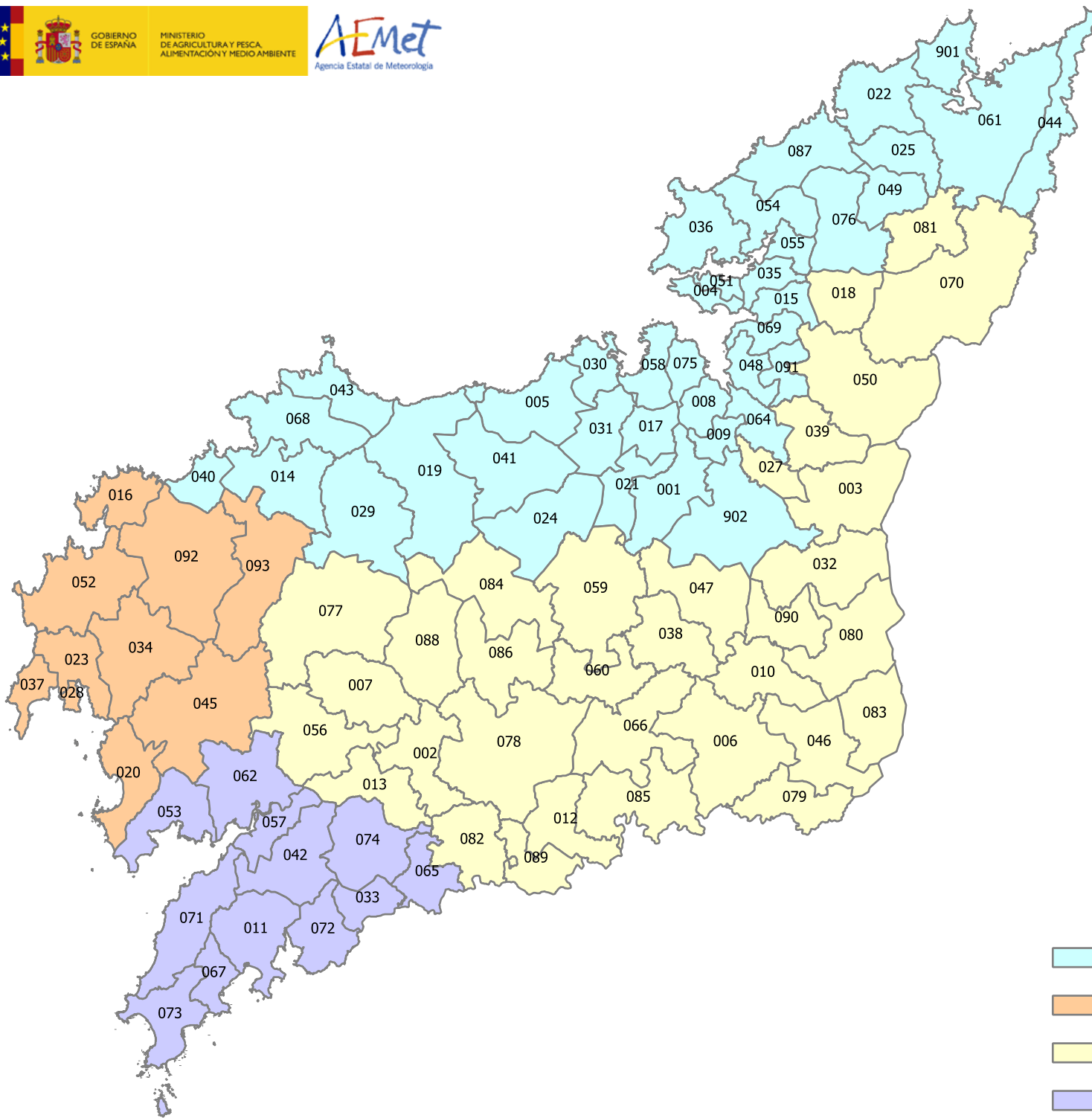
ZONAS DE PREDICCIÓN METEOROLÓGICA





Galicia



ZONAS DE PREDICCIÓN METEOROLÓGICA

A Coruña



-  711501 Noroeste de A Coruña
-  711502 Oeste de A Coruña
-  711503 Interior de A Coruña
-  711504 Suroeste de A Coruña

7115 A Coruña

711501 Noroeste de A Coruña

15001	Abegondo
15004	Ares
15005	Arteixo
15008	Bergondo
15009	Betanzos
15014	Cabana de Bergantiños
15015	Cabanas
15017	Cambre
15019	Carballo
15021	Carral
15022	Cedeira
15024	Cerceda
15025	Cerdido
15029	Coristanco
15030	Coruña, A
15031	Culleredo
15035	Fene
15036	Ferrol
15040	Laxe
15041	Laracha, A
15043	Malpica de Bergantiños
15044	Mañón
15048	Miño
15049	Moeche
15051	Mugardos

15054	Narón
15055	Neda
15058	Oleiros
15061	Ortigueira
15064	Paderne
15068	Ponteceso
15069	Pontedeume
15075	Sada
15076	San Sadurniño
15087	Valdoviño
15091	Vilarmador
15901	Cariño
15902	Oza-Cesuras

711502 Oeste de A Coruña

15016	Camariñas
15020	Carnota
15023	Cee
15028	Corcubión
15034	Dumbría
15037	Fisterra
15045	Mazaricos
15052	Muxía
15092	Vimianzo
15093	Zas

711503 Interior de A Coruña

15002	Ames
15003	Aranga
15006	Arzúa
15007	Baña, A
15010	Boimorto
15012	Boqueixón
15013	Brión
15018	Capela, A
15027	Coirós
15032	Curtis
15038	Frades
15039	Irixoa
15046	Melide
15047	Mesía
15050	Monfero
15056	Negreira
15059	Ordes
15060	Oroso
15066	Pino, O
15070	Pontes de García Rodríguez, As
15077	Santa Comba
15078	Santiago de Compostela
15079	Santiso
15080	Sobrado
15081	Somozas, As
15082	Teo
15083	Toques
15084	Tordoia

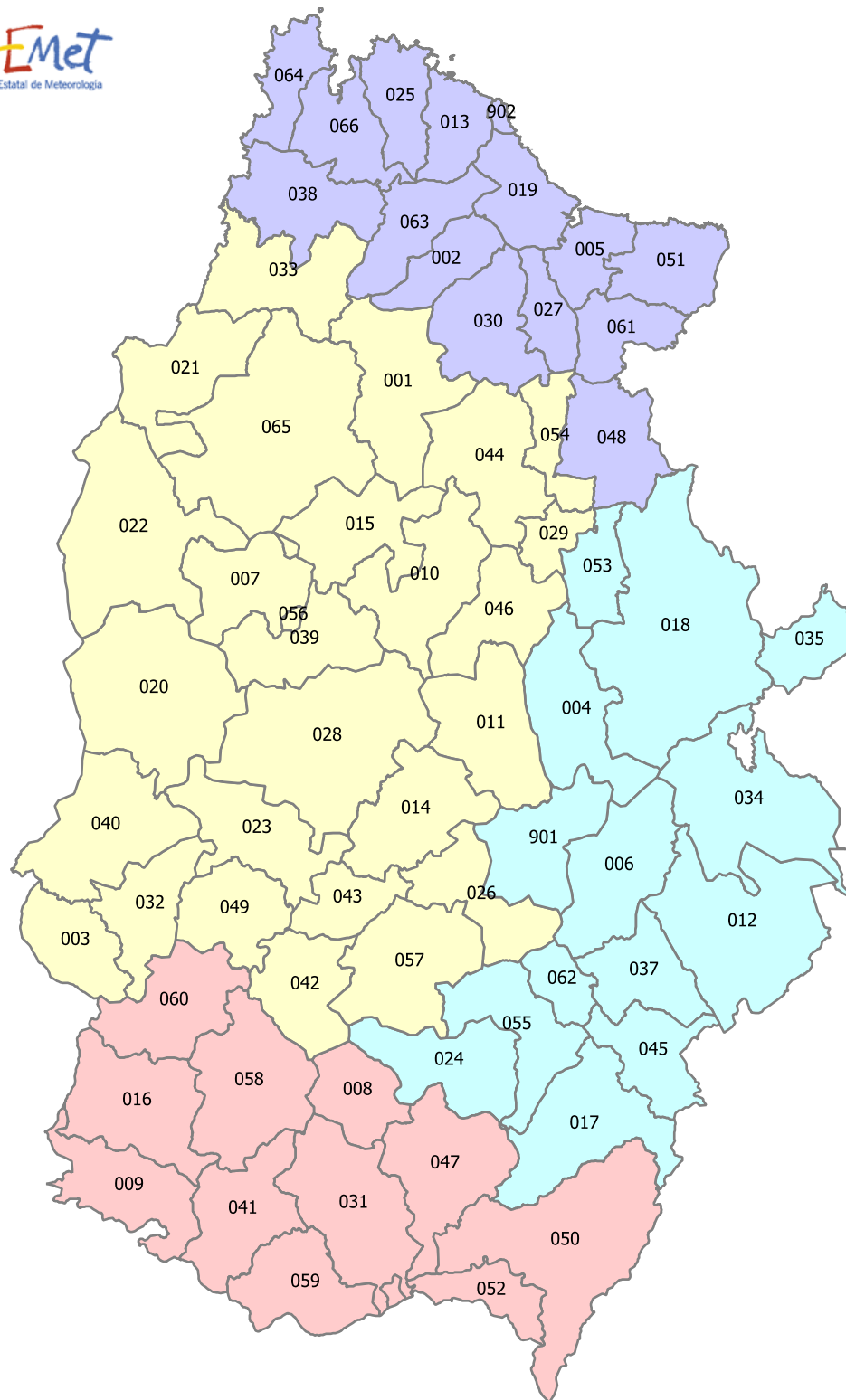
15085	Touro
15086	Trazo
15088	Val do Dubra
15089	Vedra
15090	Vilasantar





711504 Suroeste de A Coruña

15011	Boiro
15033	Dodro
15042	Lousame
15053	Muros
15057	Noia
15062	Outes
15065	Padrón
15067	Pobra do Caramiñal, A
15071	Porto do Son
15072	Rianxo
15073	Ribeira
15074	Rois

ZONAS DE PREDICCIÓN METEOROLÓGICA

Lugo



-  712701 A Mariña
-  712702 Centro de Lugo
-  712703 Montaña de Lugo
-  712704 Sur de Lugo

7127 Lugo

712701 A Mariña

27002	Alfoz
27005	Barreiros
27013	Cervo
27019	Foz
27025	Xove
27027	Lourenzá
27030	Mondoñedo
27038	Ourol
27048	Pontenova, A
27051	Ribadeo
27061	Trabada
27063	Valadouro, O
27064	Vicedo, O
27066	Viveiro
27902	Burela

712702 Centro de Lugo

27001	Abadín
27003	Antas de Ulla
27007	Begonte
27010	Castro de Rei
27011	Castroverde
27014	Corgo, O
27015	Cospeito

27020	Friol
27021	Xermade
27022	Guitiriz
27023	Guntín
27026	Láncara
27028	Lugo
27029	Meira
27032	Monterroso
27033	Muras
27039	Outeiro de Rei
27040	Palas de Rei
27042	Paradela
27043	Páramo, O
27044	Pastoriza, A
27046	Pol
27049	Portomarín
27054	Riotorto
27056	Rábade
27057	Sarria
27065	Vilalba

712703 Montaña de Lugo

27004	Baleira
27006	Becerreá
27012	Cervantes
27017	Folgo do Courel
27018	Fonsagrada, A
27024	Incio, O
27034	Navia de Suarna

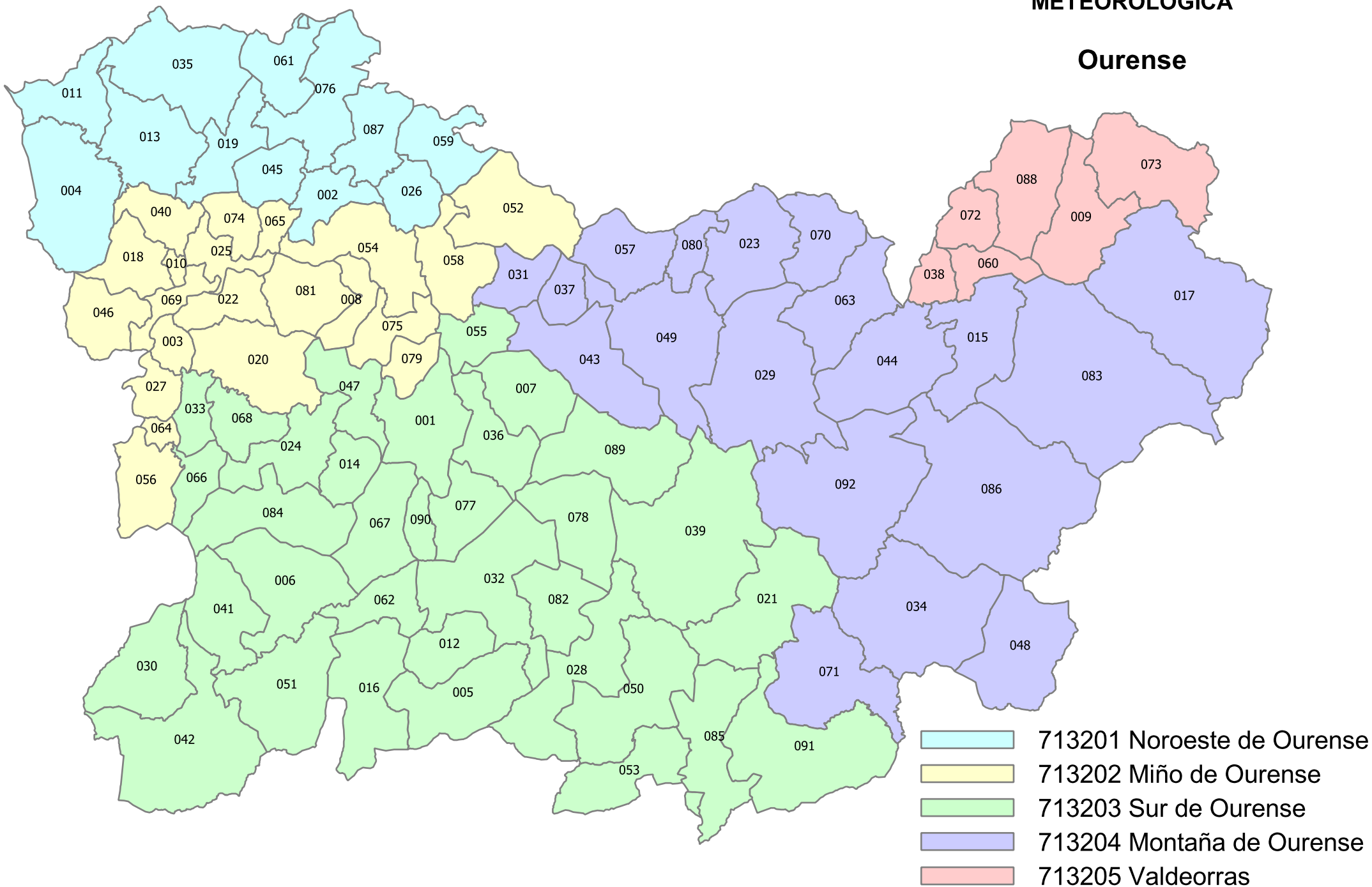
27035 Negueira de Muñiz
27037 Nogais, As
27045 Pedrafita do Cebreiro
27053 Ribeira de Piquín
27055 Samos
27062 Triacastela
27901 Baralla

712704 Sur de Lugo

27008 Bóveda
27009 Carballedo
27016 Chantada
27031 Monforte de Lemos
27041 Pantón
27047 Pobra do Brollón, A
27050 Quiroga
27052 Ribas de Sil
27058 Saviñao, O
27059 Sober
27060 Taboada

ZONAS DE PREDICCIÓN METEOROLÓGICA

Ourense



7132 Ourense

713201 Noroeste de Ourense

32002	Amoeiro
32004	Avión
32011	Beariz
32013	Boborás
32019	Carballiño, O
32026	Coles
32035	Irixo, O
32045	Maside
32059	Peroxa, A
32061	Piñor
32076	San Cristovo de Cea
32087	Vilamarín

713202 Miño de Ourense

32003	Arnoia, A
32008	Barbadás
32010	Beade
32018	Carballeda de Avia
32020	Cartelle
32022	Castrelo de Miño
32025	Cenlle
32027	Cortegada
32040	Leiro
32046	Melón

32052	Nogueira de Ramuín
32054	Ourense
32056	Padrenda
32058	Pereiro de Aguiar, O
32064	Pontevedra
32065	Punxín
32069	Ribadavia
32074	San Amaro
32075	San Cibrao das Viñas
32079	Taboadela
32081	Toén

713203 Sur de Ourense

32001	Allariz
32005	Baltar
32006	Bande
32007	Baños de Molgas
32012	Blancos, Os
32014	Bola, A
32016	Calvos de Randín
32021	Castrelo do Val
32024	Celanova
32028	Cualedro
32030	Entrimo
32032	Xinzo de Limia
32033	Gomesende
32036	Xunqueira de Ambía
32039	Laza
32041	Lobeira
32042	Lobios

32047 Merca, A
32050 Monterrei
32051 Muíños
32053 Oímbra
32055 Paderne de Allariz
32062 Porqueira
32066 Quintela de Leirado
32067 Rairiz de Veiga
32068 Ramirás
32077 Sandiás
32078 Sarreaus
32082 Trasmiras
32084 Verea
32085 Verín
32089 Vilar de Barrio
32090 Vilar de Santos
32091 Vilardevós

713204 Montaña de Ourense

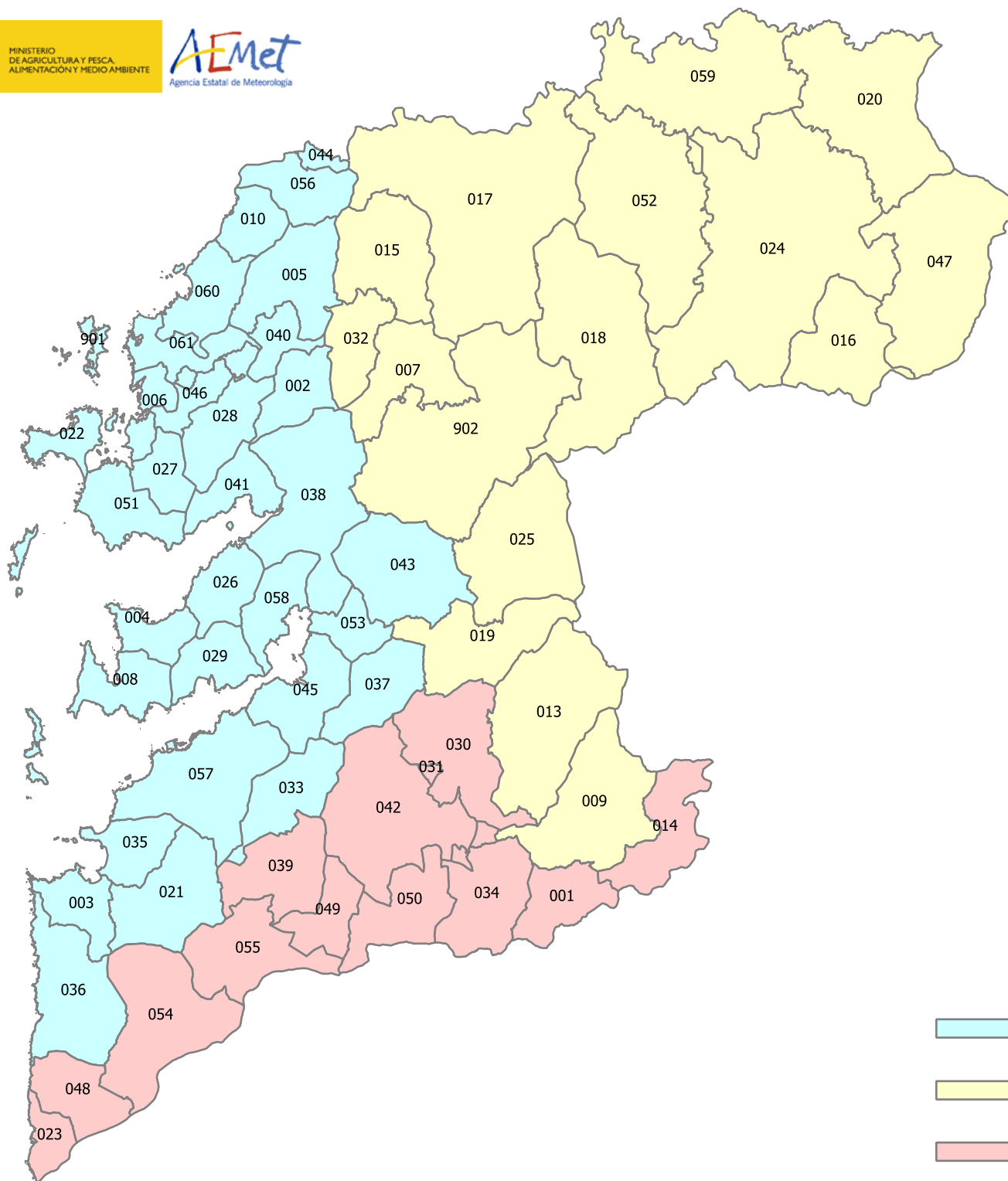
32015 Bolo, O
32017 Carballeda de Valdeorras
32023 Castro Caldelas
32029 Chandrexa de Queixa
32031 Esgos
32034 Gudiña, A
32037 Xunqueira de Espadanedo
32043 Maceda
32044 Manzaneda
32048 Mezquita, A
32049 Montederramo

32057 Parada de Sil
32063 Pobra de Trives, A
32070 San Xoán de Río
32071 Riós
32080 Teixeira, A
32083 Veiga, A
32086 Viana do Bolo
32092 Vilariño de Conso

713205 Valdeorras

32009 Barco de Valdeorras, O
32038 Larouco
32060 Petín
32072 Rúa, A
32073 Rubiá
32088 Vilamartín de Valdeorras

ZONAS DE PREDICCIÓN METEOROLÓGICA Pontevedra



- 713601 Rias Baixas
- 713602 Interior de Pontevedra
- 713603 Miño de Pontevedra

7136 Pontevedra

713601 Rías Baixas

36002	Barro
36003	Baiona
36004	Bueu
36005	Caldas de Reis
36006	Cambados
36008	Cangas
36010	Catoira
36021	Gondomar
36022	Grove, O
36026	Marín
36027	Meaño
36028	Meis
36029	Moaña
36033	Mos
36035	Nigrán
36036	Oia
36037	Pazos de Borbén
36038	Pontevedra
36040	Portas
36041	Poio
36043	Ponte Caldelas
36044	Pontecesures
36045	Redondela
36046	Ribadumia
36051	Sanxenxo
36053	Soutomaior

36056	Valga
36057	Vigo
36058	Vilaboa
36060	Vilagarcía de Arousa
36061	Vilanova de Arousa
36901	Illa de Arousa, A

713602 Interior de Pontevedra

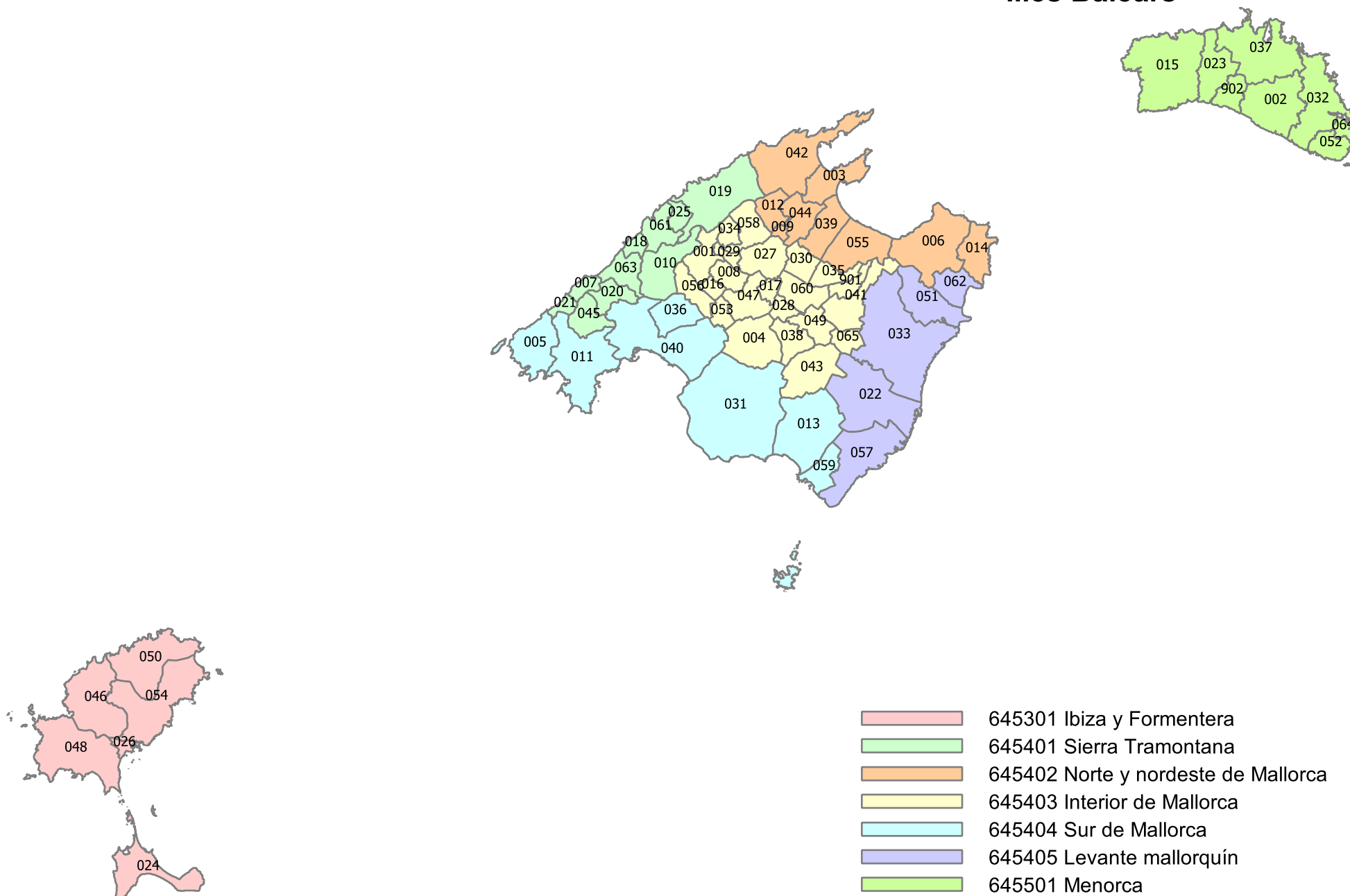
36007	Campo Lameiro
36009	Cañiza, A
36013	Covelo
36015	Cuntis
36016	Dozón
36017	Estrada, A
36018	Forcarei
36019	Fornelos de Montes
36020	Agolada
36024	Lalín
36025	Lama, A
36032	Moraña
36047	Rodeiro
36052	Silleda
36059	Vila de Cruces
36902	Cerdedo-Cotobade

713603 Miño de Pontevedra

36001	Arbo
36014	Crecente
36023	Guarda, A
36030	Mondariz
36031	Mondariz-Balneario
36034	Neves, As
36039	Porriño, O
36042	Ponteareas
36048	Rosal, O
36049	Salceda de Caselas
36050	Salvaterra de Miño
36054	Tomiño
36055	Tui

ZONAS DE PREDICCIÓN METEOROLÓGICA

Illes Balears



Illes Balears

6453 Ibiza y Formentera

645301 Ibiza y Formentera

07024	Formentera
07026	Eivissa
07046	Sant Antoni de Portmany
07048	Sant Josep de sa Talaia
07050	Sant Joan de Labritja
07054	Santa Eulària des Riu

6454 Mallorca

645401 Sierra Tramontana

07007	Banyalbufar
07010	Bunyola
07018	Deià
07019	Escorca
07020	Esporles
07021	Estellencs
07025	Fornalutx
07045	Puigpunyent
07061	Sóller
07063	Valldemossa

645402 Norte y nordeste de Mallorca

07003	Alcúdia
07006	Artà
07009	Búger
07012	Campanet
07014	Capdepera
07039	Muro
07042	Pollença
07044	Pobla, Sa
07055	Santa Margalida

645403 Interior de Mallorca

07001	Alaró
07004	Algaida
07008	Binissalem
07016	Consell
07017	Costitx
07027	Inca
07028	Lloret de Vistalegre
07029	Lloseta
07030	Llubí
07034	Mancor de la Vall
07035	Maria de la Salut
07038	Montuïri
07041	Petra
07043	Porreres
07047	Sencelles
07049	Sant Joan
07053	Santa Eugènia

07056 Santa María del Camí
07058 Selva
07060 Sineu
07065 Vilafranca de Bonany
07901 Ariany

645404 Sur de Mallorca

07005 Andratx
07011 Calvià
07013 Campos
07031 Lluçmajor
07036 Marratxí
07040 Palma
07059 Salines, ses

645405 Levante mallorquín

07022 Felanitx
07033 Manacor
07051 Sant Llorenç des Cardassar
07057 Santanyí
07062 Son Servera

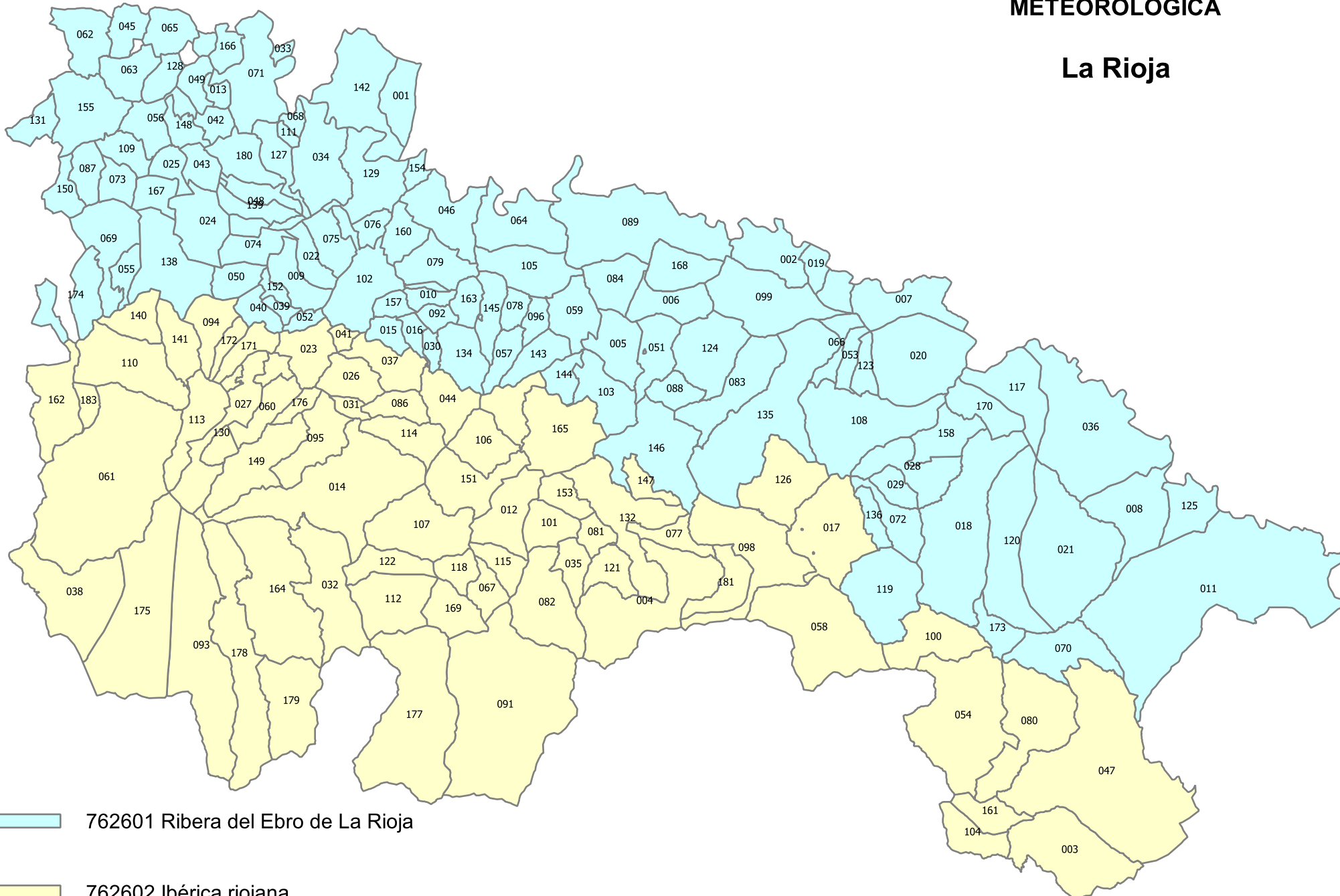
6455 Menorca

645501 Menorca

07002 Alaior
07015 Ciutadella de Menorca
07023 Ferreries
07032 Maó-Mahón
07037 Mercadal, Es
07052 Sant Lluís
07064 Castell, es
07902 Migjorn Gran, Es

ZONAS DE PREDICCIÓN METEOROLÓGICA

La Rioja



7626 La Rioja

762601 Ribera del Ebro de La Rioja

26001 Ábalos
26002 Agoncillo
26005 Albelda de Iregua
26006 Alberite
26007 Alcanadre
26008 Aldeanueva de Ebro
26009 Alesanco
26010 Alesón
26011 Alfaro
26013 Anguciana
26015 Arenzana de Abajo
26016 Arenzana de Arriba
26018 Arnedo
26019 Arrúbal
26020 Ausejo
26021 Autol
26022 Azofra
26024 Bañares
26025 Baños de Rioja
26028 Bergasa
26029 Bergasillas Bajera
26030 Bezares
26033 Briñas
26034 Briones
26036 Calahorra
26039 Canillas de Río Tuerto
26040 Cañas

26042 Casalarreina
26043 Castañares de Rioja
26045 Cellorigo
26046 Cenicero
26048 Cidamón
26049 Cihuri
26050 Cirueña
26051 Clavijo
26052 Cordovín
26053 Corera
26055 Corporales
26056 Cuzcurrita de Río Tirón
26057 Daroca de Rioja
26059 Entrena
26062 Foncea
26063 Fonzaleche
26064 Fuenmayor
26065 Galbárruli
26066 Galilea
26068 Gimileo
26069 Grañón
26070 Grávalos
26071 Haro
26072 Herce
26073 Herramélluri
26074 Hervías
26075 Hormilla
26076 Hormilleja
26078 Hornos de Moncalvillo
26079 Huércanos
26083 Lagunilla del Jubera
26084 Lardero
26087 Leiva

26088 Leza de Río Leza
26089 Logroño
26092 Manjarrés
26096 Medrano
26099 Murillo de Río Leza
26102 Nájera
26103 Nalda
26105 Navarrete
26108 Ocón
26109 Ochánduri
26111 Ollauri
26117 Pradejón
26119 Préjano
26120 Quel
26123 Redal, El
26124 Ribafrecha
26125 Rincón de Soto
26127 Rodezno
26128 Sajazarra
26129 San Asensio
26131 San Millán de Yécora
26134 Santa Coloma
26135 Santa Engracia del Jubera
26136 Santa Eulalia Bajera
26138 Santo Domingo de la Calzada
26139 San Torcuato
26142 San Vicente de la Sonsierra
26143 Sojuela
26144 Sorzano
26145 Sotés
26146 Soto en Cameros
26148 Tirgo
26150 Tormantos

26152 Torrecilla sobre Alesanco
26154 Torremontalbo
26155 Treviana
26157 Tricio
26158 Tudelilla
26160 Uruñuela
26163 Ventosa
26166 Villalba de Rioja
26167 Villalobar de Rioja
26168 Villamediana de Iregua
26170 Villar de Arnedo, El
26173 Villarroya
26174 Villarta-Quintana
26180 Zarratón

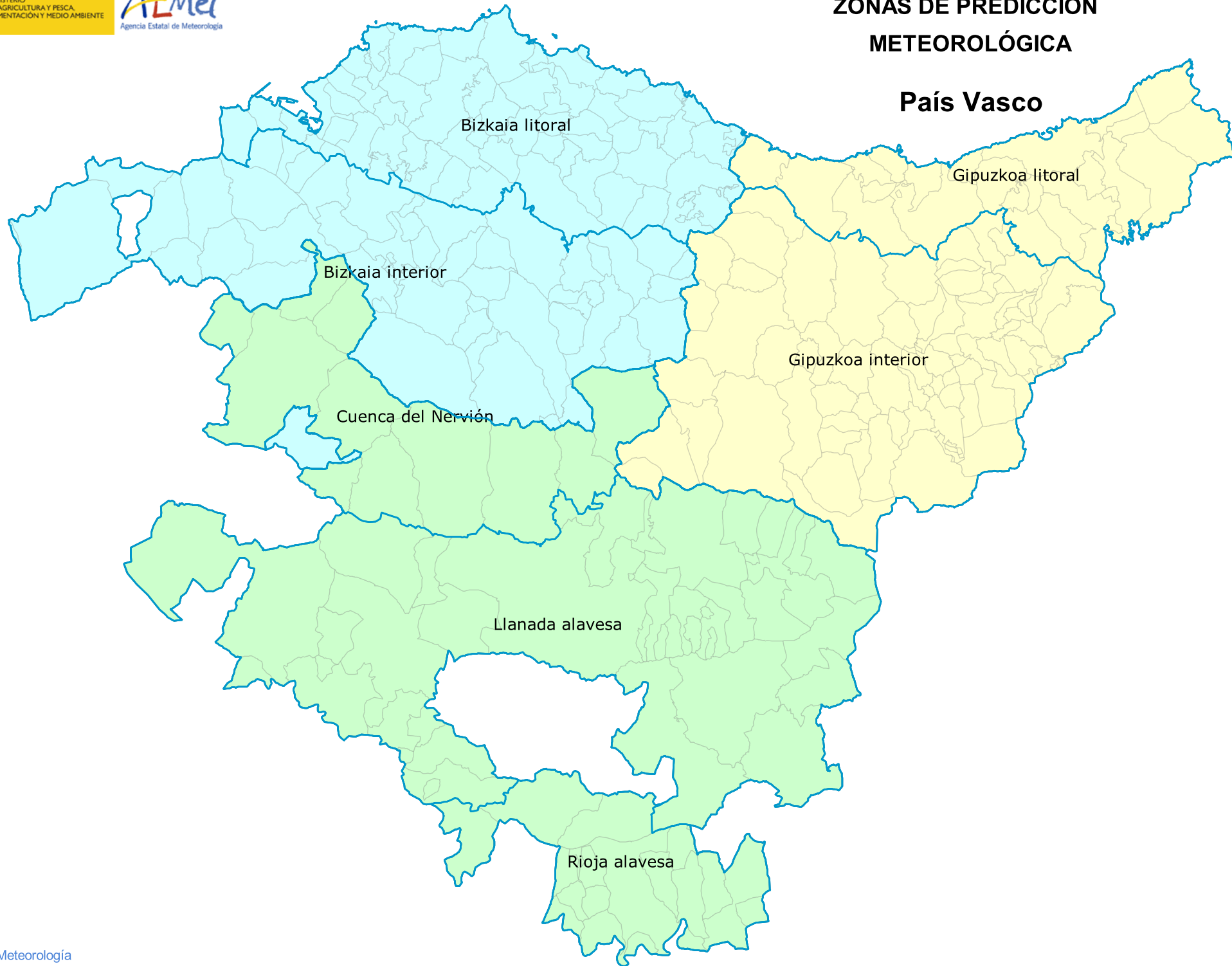
762602 Ibérica riojana

26003 Aguilar del Río Alhama
26004 Ajamil de Cameros
26012 Almarza de Cameros
26014 Anguiano
26017 Arnedillo
26023 Badarán
26026 Baños de Río Tobía
26027 Berceo
26031 Bobadilla
26032 Brieva de Cameros
26035 Cabezón de Cameros
26037 Camprovín
26038 Canales de la Sierra
26041 Cárdenas
26044 Castroviejo

26047	Cervera del Río Alhama	26141	Santurdejo
26054	Cornago	26147	Terroba
26058	Enciso	26149	Tobía
26060	Estollo	26151	Torrecilla en Cameros
26061	Ezcaray	26153	Torre en Cameros
26067	Gallinero de Cameros	26161	Valdemadera
26077	Hornillos de Cameros	26162	Valgañón
26080	Igea	26164	Ventrosa
26081	Jalón de Cameros	26165	Viguera
26082	Laguna de Cameros	26169	Villanueva de Cameros
26086	Ledesma de la Cogolla	26171	Villar de Torre
26091	Lumbreras	26172	Villarejo
26093	Mansilla de la Sierra	26175	Villavelayo
26094	Manzanares de Rioja	26176	Villaverde de Rioja
26095	Matute	26177	Villoslada de Cameros
26098	Munilla	26178	Viniegra de Abajo
26100	Muro de Aguas	26179	Viniegra de Arriba
26101	Muro en Cameros	26181	Zarzosa
26104	Navajún	26183	Zorraquín
26106	Nestares		
26107	Nieva de Cameros		
26110	Ojacastro		
26112	Ortigosa de Cameros		
26113	Pazuengos		
26114	Pedroso		
26115	Pinillos		
26118	Pradillo		
26121	Rabanera		
26122	Rasillo de Cameros, El		
26126	Robres del Castillo		
26130	San Millán de la Cogolla		
26132	San Román de Cameros		
26140	Santurde de Rioja		

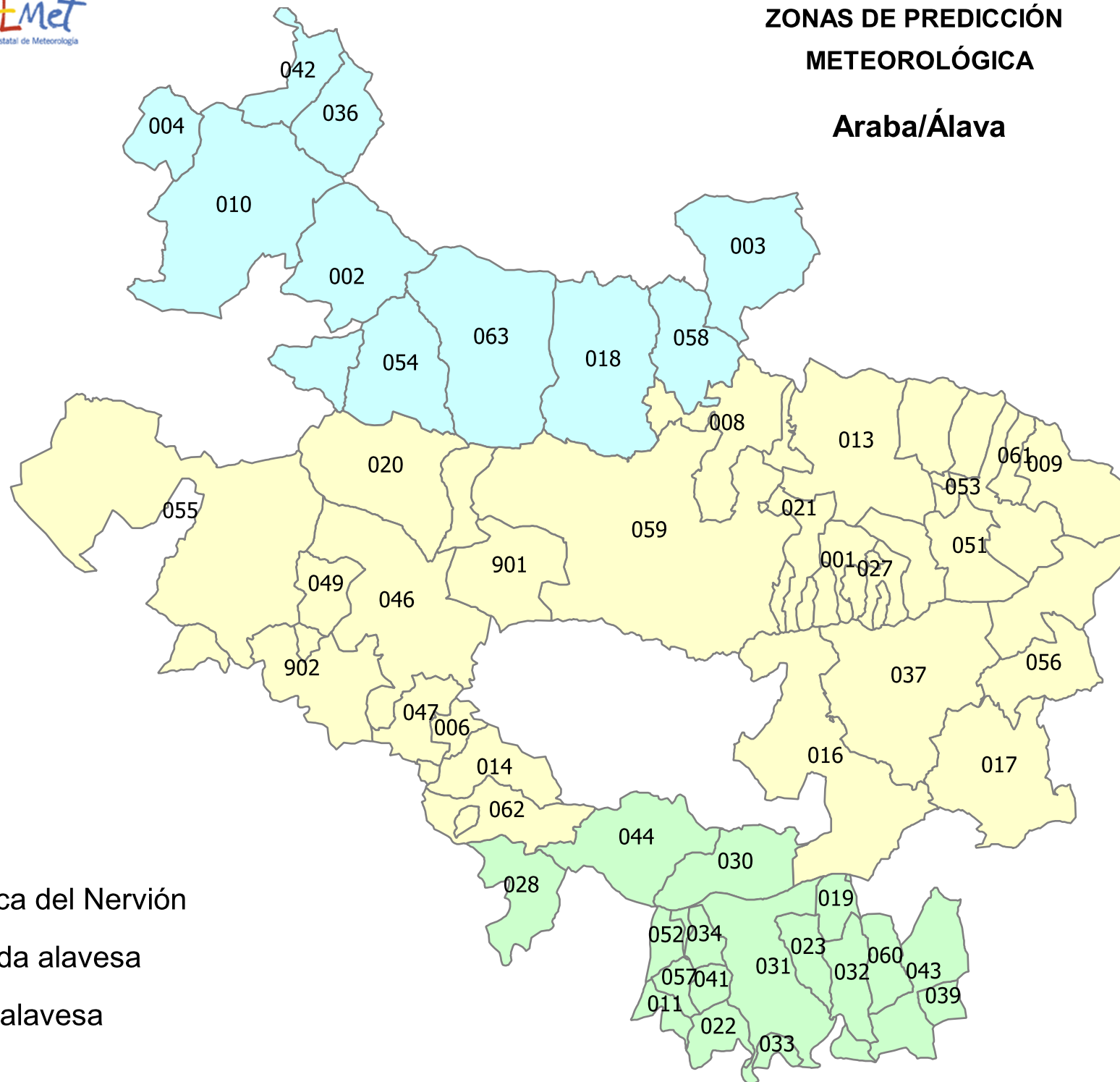
ZONAS DE PREDICCIÓN METEOROLÓGICA




País Vasco



ZONAS DE PREDICCIÓN METEOROLÓGICA

Araba/Álava



-  750101 Cuenca del Nervión
-  750102 Llanada alavesa
-  750103 Rioja alavesa

7501 Araba/ Álava

750101 Cuenca del Nervión

01002	Amurrio
01003	Aramaio
01004	Artziniega
01010	Ayala/Aiara
01018	Zigoitia
01036	Laudio/Llodio
01042	Okondo
01054	Urkabustaiz
01058	Legutio
01063	Zuia

750102 Llanada alavesa

01001	Alegría-Dulantzi
01006	Armiñón
01008	Arratzua-Ubarrundia
01009	Asparrena
01013	Barrundia
01014	Berantevilla
01016	Bernedo
01017	Campezo/Kanpezu
01020	Kuartango
01021	Elburgo/Burgelu
01027	Iruraiz-Gauna
01037	Arraia-Maeztu

01046	Erriberagoitia/Ribera Alta
01047	Ribera Baja/Erribera Beitia
01049	Añana
01051	Agurain/Salvatierra
01053	San Millán/Donemiliaga
01055	Valdegovía/Gaubea
01056	Harana/Valle de Arana
01059	Vitoria-Gasteiz
01061	Zalduondo
01062	Zambrana
01901	Iruña Oka/Iruña de Oca
01902	Lantarón

750103 Rioja alavesa

01011	Baños de Ebro/Mañueta
01019	Kripan
01022	Elciego
01023	Elvillar/Bilar
01028	Labastida/Bastida
01030	Lagrán
01031	Laguardia
01032	Lanciego/Lantziego
01033	Lapuebla de Labarca
01034	Leza
01039	Moreda de Álava/Moreda Araba
01041	Navaridas
01043	Oyón-Oion
01044	Peñacerrada-Urizaharra
01052	Samaniego
01057	Villabuena de Álava/Eskuernaga
01060	Yécora/Iekora

ZONAS DE PREDICCIÓN METEOROLÓGICA

Bizkaia



-  754801 Bizkaia litoral
-  754802 Bizkaia interior

7548 Bizkaia

754801 Bizkaia litoral

48004 Amoroto
48007 Munitibar-Arbatzegi Gerrikaitz
48010 Arrieta
48012 Bakio
48014 Barrika
48016 Berango
48017 Bermeo
48018 Berriatua
48021 Busturia
48028 Ea
48030 Etxebarria
48031 Elantxobe
48033 Ereño
48035 Fruiz
48038 Gamiz-Fika
48040 Gatika
48041 Gaategiz Arteaga
48043 Gorliz
48044 Getxo
48046 Gernika-Lumo
48047 Gizaburuaga
48048 Ibarrangelu
48049 Ispaster
48052 Larrabetzu
48053 Laukiz

48054 Leioa
48056 Lemoiz
48057 Lekeitio
48060 Markina-Xemein
48061 Maruri-Jatabe
48062 Mendata
48063 Mendexa
48064 Meñaka
48066 Morga
48067 Muxika
48068 Mundaka
48069 Mungia
48070 Aulesti
48071 Muskiz
48073 Ondarroa
48076 Sukarrieta
48077 Plentzia
48078 Portugalete
48079 Errigoiti
48081 Lezama
48082 Santurtzi
48084 Sestao
48085 Sopela
48089 Urduliz
48901 Derio
48902 Erandio
48903 Loiu
48904 Sondika
48905 Zamudio
48906 Forua
48907 Kortezubi

48908 Murueta
48909 Nabarniz
48911 Ajangiz
48913 Zierbena
48914 Arratzu
48915 Ziortza-Bolibar

754802 Bizkaia interior

48001 Abadiño
48002 Abanto y Ciérvana-Abanto Zierbena
48003 Amorebieta-Etxano
48005 Arakaldo
48006 Arantzazu
48008 Artzentales
48009 Arrankudiaga
48011 Arrigorriaga
48013 Barakaldo
48015 Basauri
48019 Berriz
48020 Bilbao
48022 Karrantza Harana/Valle de Carranza
48023 Artea
48024 Zeanuri
48025 Zeberio
48026 Dima
48027 Durango
48029 Etxebarri
48032 Elorrio
48034 Ermua
48036 Galdakao

48037 Galdames
48039 Garai
48042 Gordexola
48045 Güeñes
48050 Izurtza
48051 Lanestosa
48055 Lemoa
48058 Mallabia
48059 Mañaria
48065 Ugao-Miraballes
48072 Otxandio
48074 Urduña/Orduña
48075 Orozko
48080 Valle de Trápaga-Trapagaran
48083 Ortuella
48086 Sopuerta
48087 Trucios-Turtzioz
48088 Ubide
48090 Balmaseda
48091 Atxondo
48092 Bedia
48093 Areatza
48094 Igorre
48095 Zaldibar
48096 Zalla
48097 Zaratamo
48910 Iurreta
48912 Alonsotegi

7520 Gipuzkoa

752001 Gipuzkoa litoral

20003	Aizarnazabal
20009	Andoain
20016	Aia
20027	Zestoa
20029	Deba
20036	Hondarribia
20039	Getaria
20040	Hernani
20045	Irun
20053	Lezo
20056	Mutriku
20061	Orio
20063	Oiartzun
20064	Pasaia
20067	Errenteria
20069	Donostia/San Sebastián
20072	Urnietta
20073	Usurbil
20079	Zarautz
20081	Zumaia
20902	Lasarte-Oria
20903	Astigarraga

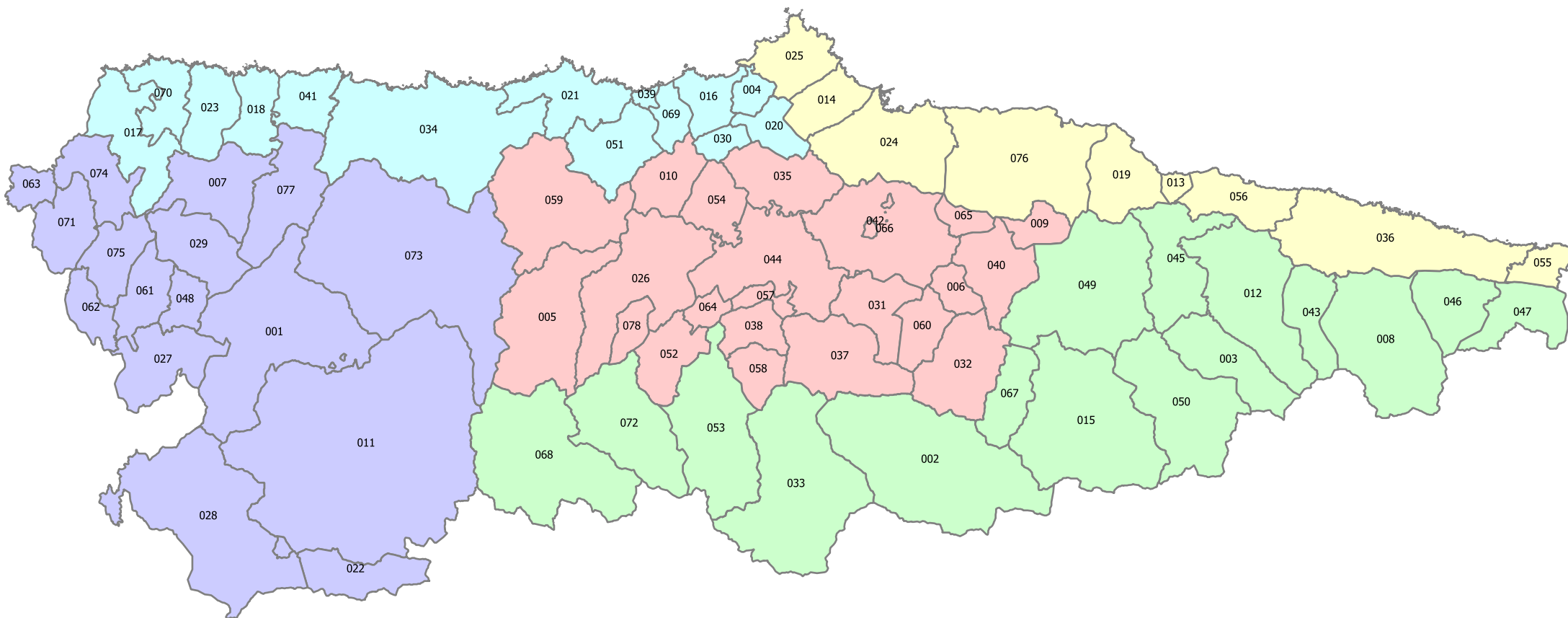
752002 Gipuzkoa interior

20001	Abaltzisketa
20002	Aduna
20004	Albiztur
20005	Alegia
20006	Alkiza
20007	Altzo
20008	Amezketta
20010	Anoeta
20011	Antzuola
20012	Arama
20013	Aretxabaleta
20014	Asteasu
20015	Ataun
20017	Azkoitia
20018	Azpeitia
20019	Beasain
20020	Beizama
20021	Belauntza
20022	Berastegi
20023	Berrobi
20024	Bidania-Goiaz
20025	Zegama
20026	Zerain
20028	Zizurkil
20030	Eibar
20031	Elduain
20032	Elgoibar
20033	Elgeta
20034	Eskoriatza
20035	Ezkio-Itsaso

20037	Gaintza	20905	Orendain
20038	Gabiria	20906	Altzaga
20041	Hernialde	20907	Gaztelu
20042	Ibarra		
20043	Idiazabal		
20044	Ikaztegieta		
20046	Irura		
20047	Itsasondo		
20048	Larraul		
20049	Lazkao		
20050	Leaburu		
20051	Legazpi		
20052	Legorreta		
20054	Lizartza		
20055	Arrasate/Mondragón		
20057	Mutiloa		
20058	Olaberria		
20059	Oñati		
20060	Orexa		
20062	Ormaiztegi		
20065	Soraluze-Placencia de las Armas		
20066	Errezil		
20068	Leintz-Gatzaga		
20070	Segura		
20071	Tolosa		
20074	Bergara		
20075	Villabona		
20076	Ordizia		
20077	Urretxu		
20078	Zaldibia		
20080	Zumarraga		
20901	Mendaro		
20904	Baliarrain		

ZONAS DE PREDICCIÓN METEOROLÓGICA

Asturias



- 633301 Litoral occidental asturiano
- 633302 Litoral oriental asturiano
- 633303 Suroccidental asturiana
- 633304 Central y Valles Mineros
- 633305 Cordillera y Picos de Europa

6333 Asturias

633301 Litoral occidental asturiano

33004	Avilés
33016	Castrillón
33017	Castropol
33018	Coaña
33020	Corvera de Asturias
33021	Cudillero
33023	Franco, El
33030	Illas
33034	Valdés
33039	Muros de Nalón
33041	Navia
33051	Pravia
33069	Soto del Barco
33070	Tapia de Casariego

633302 Litoral oriental asturiano

33013	Caravia
33014	Carreño
33019	Colunga
33024	Gijón
33025	Gozón
33036	Llanes
33055	Ribadedeva
33056	Ribadesella
33076	Villaviciosa

633303 Suroccidental asturiana

33001	Allande
33007	Boal
33011	Cangas del Narcea
33022	Degaña
33027	Grandas de Salime
33028	Ibias
33029	Illano
33048	Pesoz
33061	San Martín de Oscos
33062	Santa Eulalia de Oscos
33063	San Tirso de Abres
33071	Taramundi
33073	Tineo
33074	Vegadeo
33075	Villanueva de Oscos
33077	Villayón

633304 Central y Valles mineros

33005	Belmonte de Miranda
33006	Bimenes
33009	Cabranes
33010	Candamo
33026	Grado
33031	Langreo
33032	Laviana
33035	Llanera
33037	Mieres

33038 Morcín
33040 Nava
33042 Noreña
33044 Oviedo
33052 Proaza
33054 Regueras, Las
33057 Ribera de Arriba
33058 Riosa
33059 Salas
33060 San Martín del Rey Aurelio
33064 Santo Adriano
33065 Sariego
33066 Siero
33078 Yernes y Tameza

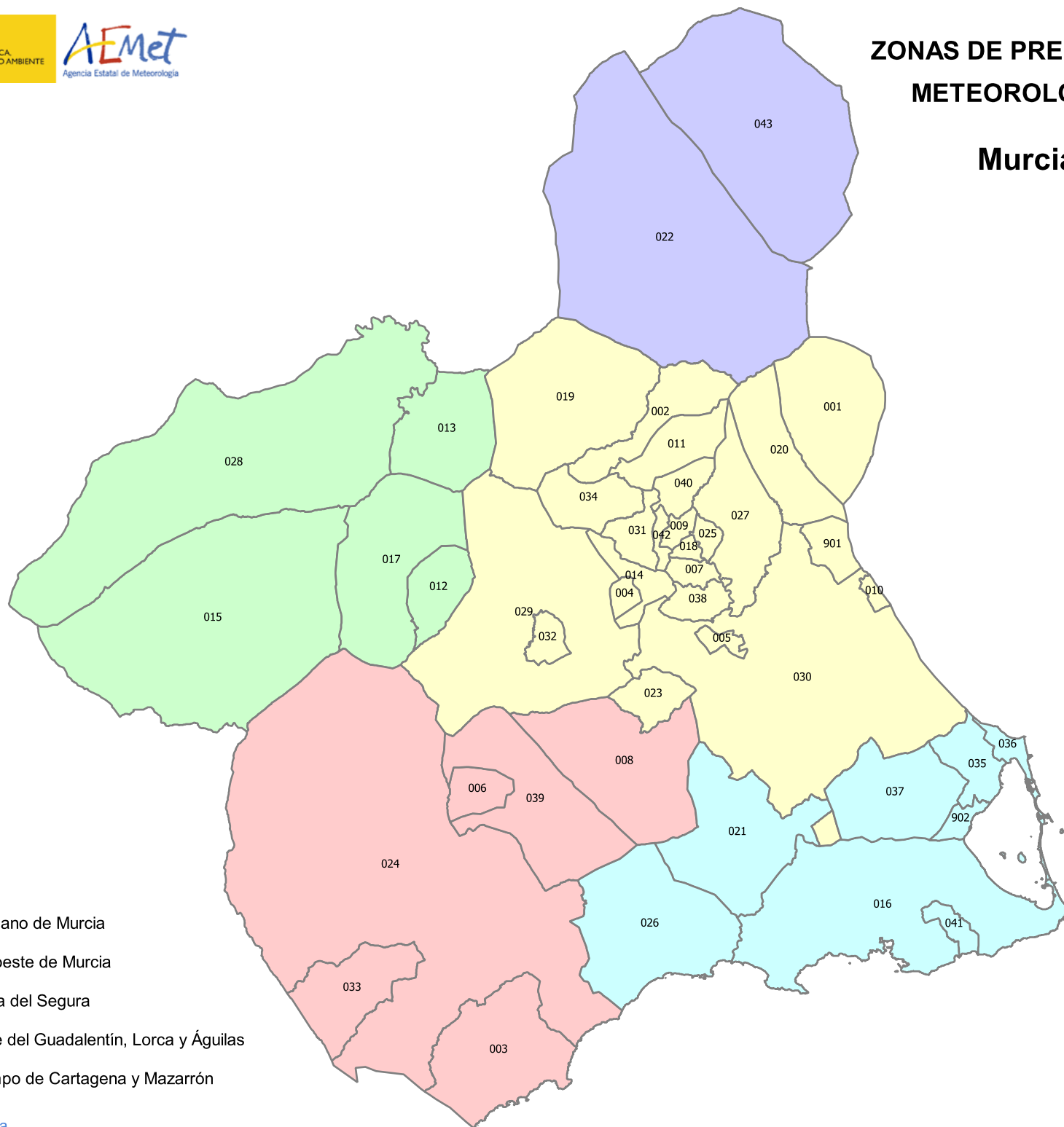
633305 Cordillera y Picos de Europa

33002 Aller
33003 Amieva
33008 Cabrales
33012 Cangas de Onís
33015 Caso
33033 Lena
33043 Onís
33045 Parres
33046 Peñamellera Alta
33047 Peñamellera Baja
33049 Piloña
33050 Ponga
33053 Quirós
33067 Sobrescobio
33068 Somiedo
33072 Teverga

ZONAS DE PREDICCIÓN METEOROLÓGICA

Murcia

- 733001 Altiplano de Murcia
- 733002 Noroeste de Murcia
- 733003 Vega del Segura
- 733004 Valle del Guadalentín, Lorca y Águilas
- 733005 Campo de Cartagena y Mazarrón



7330 Murcia

733001 Altiplano de Murcia

30022 Jumilla
30043 Yecla

733002 Noroeste de Murcia

30012 Bullas
30013 Calasparra
30015 Caravaca de la Cruz
30017 Cehégín
30028 Moratalla

733003 Vega del Segura

30001 Abanilla
30002 Abarán
30004 Albudeite
30005 Alcantarilla
30007 Alguazas
30009 Archena
30010 Beniel
30011 Blanca
30014 Campos del Río
30018 Ceutí
30019 Cieza
30020 Fortuna
30023 Librilla

30025 Lorquí
30027 Molina de Segura
30029 Mula
30030 Murcia
30031 Ojós
30032 Pliego
30034 Ricote
30038 Torres de Cotillas, Las
30040 Ulea
30042 Villanueva del Río Segura
30901 Santomera

733004 Valle del Guadalentín, Lorca y Águilas

30003 Águilas
30006 Aledo
30008 Alhama de Murcia
30024 Lorca
30033 Puerto Lumbreras
30039 Totana

733005 Campo de Cartagena y Mazarrón

30016 Cartagena
30021 Fuente Álamo de Murcia
30026 Mazarrón
30035 San Javier
30036 San Pedro del Pinatar
30037 Torre-Pacheco
30041 Unión, La
30902 Alcázares, Los